

A1 - Capture par espèces et pression de pêche - Ensemble des captures (nombre) Fangergebniss pro Art und Fischdruck - Gesamtfangergebnis

Année / Jahr 2017		Captures / Fänge				Alevinage / Besatz				Captures (pas d'alevinage systématique pour ces espèces) Fangergebnisse (kein systematischer Besatz für diese Arten)							Total	
Cours d'eau et lacs / Gewässer	Surface (ha) Fläche (ha)	Truite Forelle	Ombre Aesche	Brochet Hecht	Sandre Zander	Truite Forelle	Ombre Aesche	Brochet Hecht	Sandre Zander	Arc-en-ciel Regenb.	Perche Egli	Silure Wels	Carpe Karpfen	Tanche Schleie	Barbeau Barbe	Chevaine Alet	Captures Fänge	Alevinage Besatz
277 - Corjon	0.34	26	0	0	0	800	0	0	0	0	0	0	0	0	0	0	26	800
278 - Tatrel	0.68	27	0	0	0	1'200	0	0	0	0	0	0	0	0	0	0	27	1'200
280 - Biordaz	0.33	13	0	0	0	600	0	0	0	0	0	0	0	0	0	0	13	600
281 - Corbéron	0.20	0	0	0	0	800	0	0	0	0	0	0	0	0	0	0	0	800
282 - Canal de la Broye	13.45	7	0	71	12	0	0	0	0	0	576	17	33	32	0	0	748	0
Total	376.90	8'395	69	97	25	210'352	0	0	0	77	778	17	38	32	18	273	9'819	210'352
300 - Lac de la Gruyère	920.00	179	1	1'353	3'480	1'450	0	1'320	0	0	12'263	1	1	0	0	461	17'739	2'770
301 - Schiffenensee	420.00	54	0	356	1'086	100	0	1'005	0	0	7'989	0	20	0	0	195	9'700	1'105
302 - Schwarzsee	49.00	0	0	47	38	500	0	0	0	0	297	0	0	0	0	31	413	500
303 - Lac de Lessoc	20.00	1'170	6	1	2	3'729	0	0	0	8	8	0	0	0	0	0	1'195	3'729
305 - Lac de Montsalvens	74.00	259	1	1	4	2'445	0	0	0	3	1'866	0	0	0	0	30	2'164	2'445
307 - Lac de Pérolles	30.00	79	0	1	2	0	0	0	0	0	0	0	0	0	0	0	82	0
308 - Lac de Lussy	3.40	0	0	12	0	0	0	0	0	0	18	0	0	0	0	0	30	0
Total	1'516.40	1'741	8	1'771	4'612	8'224	0	2'325	0	11	22'441	1	21	0	0	717	31'323	10'549
Total de tous les cours d'eau et lacs Total Gewässer	1'893.30	10'136	77	1'868	4'637	218'576	0	2'325	0	88	23'219	18	59	32	18	990	41'142	220'901

A2 - Capture par espèces et pression de pêche - Ensemble des captures (poids) Fangergebniss pro Art und Fischdruck - Gesamtfangergebnis (Gewicht)

Année / Jahr	Poids en kilos / Gewicht in Kg												Total	
	Cours d'eau et lacs / Gewässer	Surface (ha) Fläche (ha)	Truite Forelle	Arc-en-ciel Regenb.	Ombre Aesche	Brochet Hecht	Sandre Zander	Perche Egli	Silure Wels	Carpe Karpfen	Tanche Schleie	Barbeau Barbe	Chevaine Alet	Kilos
275 - Parimbot	1.2	2	0	0	0	0	0	0	0	0	0	0	2	1.8
277 - Corjon	0.3	4	0	0	0	0	0	0	0	0	0	0	4	11.1
278 - Tatrel	0.7	4	0	0	0	0	0	0	0	0	0	0	4	5.8
280 - Biordaz	0.3	2	0	0	0	0	0	0	0	0	0	0	2	5.7
281 - Corbéron	0.2	0	0	0	0	0	0	0	0	0	0	0	0	0.0
282 - Canal de la Broye	13.4	6	0	0	142	24	58	60	43	26	0	0	358	26.6
Total	376.9	1'392	14	30	194	50	78	60	49	26	9	109	2'010	5.3
300 - Lac de la Gruyère	920.0	161	0	0	2'544	3'932	1'226	4	1	0	0	184	8'053	8.8
301 - Schiffensee	420.0	49	0	0	862	3'084	799	0	26	0	0	78	4'897	11.7
302 - Schwarzsee	49.0	0	0	0	94	76	30	0	0	0	0	12	212	4.3
303 - Lac de Lessoc	20.0	213	1	2	2	4	1	0	0	0	0	0	223	11.1
305 - Lac de Montsalvens	74.0	47	1	0	2	8	187	0	0	0	0	12	257	3.5
307 - Lac de Pérolles	30.0	14	0	0	2	4	0	0	0	0	0	0	20	0.7
308 - Lac de Lussy	3.4	0	0	0	24	0	2	0	0	0	0	0	26	7.6
Total	1'516.4	484	2	3	3'529	7'109	2'244	4	27	0	0	287	13'688	9.0
Total de tous les cours d'eau et lacs Total Gewässer	1'893.3	1'876	16	33	3'723	7'159	2'322	63	77	26	9	396	15'698	8.3



C2 - Evolution prises / repeuplement sur 10 ans par espèces - Pêche fribourgeoise Fangentwicklung / Wiederbevölkerung während 10 Jahren pro Art - Freiburger Fischerei

Années / Jahre	Truite Forelle		Arc-en-ciel Regenbogen		Ombre Aesche		Brochet Hecht		Sandre Zander		Perche Egli		Silure Wels		Carpe Karpfen		Tanche Schleie		Barbeau Barbe		Chevaine Alet	
	Kg	UA / BE	Kg	UA / BE	Kg	UA / BE	Kg	UA / BE	Kg	UA / BE	Kg	UA / BE	Kg	UA / BE	Kg	UA / BE	Kg	UA / BE	Kg	UA / BE	Kg	UA / BE
2007	3'171	262'438	10	0	37	0	7'289	0	5'799	0	4'012	0	18	0	16	0	26	0	13	0	81	0
2008	2'096	199'260	22	0	28	3'300	5'021	11'000	3'137	0	2'491	0	35	0	16	0	25	225	9	0	135	0
2009	2'727	223'843	48	0	47	0	4'720	0	12'125	0	4'373	0	39	0	18	0	29	250	8	0	83	0
2010	2'134	218'131	48	0	41	0	4'996	0	8'083	0	3'730	0	28	0	18	0	18	0	11	0	62	0
2011	2'053	201'049	36	0	35	0	5'633	0	7'870	0	4'106	0	42	0	52	0	15	0	5	0	64	0
2012	1'896	215'606	39	0	40	0	5'570	0	7'483	0	2'509	0	53	0	21	0	34	0	7	0	74	0
2013	2'150	250'142	47	0	38	0	4'573	0	7'993	15'000	2'802	0	18	0	53	0	19	0	0	0	88	0
2014	2'467	239'312	39	0	41	0	4'738	0	7'722	0	2'410	0	28	0	17	0	9	0	0	0	86	0
2015	1'995	253'996	38	0	36	0	5'014	0	6'701	0	3'055	0	39	0	38	0	20	0	7	0	80	0
2016	1'996	258'651	77	0	40	0	5'359	0	6'776	0	2'962	0	105	0	78	0	21	0	20	0	334	0
2017	1'876	218'576	16	0	33	0	3'723	2'325	7'159	0	2'322	0	63	0	77	0	26	0	9	0	396	0
Moyenne sur 10 ans Durchschnitt für 10 Jahre	2'233	231'000	38	0	38	300	5'149	1'211	7'350	1'364	3'161	0	42	0	37	0	22	43	8	0	135	0

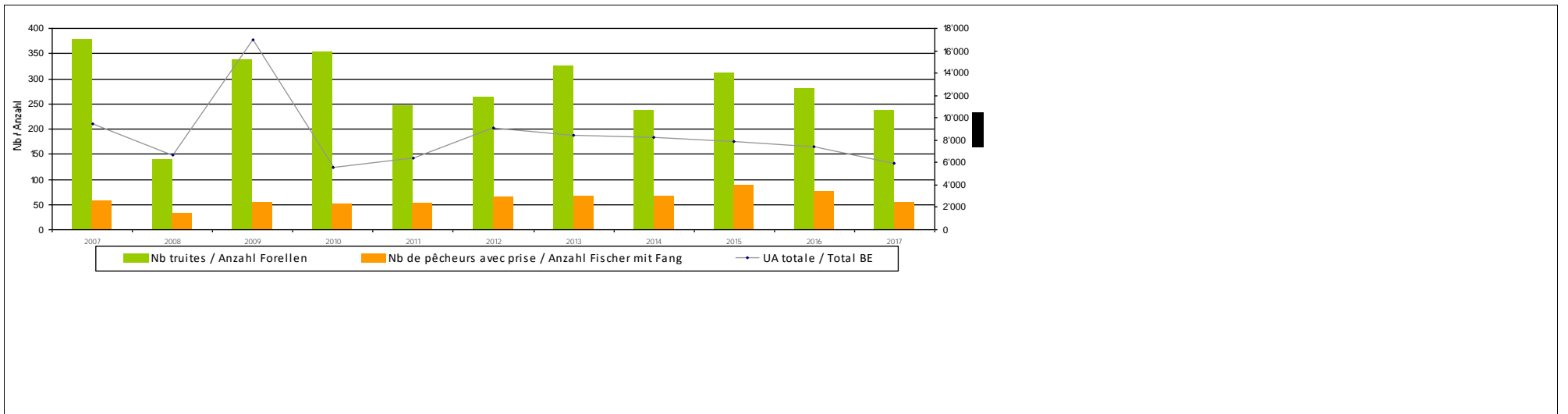
100 Sarine 0

Informationen Wasserlauf - Fischerei

Länge (m) :

Fläche (ha) : 7.5

Jahr	Direktbesatz								Auszuchtbäche		Total	Fänge					Total	Fangdruck
	BE direkt Besatz	Brü	Vor	Som	Jun	Mas	Eie.	Ver	Nr des Auszuchtbaeches	BE des AB	Total BE	Forelle	Aesche	Hecht	Egli	Anderes	Totale Fänge	Anz. Fischer mit Fang
2007	5'601			x					40204 40409 80208	3'876	9'477	380	9	1	32	2	424	58
2008	3'000			x					40204 80208	3'683	6'683	140	8	0	61	1	210	32
2009	3'730			x					40204 40409 80208	13'257	16'987	338	2	3	14	1	358	56
2010	4'000			x					40204	1'607	5'607	354	9	3	115	4	485	51
2011	2'590			x					40204	3'811	6'401	248	8	1	113	1	371	53
2012	2'586			x					40204 40409	6'552	9'138	264	20	6	35	2	327	66
2013	4'000			x					40204 40409	4'433	8'433	325	8	1	33	11	378	69
2014	2'000			x					40204 40409	6'300	8'300	237	11	2	26	0	276	69
2015	4'000			x					40204	3'872	7'872	311	8	11	110	93	533	89
2016	3'000			x					40204 40409	4'389	7'389	281	16	1	56	8	362	77
2017	2'700			x					40204 40409	3'251	5'951	238	5	0	40	18	301	56
Mittel	3'382									5'003	8'385	283	9	3	58	13	366	61



101 Sarine 1

Infos cours d'eau - pêche

Longueur (m) :

Surface (ha) : 19.91

Alevinage direct

Ruisseau d'élevage

Total

Captures

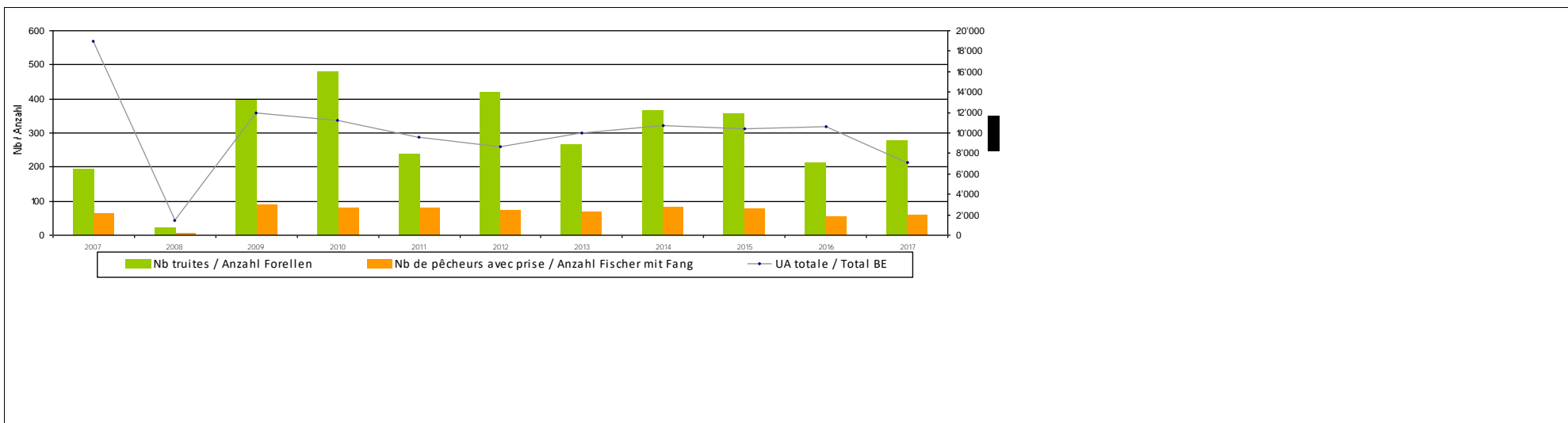
Truite

Autres espèces pêchées

Total

Pression

Année	Truite								Autres espèces pêchées					Total	Pression			
	UA alev. direct	Ale	Pre	Est	Juv	Adu	Oeu	Aut	No du ruisseau d'élevage	UA des RE	UA totale	Truite	Ombre			Brochet	Perche	Autres
2007	16'911			x					40107 40205	2'067	18'978	196	3	4	14	3	220	64
2008	0								40204 40205 80404	1'452	1'452	23	0	0	1	0	24	6
2009	9'090			x					40205 80404	2'908	11'998	396	37	26	99	44	602	91
2010	10'001				x				40204 40205	1'201	11'202	479	26	9	27	31	572	81
2011	8'620			x					40205	937	9'557	239	33	22	196	17	507	81
2012	8'620			x					40205	11	8'631	422	38	12	270	10	752	73
2013	10'000			x					40205	10	10'010	265	22	53	13	28	381	67
2014	10'000			x	x				40205	700	10'700	365	29	5	121	41	561	85
2015	10'001			x	x				40205	451	10'452	357	20	1	56	1	435	77
2016	10'001				x				40205	605	10'606	213	18	5	97	141	474	56
2017	6'667			x					40205	482	7'149	277	24	6	22	93	422	59
Moyen.	9'083									984	10'067	294	23	13	83	37	450	67



102 Sarine 2

Infos cours d'eau - pêche

Longueur (m) :

Surface (ha) : 27.52

Alevinage direct

Ruisseau d'élevage

Total

Captures

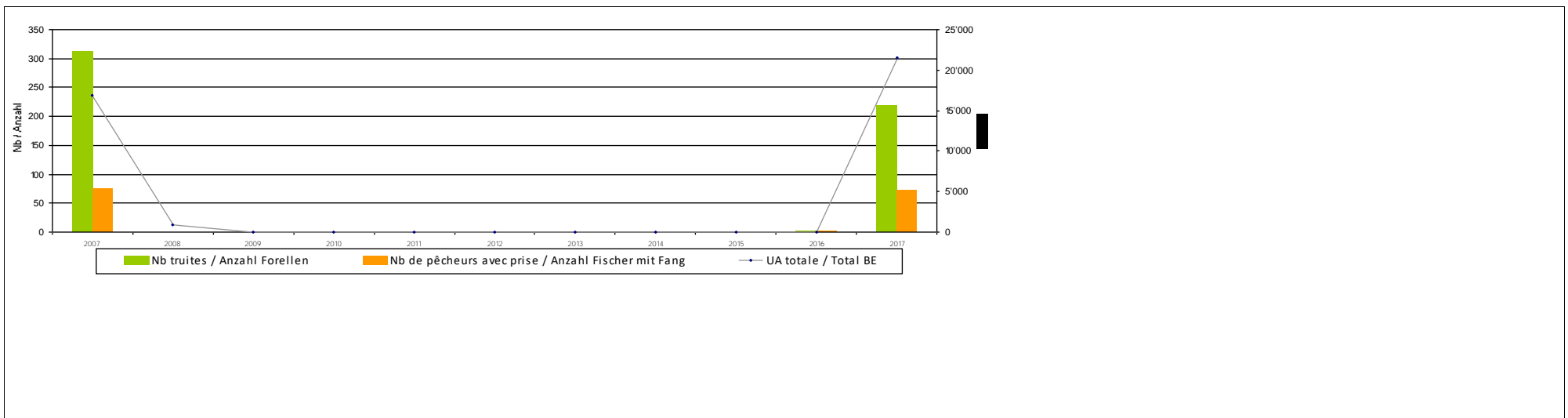
Truite

Autres espèces pêchées

Total

Pression

Année	Truite								Autres espèces pêchées					Total	Pression			
	UA alev. direct	Ale	Pre	Est	Juv	Adu	Oeu	Aut	No du ruisseau d'élevage	UA des RE	UA totale	Truite	Ombre			Brochet	Perche	Autres
2007	16'889			x					-	0	16'889	312	3	0	0	1	316	76
2008	0								80206	961	961	0	0	0	0	0	0	0
2009	0								-	0	0	0	0	0	0	0	0	0
2010	0								-	0	0	0	0	0	0	0	0	0
2011	0								-	0	0	0	0	0	0	0	0	0
2012	0								-	0	0	0	0	0	0	0	0	0
2013	0								-	0	0	0	0	0	0	0	0	0
2014	0								-	0	0	0	0	0	0	0	0	0
2015	0								-	0	0	0	0	0	0	0	0	0
2016	0								-	0	0	2	0	0	0	0	2	1
2017	21'510				x				-	0	21'510	218	10	5	1	52	286	73
Moyen.	3'491									87	3'578	48	1	0	0	5	55	14



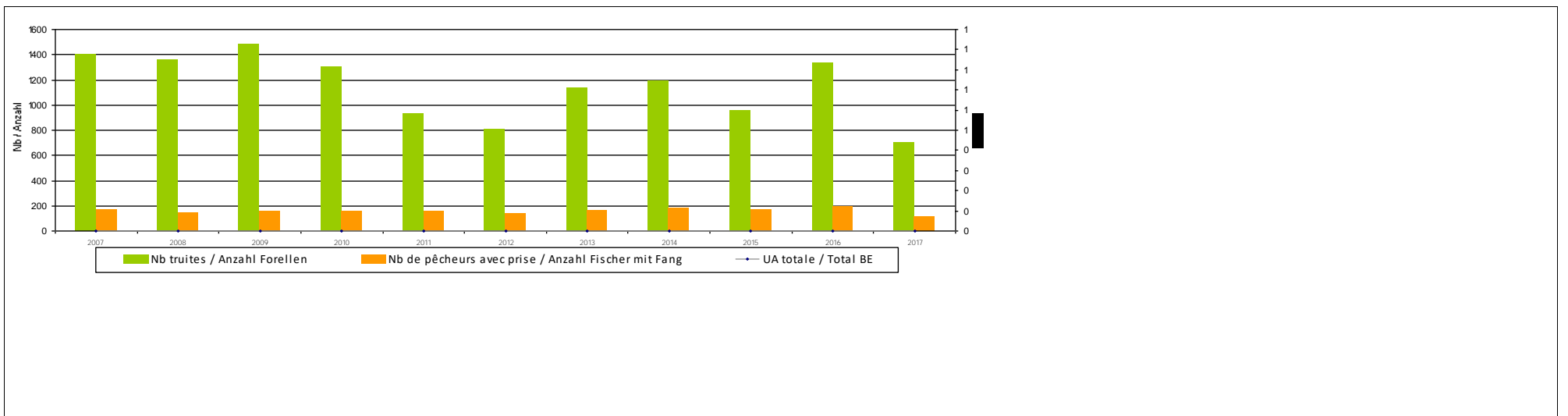
103 Sarine 3

Infos cours d'eau - pêche

Longueur (m) :

Surface (ha) : 27.57

Année	Alevinage direct								Ruisseau d'élevage			Total	Captures					Total	Pression
	Truite								Autres espèces pêchées					Total	Pression				
	UA alev. direct	Ale	Pre	Est	Juv	Adu	Oeu	Aut	No du ruisseau d'élevage	UA des RE	UA totale	Truite	Ombre	Brochet	Perche	Autres	Captures totales	Nb pêcheurs avec prise	
2007	0								-	0	0	1'398	6	34	47	4	1489	172	
2008	0								-	0	0	1'359	12	13	12	7	1403	148	
2009	0								-	0	0	1'481	6	6	30	5	1528	160	
2010	0								-	0	0	1'304	10	2	0	9	1325	160	
2011	0								-	0	0	936	6	3	12	12	969	155	
2012	0								-	0	0	807	9	3	1	2	822	144	
2013	0								-	0	0	1'135	12	2	14	172	1335	165	
2014	0								-	0	0	1'194	16	5	4	206	1425	183	
2015	0								-	0	0	955	6	43	15	96	1115	172	
2016	0								-	0	0	1'340	11	59	32	163	1605	198	
2017	0								-	0	0	698	6	5	2	52	763	116	
Moyen.	0									0	0	1'146	9	16	15	66	1253	161	



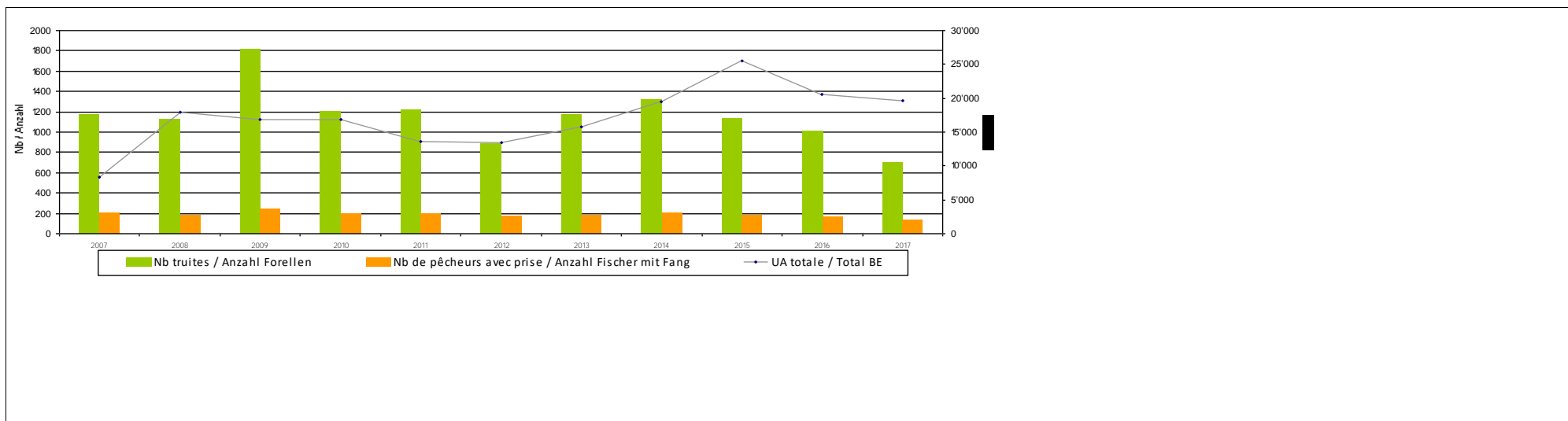
104 Sarine 4

Infos cours d'eau - pêche

Longueur (m) :

Surface (ha) : 42.51

Année	Alevinage direct								Ruisseau d'élevage			Total	Captures					Total	Pression
	Truite								No du ruisseau d'élevage	UA des RE	UA totale	Truite	Autres espèces pêchées				Captures totales	Nb pêcheurs avec prise	
	UA alev. direct	Ale	Pre	Est	Juv	Adu	Oeu	Aut					Ombre	Brochet	Perche	Autres			
2007	6'350			x					40305 40313 40314	1'964	8'314	1'172	17	1	0	8	1198	207	
2008	15'175	x		x	x				40305 40314 40316 80308 80309	2'701	17'875	1'123	13	3	0	8	1147	181	
2009	15'283	x		x	x				40301 40305 40316 80309	1'554	16'837	1'812	16	0	0	13	1841	250	
2010	16'384	x		x	x				40313 40314	405	16'789	1'209	20	1	15	12	1257	201	
2011	12'661	x		x					40305 40316	1'006	13'667	1'213	12	1	0	2	1228	200	
2012	12'271	x		x					40305 40316	1'214	13'485	882	8	0	2	2	894	176	
2013	14'246	x	x	x	x		x		40305 40316	1'518	15'763	1'175	19	0	1	72	1267	182	
2014	15'919	x		x	x		x		30331 40301 40305 40316 40317	3'627	19'546	1'323	9	1	21	8	1362	204	
2015	23'436	x	x	x	x		x		40301 40305 40316	2'077	25'512	1'132	12	0	42	5	1191	189	
2016	20'605	x		x	x		x		-	0	20'605	1'010	10	2	14	14	1050	164	
2017	18'403			x	x		x		30331 40305	1'273	19'675	701	7	2	8	15	733	136	
Moyen.	15'521									1'576	17'097	1'159	13	1	9	14	1197	190	



105 Sarine 5

Infos cours d'eau - pêche

Longueur (m) :

Surface (ha) :

Alevinage direct

Ruisseau d'élevage

Total

Captures

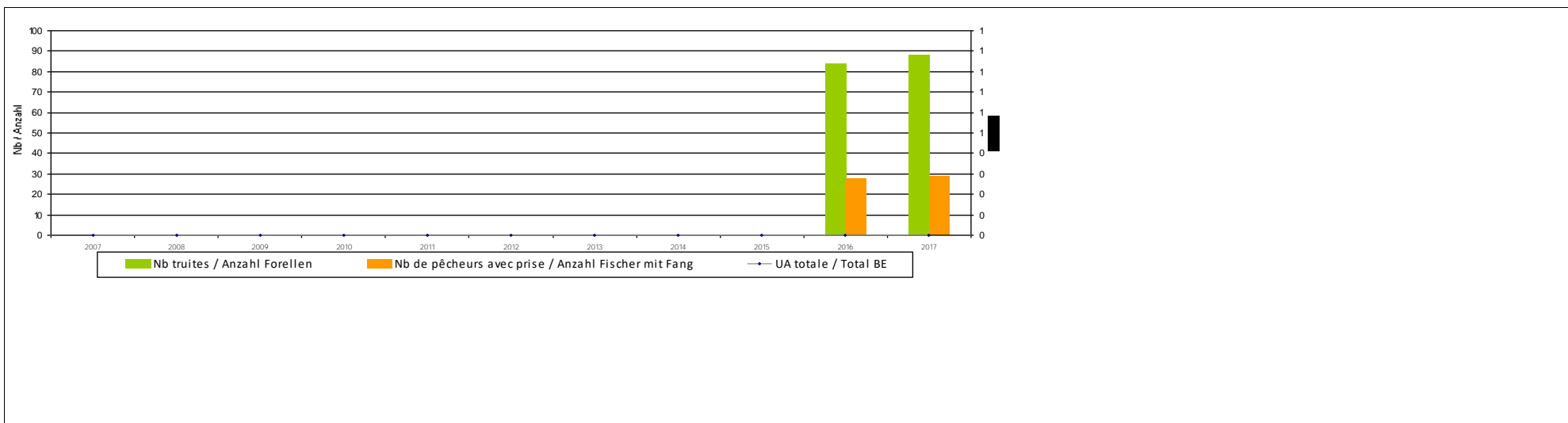
Truite

Autres espèces pêchées

Total

Pression

Année	Truite								Autres espèces pêchées					Total	Pression			
	UA alev. direct	Ale	Pre	Est	Juv	Adu	Oeu	Aut	No du ruisseau d'élevage	UA des RE	UA totale	Truite	Ombre			Brochet	Perche	Autres
2007	0								-	0	0	0	0	0	0	0	0	0
2008	0								-	0	0	0	0	0	0	0	0	0
2009	0								-	0	0	0	0	0	0	0	0	0
2010	0								-	0	0	0	0	0	0	0	0	0
2011	0								-	0	0	0	0	0	0	0	0	0
2012	0								-	0	0	0	0	0	0	0	0	0
2013	0								-	0	0	0	0	0	0	0	0	0
2014	0								-	0	0	0	0	0	0	0	0	0
2015	0								-	0	0	0	0	0	0	0	0	0
2016	0								-	0	0	84	0	0	0	0	84	28
2017	0								-	0	0	88	0	0	0	90	178	29
Moyen.	0									0	0	16	0	0	0	8	24	5



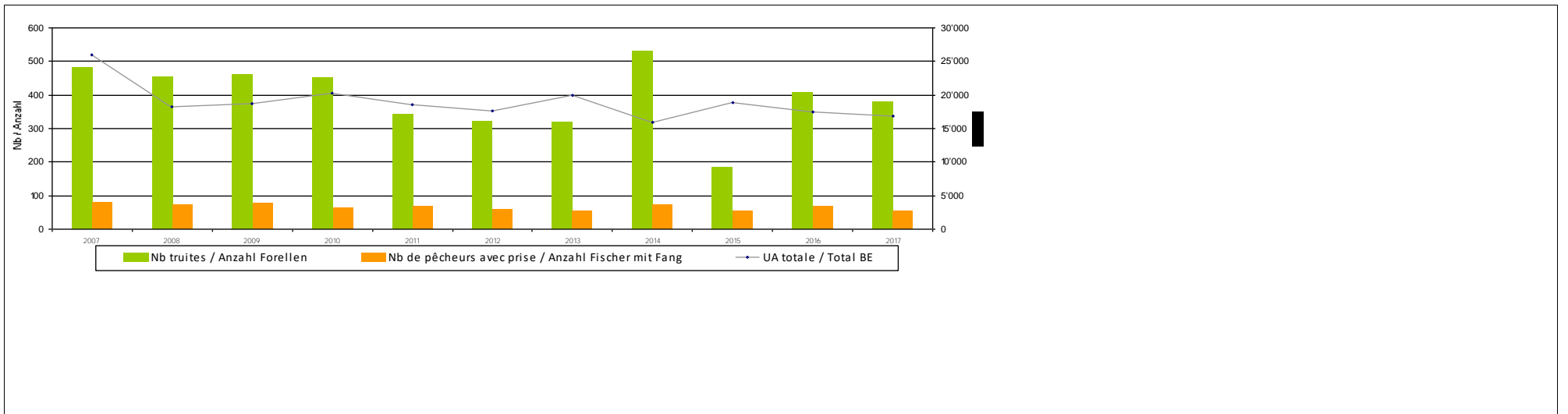
110 Sense

Informationen Wasserlauf - Fischerei

Länge (m) :

Fläche (ha) : 61.6

Jahr	Direktbesatz								Auszuchtbäche		Total	Fänge					Total	Fangdruck
	BE direkt Besatz	Brü	Vor	Som	Jun	Mas	Eie.	Ver	Nr des Auszuchtbaeches	BE des AB	Total BE	Forelle	Aesche	Hecht	Egli	Anderes	Totale Fänge	Anz. Fischer mit Fang
2007	23'239	x		x	x				40204 40213	2'710	25'949	482	0	0	0	26	508	80
2008	16'000	x		x					40210 40213	2'313	18'313	454	0	0	0	2	456	75
2009	14'653	x		x					40107 40210 40213	4'081	18'734	461	0	0	0	29	490	78
2010	15'000	x		x					40107 40210 40213 40214	5'267	20'267	451	0	0	0	16	467	66
2011	13'922	x		x					40107 40210 40213 40214	4'598	18'520	342	0	4	65	21	432	69
2012	13'268	x		x					40107 40210 40213	4'295	17'563	321	1	0	0	6	328	59
2013	16'000	x		x					40107 40210 40213	3'873	19'873	319	0	0	0	12	331	56
2014	14'534	x		x					40210 40213	1'458	15'992	533	1	0	0	37	571	75
2015	16'000	x		x					40107 40210 40213	2'885	18'885	187	6	0	0	20	213	55
2016	16'000	x		x					40107 40210	1'411	17'411	407	1	0	0	30	438	68
2017	15'734	x		x					40107 40210	1'148	16'882	380	2	0	0	71	453	55
Mittel	15'850									3'094	18'944	394	1	0	6	25	426	67



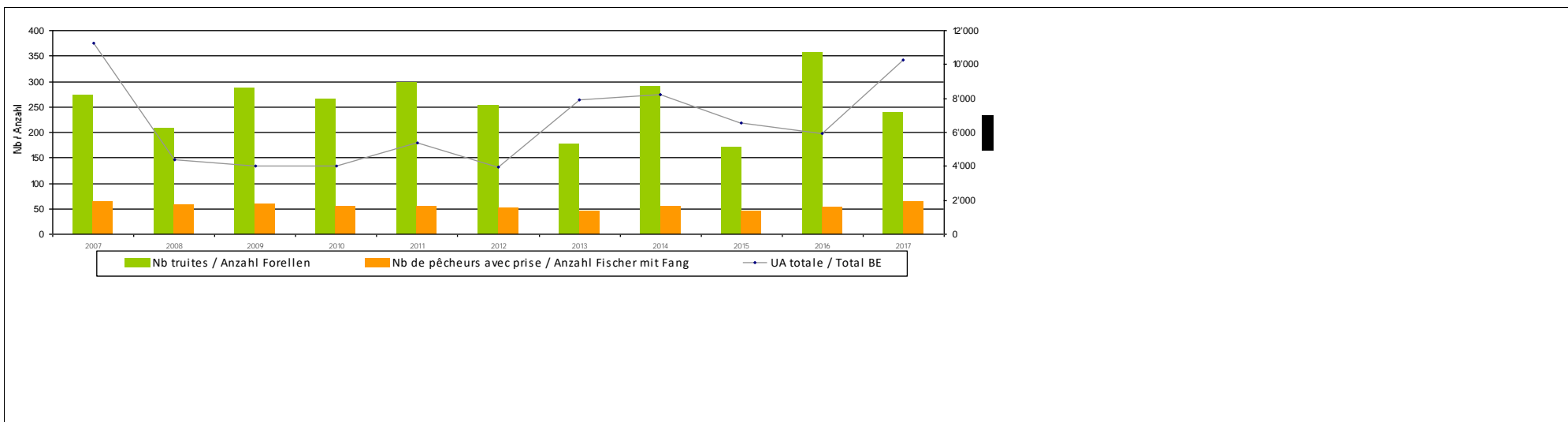
111 Warme Sense

Informationen Wasserlauf - Fischerei

Länge (m) :

Fläche (ha) : 3.78

Jahr	Forelle								Nr des Auszuchtbaes	BE des AB	Total BE	Andere gefischte Arten					Totale Fänge	Anz. Fischer mit Fang
	BE direkt Besatz	Brü	Vor	Som	Jun	Mas	Eie.	Ver				Forelle	Aesche	Hecht	Egli	Anderes		
2007	8'417	x	x	x	x				40214 40215	2'822	11'239	275	0	0	0	1	276	63
2008	4'400	x		x					-	0	4'400	208	0	1	0	0	209	57
2009	4'039	x		x					-	0	4'039	286	0	4	23	1	314	60
2010	4'000	x		x					-	0	4'000	267	0	0	0	0	267	55
2011	4'191	x		x					40214	1'221	5'412	299	0	0	0	3	302	56
2012	3'928	x		x					-	0	3'928	253	0	1	8	8	270	51
2013	6'000		x	x					40214	1'926	7'926	178	0	2	1	0	181	45
2014	6'000		x	x					40214	2'210	8'210	290	0	0	7	0	297	56
2015	6'000		x	x					40214	552	6'552	172	1	0	15	10	198	45
2016	4'400	x		x					40214	1'537	5'937	356	0	1	0	11	368	53
2017	9'200	x		x					40214	1'083	10'283	239	0	2	0	18	259	63
Mittel	5'507									1'032	6'538	257	0	1	5	5	267	55



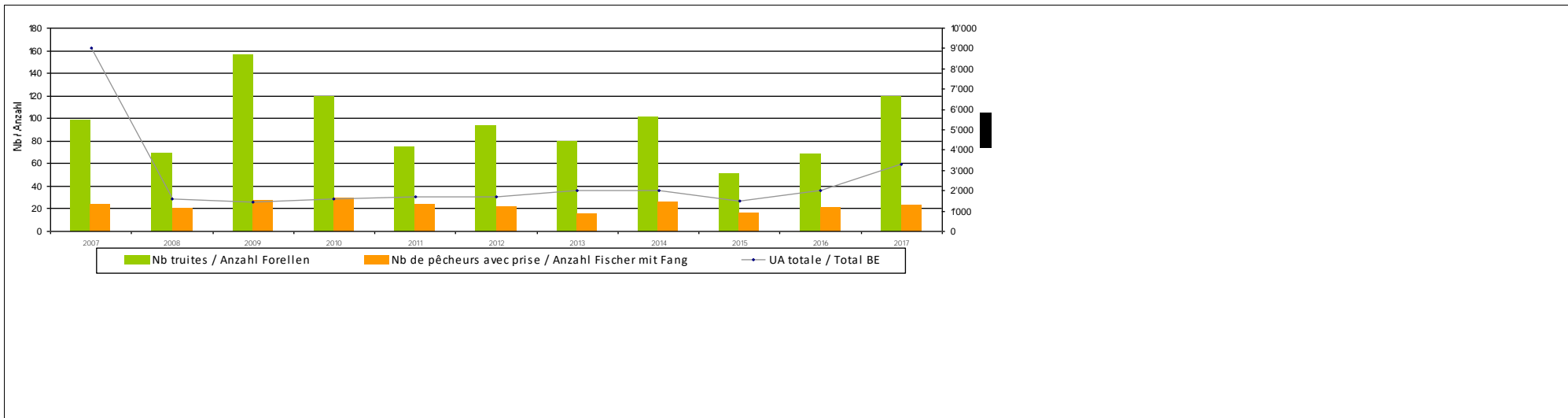
112 Kalte Sense

Informationen Wasserlauf - Fischerei

Länge (m) :

Fläche (ha) : 4.06

Jahr	Direktbesatz								Auszuchtbäche		Total	Fänge					Total	Fangdruck
	BE direkt Besatz	Brü	Vor	Som	Jun	Mas	Eie.	Ver	Nr des Auszuchtbaehes	BE des AB	Total BE	Forelle	Aesche	Hecht	Egli	Anderes	Totale Fänge	Anz. Fischer mit Fang
2007	9'042		x	x	x				-	0	9'042	98	0	0	0	1	99	24
2008	1'600			x					-	0	1'600	70	0	0	0	1	71	20
2009	1'450			x					-	0	1'450	157	0	0	0	0	157	28
2010	1'600			x					-	0	1'600	120	0	0	0	0	120	30
2011	1'720			x					-	0	1'720	75	0	0	0	0	75	24
2012	1'724			x					-	0	1'724	94	0	0	0	3	97	22
2013	2'000			x			x		-	0	2'000	80	0	0	0	0	80	16
2014	2'000			x			x		-	0	2'000	101	0	0	0	0	101	26
2015	1'500				x		x		-	0	1'500	51	0	0	0	6	57	17
2016	2'000			x			x		-	0	2'000	69	2	0	1	4	76	21
2017	3'300			x			x		-	0	3'300	120	0	0	0	0	120	23
Mittel	2'540									0	2'540	94	0	0	0	1	96	23



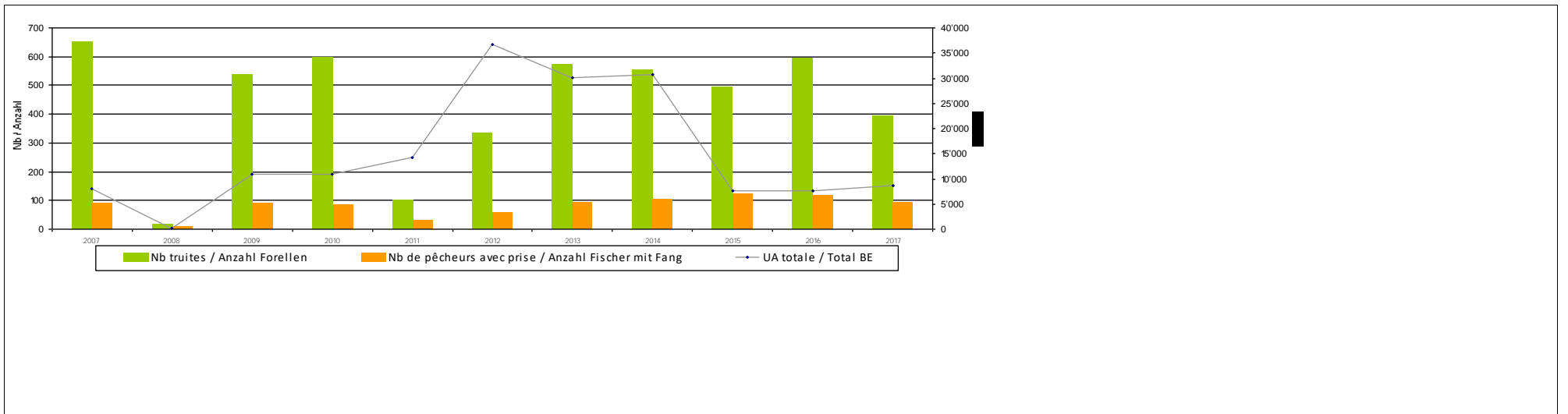
120 Glâne inférieure

Infos cours d'eau - pêche

Longueur (m) :

Surface (ha) : 23.15

Année	Alevinage direct								Ruisseau d'élevage			Total	Captures					Total	Pression
	UA alev. direct	Ale	Pre	Est	Juv	Adu	Oeu	Aut	No du ruisseau d'élevage	UA des RE	UA totale	Traite	Ombre	Brochet	Perche	Autres	Captures totales	Nb pêcheurs avec prise	
2007	8'025	x		x					-	0	8'025	654	0	0	0	0	654	91	
2008	0								40405	285	285	19	0	0	0	0	19	11	
2009	11'020			x	x				-	0	11'020	536	0	0	0	12	548	89	
2010	11'000			x	x				-	0	11'000	599	1	0	0	0	600	87	
2011	14'220			x					-	0	14'220	101	0	0	0	0	101	34	
2012	36'724			x	x				-	0	36'724	336	0	0	1	0	337	59	
2013	30'100			x					-	0	30'100	573	0	0	0	779	1352	94	
2014	30'587			x	x	x	x		30336	136	30'723	556	0	0	0	712	1268	103	
2015	7'673			x			x		-	0	7'673	493	0	4	0	2'038	2535	121	
2016	7'673			x					-	0	7'673	596	0	1	0	865	1462	118	
2017	8'600			x					-	0	8'600	395	0	1	0	357	753	94	
Moyen.	15'057									38	15'095	442	0	1	0	433	875	82	



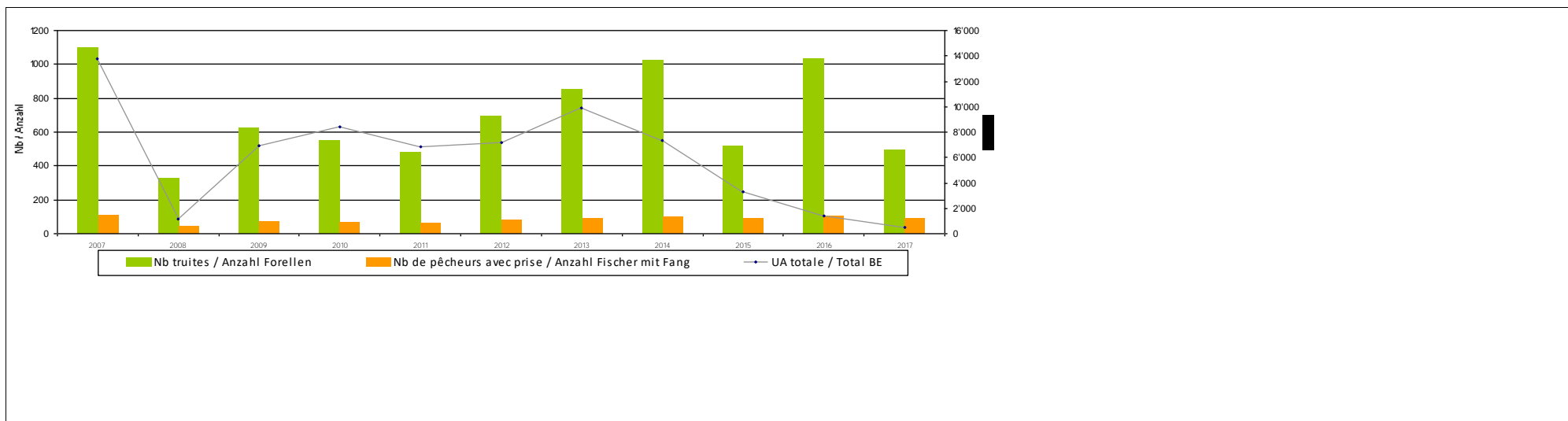
121 Glâne supérieure

Infos cours d'eau - pêche

Longueur (m) :

Surface (ha) : 11.04

Année	Alevinage direct								Ruisseau d'élevage	Total	Captures					Total	Pression	
	UA alev. direct	Ale	Pre	Est	Juv	Adu	Oeu	Aut	No du ruisseau d'élevage	UA des RE	UA totale	Traite	Ombre	Brochet	Perche	Autres	Captures totales	Nb pêcheurs avec prise
2007	9'340			x					40111 40502 40503 40506 40601 80501 80504 80510	4'444	13'784	1'101	0	0	0	1	1102	110
2008	0								40601	1'173	1'173	328	0	0	0	0	328	43
2009	6'360			x					80510	544	6'904	622	0	0	30	2	654	77
2010	7'000			x	x				40601	1'384	8'384	551	0	0	0	0	551	69
2011	6'030			x					40601	855	6'885	480	0	0	0	3	483	63
2012	6'034			x					40601	1'137	7'171	694	0	0	0	2	696	83
2013	8'100		x		x				40503 40601	1'786	9'886	856	0	0	0	409	1265	95
2014	4'670			x					30333 40502 40601	2'658	7'328	1'026	0	0	0	391	1417	96
2015	3'031			x	x				40506	280	3'310	517	0	0	0	312	829	94
2016	1'283			x					40502	122	1'405	1'031	0	0	0	262	1293	107
2017	0								40502 40503	476	476	494	0	0	0	359	853	92
Moyen.	4'713									1'351	6'064	700	0	0	3	158	861	84



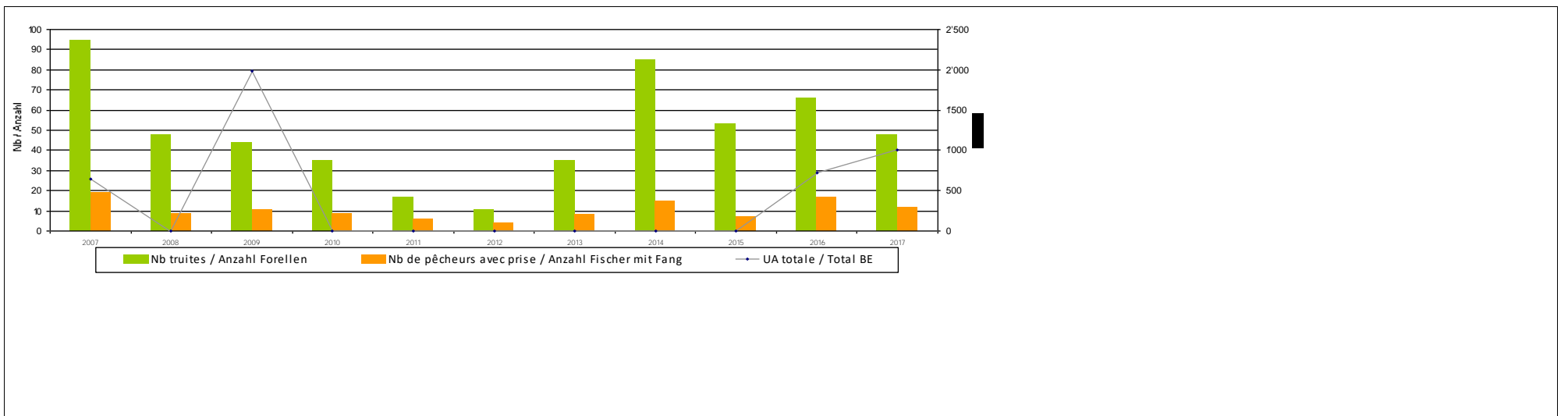
124 Glâney

Infos cours d'eau - pêche

Longueur (m) :

Surface (ha) : 0.89

Année	Alevinage direct								Ruisseau d'élevage			Total	Captures					Total	Pression
	Truite								No du ruisseau d'élevage	UA des RE	UA totale	Truite	Ombre		Brochet	Perche	Autres	Captures totales	Nb pêcheurs avec prise
	UA alev. direct	Ale	Pre	Est	Juv	Adu	Oeu	Aut											
2007	0								40503	646	646	95	0	0	0	0	95	19	
2008	0								-	0	0	48	0	0	0	0	48	9	
2009	0								40503 40601	1'985	1'985	44	0	0	0	0	44	11	
2010	0								-	0	0	35	0	0	0	0	35	9	
2011	0								-	0	0	17	0	0	0	0	17	6	
2012	0								-	0	0	11	0	0	0	0	11	4	
2013	0								-	0	0	35	0	0	0	0	35	8	
2014	0								-	0	0	85	1	0	0	1	87	15	
2015	0								-	0	0	53	0	0	0	0	53	7	
2016	0								40503	717	717	66	0	0	0	3	69	17	
2017	1'000			x					-	0	1'000	48	0	0	0	45	93	12	
Moyen.	91									304	395	49	0	0	0	4	53	11	



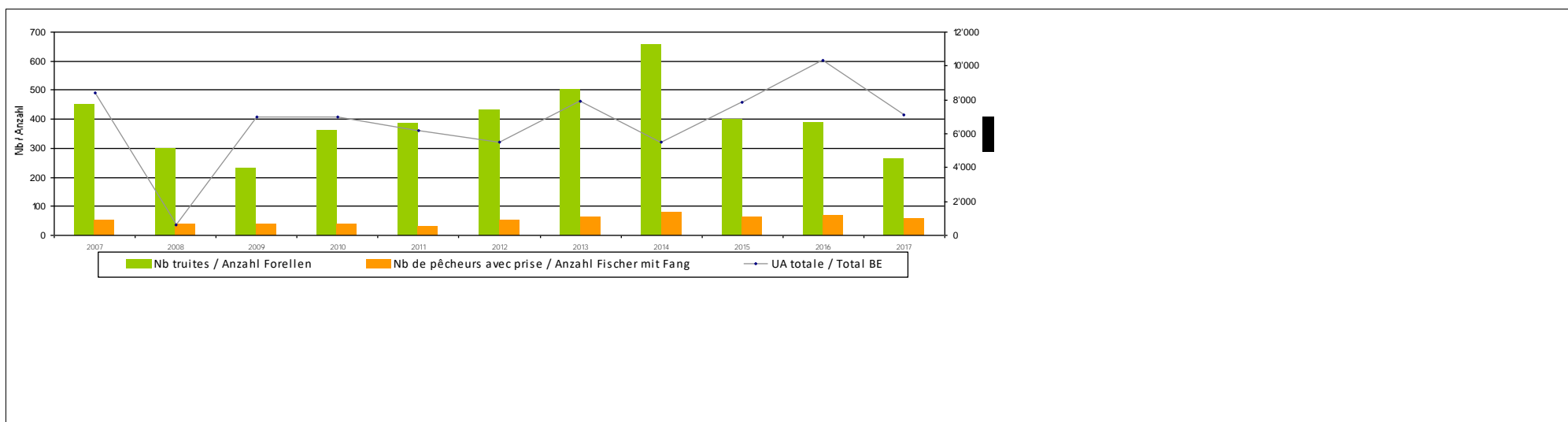
125 Neirigue

Infos cours d'eau - pêche

Longueur (m) :

Surface (ha) : 6.25

Année	Alevinage direct								Ruisseau d'élevage		Total	Captures					Total	Pression
	Truite								Autres espèces pêchées					Total	Pression			
	UA alev. direct	Ale	Pre	Est	Juv	Adu	Oeu	Aut	No du ruisseau d'élevage	UA des RE	UA totale	Truite	Ombre	Brochet	Perche	Autres	Captures totales	Nb pêcheurs avec prise
2007	7'005			x					40509 80512	1'384	8'389	451	0	0	0	0	451	53
2008	630			x	x				-	0	630	299	0	0	0	2	301	41
2009	6'468	x		x					40509 80512	528	6'996	232	0	0	0	0	232	39
2010	7'000	x		x	x				-	0	7'000	360	0	0	0	0	360	41
2011	6'162	x		x					-	0	6'162	385	0	0	0	1	386	34
2012	5'510	x		x					-	0	5'510	432	0	0	0	5	437	53
2013	7'900	x	x		x				-	0	7'900	500	0	0	0	220	720	65
2014	5'335	x		x					40509	184	5'519	655	0	0	0	210	865	78
2015	7'827	x		x	x				-	0	7'827	399	0	0	0	272	671	66
2016	10'324	x		x	x				-	0	10'324	391	0	0	0	293	684	70
2017	7'003	x			x				40509	110	7'113	265	0	0	0	268	533	57
Moyen.	6'469									201	6'670	397	0	0	0	116	513	54



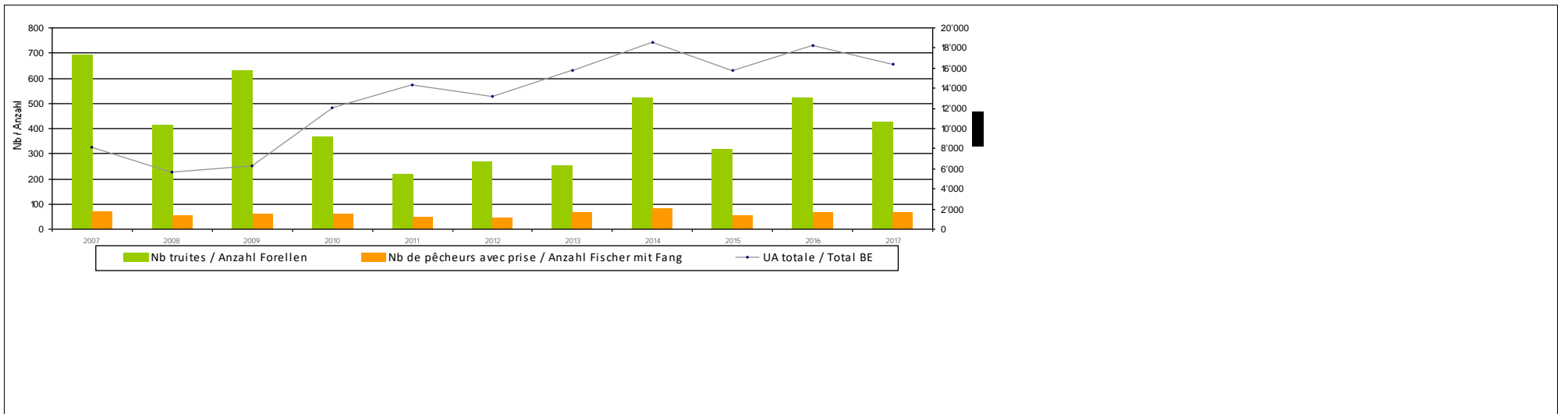
130 Aergera

Informationen Wasserlauf - Fischerei

Länge (m) :

Fläche (ha) : 13.41

Jahr	Forelle								Nr des Auszuchtbaes	BE des AB	Total BE	Andere gefischte Arten					Totale Fänge	Anz. Fischer mit Fang
	BE direkt Besatz	Brü	Vor	Som	Jun	Mas	Eie.	Ver				Forelle	Aesche	Hecht	Egli	Anderes		
2007	4'315			x					40101 40102 40103 40108 40202 40203 80217	3'832	8'147	692	0	0	0	0	692	72
2008	2'000			x					40101 40102 40103 40108 40202 40203 80217	3'661	5'661	412	0	4	1	0	417	55
2009	3'640			x					40202 40203 80217	2'598	6'238	629	0	0	4	0	633	63
2010	7'392			x	x				40101 40102 40103 40105 40108 40202 40203	4'720	12'111	369	0	0	0	0	369	62
2011	8'620			x					40101 40102 40103 40105 40108 40202 40203	5'727	14'347	219	0	0	0	1	220	50
2012	8'620			x					40101 40103 40105 40108 40202 40203	4'563	13'183	269	0	2	0	0	271	47
2013	10'000			x					40101 40102 40103 40105 40108 40202 40203	5'820	15'820	253	0	2	0	0	255	65
2014	10'000			x					40101 40102 40103 40105 40108 40202 40203	8'403	18'553	522	0	0	0	0	522	81
2015	8'900			x	x				40101 40102 40105 40108 40202 40203	7'275	15'724	318	0	0	1	0	319	53
2016	10'500	x		x					40101 40102 40103 40105 40108 40202 40203	7'719	18'219	522	0	0	0	4	526	67
2017	10'000			x					40101 40102 40103 40105 40108 40202 40203	6'364	16'364	423	1	0	0	0	424	66
Mittel	7'635									5'516	13'124	421	0	1	1	0	423	62



131 Gérine inférieure

Infos cours d'eau - pêche

Longueur (m) :

Surface (ha) :

Alevinage direct

Ruisseau d'élevage

Total

Captures

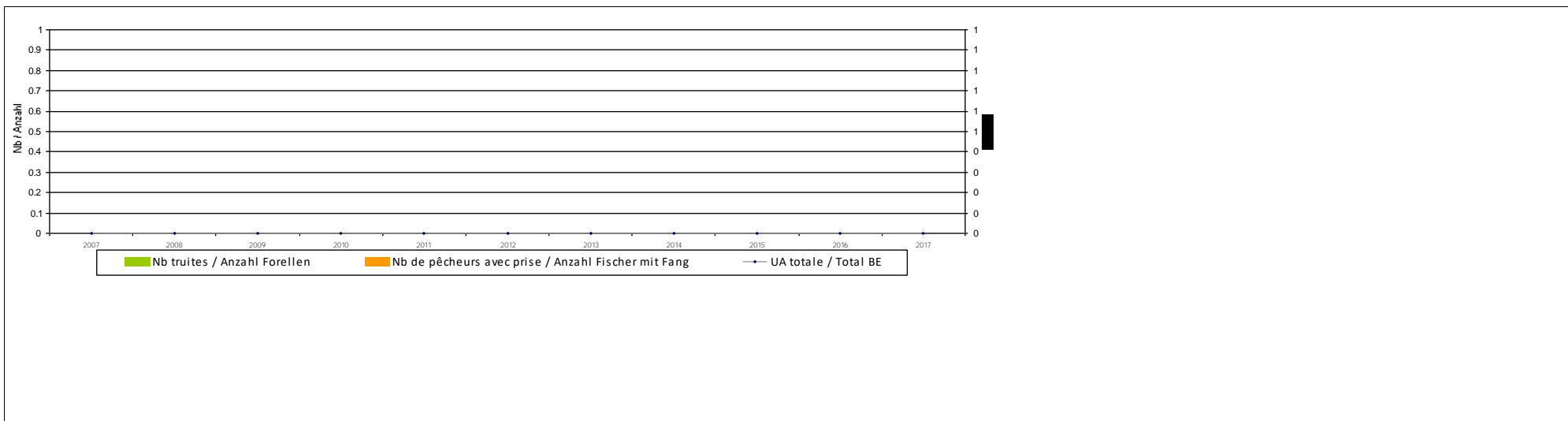
Truite

Autres espèces pêchées

Total

Pression

Année	Truite								Autres espèces pêchées					Total	Pression			
	UA alev. direct	Ale	Pre	Est	Juv	Adu	Oeu	Aut	No du ruisseau d'élevage	UA des RE	UA totale	Truite	Ombre			Brochet	Perche	Autres
2007	0								-	0	0	0	0	0	0	0	0	0
2008	0								-	0	0	0	0	0	0	0	0	0
2009	0								-	0	0	0	0	0	0	0	0	0
2010	0								-	0	0	0	0	0	0	0	0	0
2011	0								-	0	0	0	0	0	0	0	0	0
2012	0								-	0	0	0	0	0	0	0	0	0
2013	0								-	0	0	0	0	0	0	0	0	0
2014	0								-	0	0	0	0	0	0	0	0	0
2015	0								-	0	0	0	0	0	0	0	0	0
2016	0								-	0	0	0	0	0	0	0	0	0
2017	0								-	0	0	0	0	0	0	0	0	0
Moyen.	0								0	0	0	0	0	0	0	0	0	0



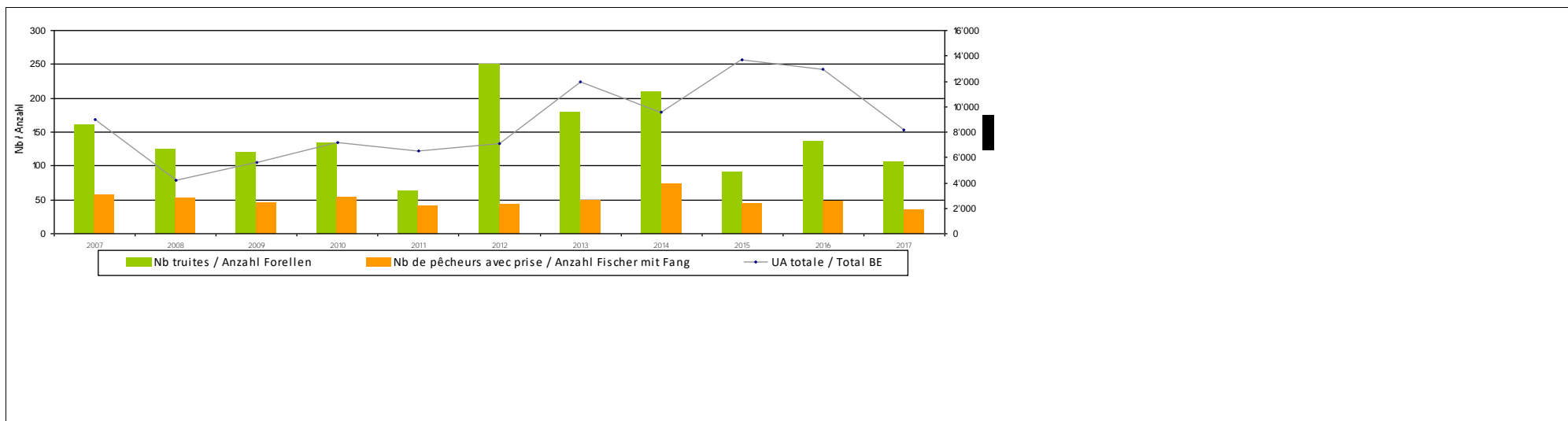
150 Broye inférieure

Infos cours d'eau - pêche

Longueur (m) :

Surface (ha) : 14.9

Année	Alevinage direct								Ruisseau d'élevage			Total	Captures					Total	Pression
	Truite								No du ruisseau d'élevage	UA des RE	UA totale	Truite	Autres espèces pêchées			Captures totales	Nb pêcheurs avec prise		
	UA alev. direct	Ale	Pre	Est	Juv	Adu	Oeu	Aut					Ombre	Brochet	Perche	Autres			
2007	8'500			x					40609	482	8'982	161	1	3	29	33	227	57	
2008	4'000			x					40605	244	4'244	125	0	8	113	65	311	53	
2009	3'640			x					40605 40612	1'951	5'591	121	1	9	183	48	362	46	
2010	4'000			x					40605 40609 40612	3'184	7'184	134	0	3	65	22	224	54	
2011	3'450			x					40605 40607 40608 40609 40612	3'039	6'489	63	0	3	140	43	249	42	
2012	3'448			x					40605 40607 40608	3'610	7'058	250	0	3	152	1	406	44	
2013	9'000			x					40605 40607 40608 40612	2'934	11'934	180	0	1	90	14	285	49	
2014	5'000			x					40605 40608 40611 40612	4'551	9'551	211	0	1	211	24	447	74	
2015	9'000			x					40605 40607 40608 40612	4'723	13'723	91	0	4	184	10	289	45	
2016	8'010				x				40605 40608 40612 40690	4'903	12'913	136	0	3	129	62	330	48	
2017	4'000			x					40605 40607 40608 40609	4'174	8'174	106	0	4	60	32	202	36	
Moyen.	5'641									3'072	8'713	143	0	4	123	32	303	50	



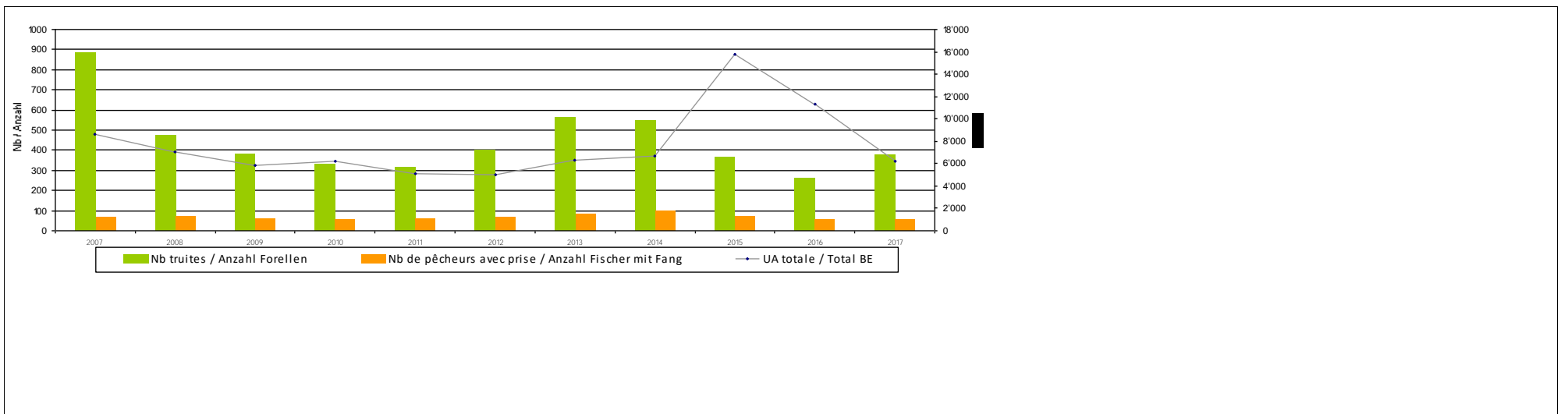
151 Broye moyenne

Infos cours d'eau - pêche

Longueur (m) :

Surface (ha) : 16.06

Année	Alevinage direct								Ruisseau d'élevage			Total	Captures					Total	Pression
	UA alev. direct	Ale	Pre	Est	Juv	Adu	Oeu	Aut	No du ruisseau d'élevage	UA des RE	UA totale	Traite	Ombre	Brochet	Perche	Autres	Captures totales	Nb pêcheurs avec prise	
2007	6'335			x					40703	2'266	8'601	889	0	0	0	12	901	69	
2008	5'800			x					40603	1'297	7'097	474	0	0	0	12	486	70	
2009	5'270			x					40703	543	5'813	382	0	1	0	11	394	64	
2010	5'800			x					40603	420	6'220	328	0	1	1	11	341	58	
2011	5'000			x					40703	78	5'078	315	0	1	0	4	320	60	
2012	5'000			x					-	0	5'000	401	0	0	0	46	447	68	
2013	5'800			x					40703	551	6'351	563	0	1	0	624	1188	82	
2014	4'537			x					40603	2'176	6'713	544	0	1	6	375	926	98	
2015	15'803			x	x				-	0	15'803	364	0	0	0	156	520	71	
2016	8'700				x				40513 40603	2'633	11'333	262	0	1	0	100	363	59	
2017	5'800			x					40703	398	6'198	374	14	0	0	26	414	57	
Moyen.	6'713									942	7'655	445	1	1	1	125	573	69	



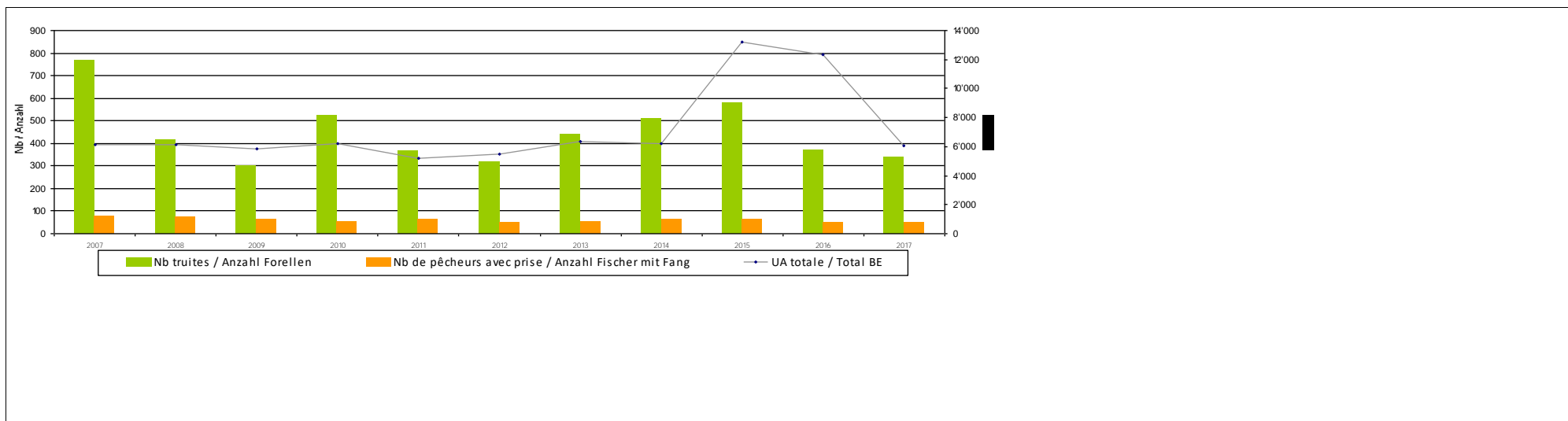
152 Broye supérieure

Infos cours d'eau - pêche

Longueur (m) :

Surface (ha) : 5.93

Année	Alevinage direct								Ruisseau d'élevage			Total	Captures					Total	Pression
	UA alev. direct	Ale	Pre	Est	Juv	Adu	Oeu	Aut	No du ruisseau d'élevage	UA des RE	UA totale	Traite	Ombre	Brochet	Perche	Autres	Captures totales	Nb pêcheurs avec prise	
2007	6'115			x						0	6'115	771	0	0	0	7	778	78	
2008	5'800			x					40702	365	6'165	419	0	0	0	1	420	72	
2009	5'270			x					40702 80701	555	5'825	302	0	0	0	9	311	64	
2010	5'800			x					40702	433	6'233	524	0	0	4	0	528	57	
2011	5'000			x					40702	195	5'195	368	0	0	0	0	368	63	
2012	5'000			x					40702	451	5'451	320	0	0	1	4	325	50	
2013	5'800			x			x		40702	516	6'316	439	0	0	3	0	442	56	
2014	5'800			x			x		40702	438	6'238	510	0	3	21	114	648	65	
2015	11'600			x			x		40601 40702	1'614	13'214	578	0	0	0	60	638	65	
2016	11'805				x		x		40702	535	12'340	369	0	0	17	1	387	52	
2017	5'800			x			x		40702	286	6'086	338	0	1	0	30	369	49	
Moyen.	6'708									490	7'198	449	0	0	4	21	474	61	



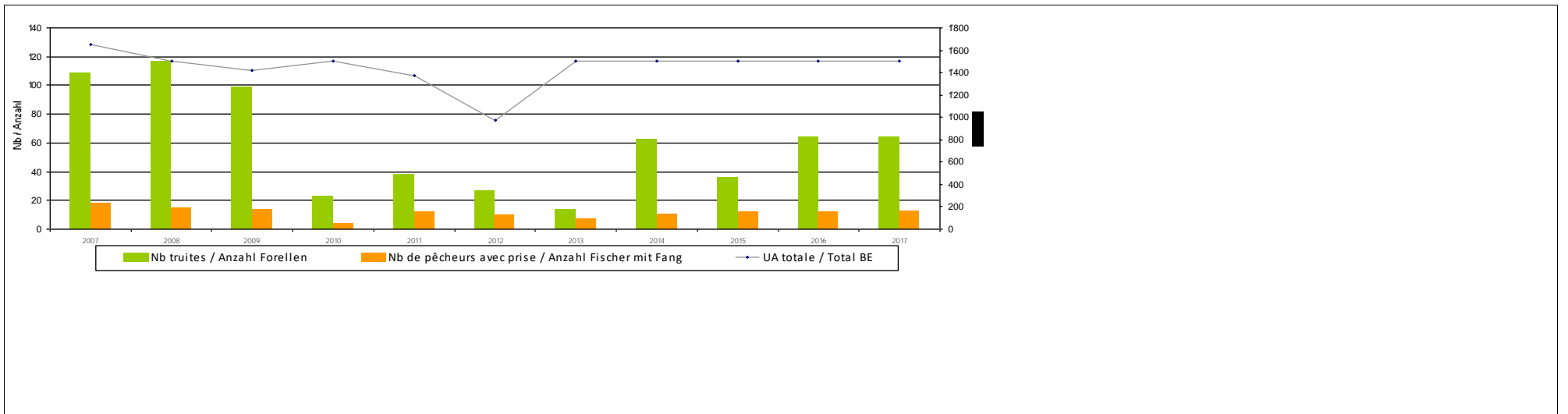
153 Mortivue

Infos cours d'eau - pêche

Longueur (m) :

Surface (ha) : 1.36

Année	Alevinage direct								Ruisseau d'élevage		Total	Captures					Total	Pression
	Truite								Autres espèces pêchées					Total	Pression			
	UA alev. direct	Ale	Pre	Est	Juv	Adu	Oeu	Aut	No du ruisseau d'élevage	UA des RE	UA totale	Truite	Ombre	Brochet	Perche	Autres	Captures totales	Nb pêcheurs avec prise
2007	1'650	x		x					-	0	1'650	109	0	0	0	0	109	18
2008	1'500	x		x					-	0	1'500	117	0	0	0	0	117	15
2009	1'424	x		x					-	0	1'424	99	0	0	0	0	99	14
2010	1'500	x		x					-	0	1'500	23	0	0	0	0	23	4
2011	1'371	x		x					-	0	1'371	38	0	0	0	0	38	12
2012	978	x		x					-	0	978	27	0	0	0	0	27	10
2013	1'500	x		x					-	0	1'500	14	0	0	0	0	14	7
2014	1'500	x		x					-	0	1'500	63	0	0	0	0	63	11
2015	1'500	x		x					-	0	1'500	36	0	0	0	0	36	12
2016	1'500	x			x				-	0	1'500	64	0	0	0	0	64	12
2017	1'500	x		x					-	0	1'500	64	0	0	36	0	100	13
Moyen.	1'448									0	1'448	59	0	0	3	0	63	12



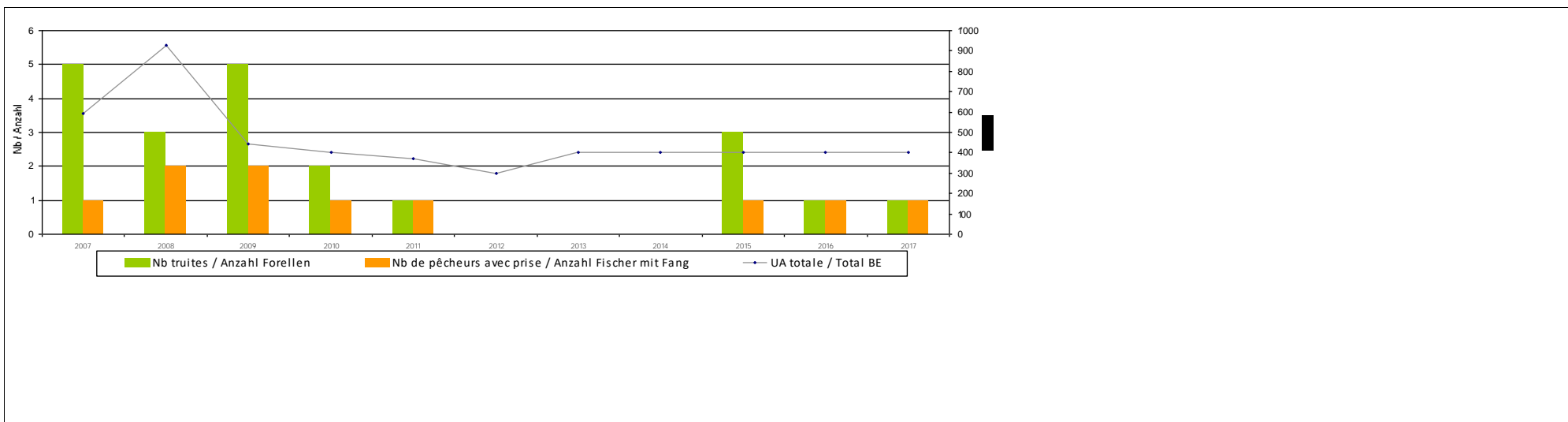
154 Vézenand

Infos cours d'eau - pêche

Longueur (m) :

Surface (ha) : 0.48

Année	Alevinage direct								Ruisseau d'élevage			Total	Captures					Total	Pression
	UA alev. direct	Ale	Pre	Est	Juv	Adu	Oeu	Aut	No du ruisseau d'élevage	UA des RE	UA totale	Truite	Ombre	Brochet	Perche	Autres	Captures totales	Nb pêcheurs avec prise	
2007	595	x		x					-	0	595	5	0	0	0	0	5	1	
2008	860	x							40702	69	929	3	0	0	0	0	3	2	
2009	385	x							40702 80701	58	443	5	0	0	0	0	5	2	
2010	400	x							-	0	400	2	0	0	0	0	2	1	
2011	370	x							-	0	370	1	0	0	0	0	1	1	
2012	240	x							40702	57	297	0	0	0	0	0	0	0	
2013	400	x							-	0	400	0	0	0	0	0	0	0	
2014	400	x							-	0	400	0	0	0	0	0	0	0	
2015	400	x							-	0	400	3	0	0	0	0	3	1	
2016	400	x							-	0	400	1	0	0	0	0	1	1	
2017	400	x							-	0	400	1	0	0	0	0	1	1	
Moyen.	441									17	458	2	0	0	0	0	2	1	



155 Cibe

Infos cours d'eau - pêche

Longueur (m) :

Surface (ha) : 0.12

Alevinage direct

Ruisseau d'élevage

Total

Captures

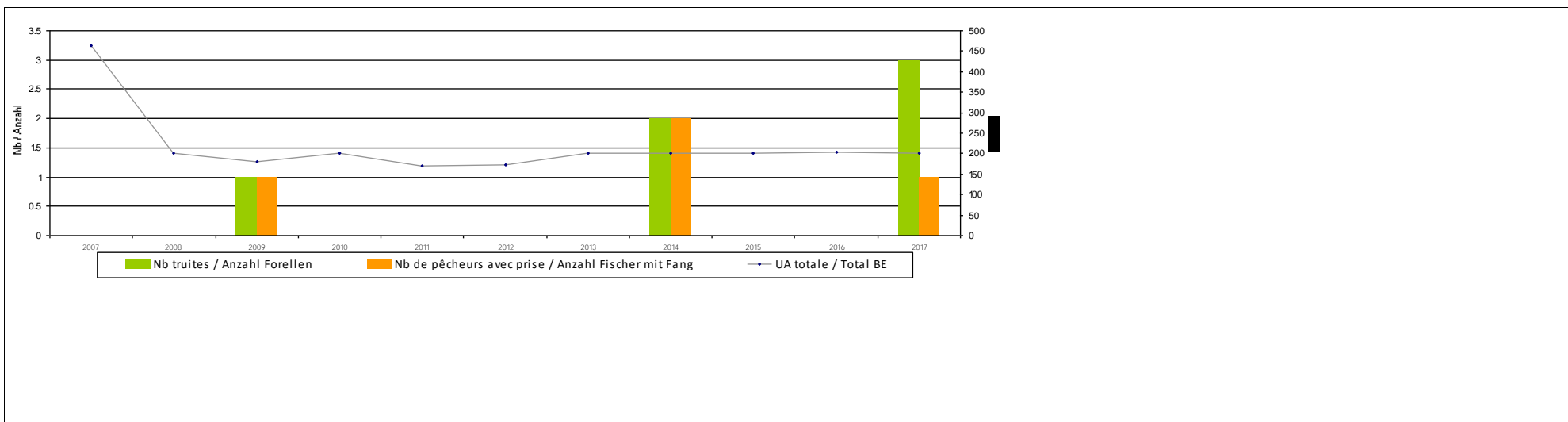
Truite

Autres espèces pêchées

Total

Pression

Année	Truite								Autres espèces pêchées					Total	Pression			
	UA alev. direct	Ale	Pre	Est	Juv	Adu	Oeu	Aut	No du ruisseau d'élevage	UA des RE	UA totale	Truite	Ombre			Brochet	Perche	Autres
2007	465	x		x					-	0	465	0	0	0	0	0	0	0
2008	200			x					-	0	200	0	0	0	0	0	0	0
2009	180			x					-	0	180	1	0	0	0	0	1	1
2010	200			x					-	0	200	0	0	0	0	0	0	0
2011	170			x					-	0	170	0	0	0	0	0	0	0
2012	172			x					-	0	172	0	0	0	0	0	0	0
2013	200			x					-	0	200	0	0	0	0	0	0	0
2014	200			x					-	0	200	2	0	0	0	0	2	2
2015	200			x					-	0	200	0	0	0	0	0	0	0
2016	203				x				-	0	203	0	0	0	0	0	0	0
2017	200			x					-	0	200	3	0	0	0	0	3	1
Moyen.	217									0	217	1	0	0	0	0	1	0



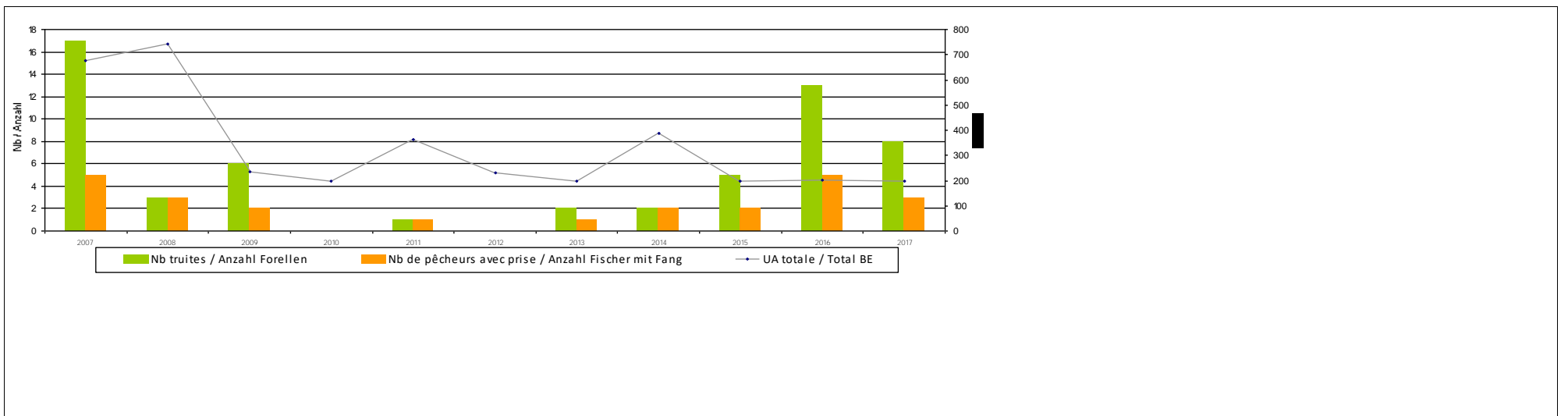
156 Dà

Infos cours d'eau - pêche

Longueur (m) :

Surface (ha) : 0.24

Année	Alevinage direct								Ruisseau d'élevage			Total	Captures					Total	Pression
	UA alev. direct	Ale	Pre	Est	Juv	Adu	Oeu	Aut	No du ruisseau d'élevage	UA des RE	UA totale	Traite	Ombre	Brochet	Perche	Autres	Captures totales	Nb pêcheurs avec prise	
2007	675	x		x					-	0	675	17	0	0	0	0	17	5	
2008	675	x		x					40702	69	744	3	0	0	0	0	3	3	
2009	180			x					40702 80701	57	237	6	0	0	0	0	6	2	
2010	200			x					-	0	200	0	0	0	0	0	0	0	
2011	170			x					40702	195	365	1	0	0	0	0	1	1	
2012	172			x					40702	59	231	0	0	0	0	0	0	0	
2013	200			x			x		-	0	200	2	0	0	0	0	2	1	
2014	200			x			x		40702	438	388	2	0	0	0	0	2	2	
2015	200			x			x		-	0	200	5	0	0	0	0	5	2	
2016	203				x		x		-	0	203	13	0	0	0	0	13	5	
2017	200			x			x		-	0	200	8	0	0	0	0	8	3	
Moyen.	280									74	331	5	0	0	0	0	5	2	



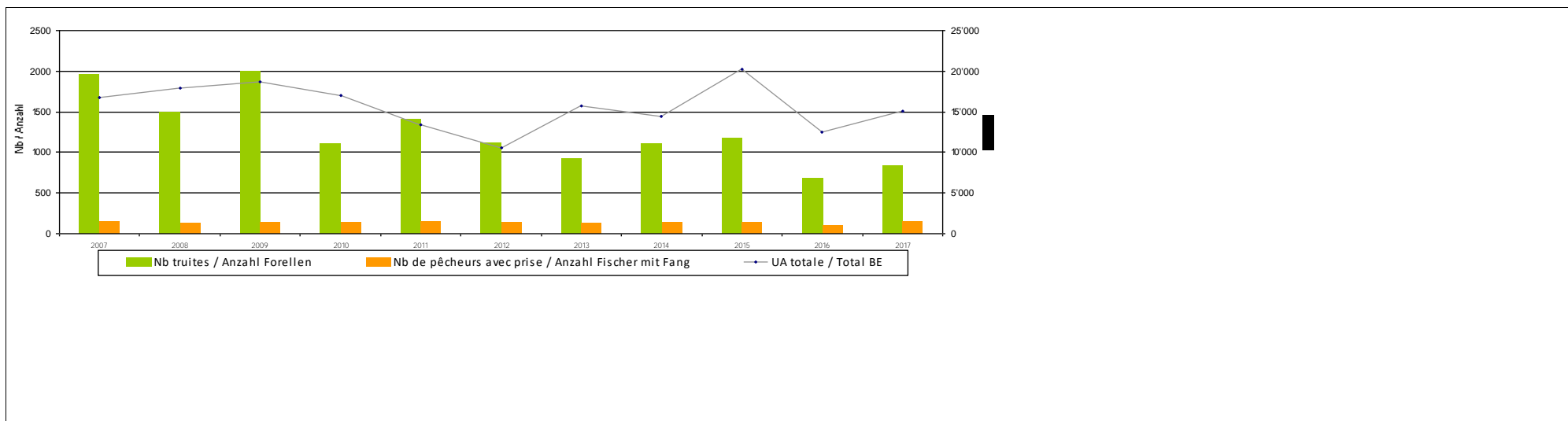
170 Jogne

Infos cours d'eau - pêche

Longueur (m) :

Surface (ha) : 15.1

Année	Alevinage direct								Ruisseau d'élevage			Total	Captures					Total	Pression
	UA alev. direct	Ale	Pre	Est	Juv	Adu	Oeu	Aut	No du ruisseau d'élevage	UA des RE	UA totale	Truite	Ombre	Brochet	Perche	Autres	Captures totales	Nb pêcheurs avec prise	
2007	13'761	x		x	x				40109 40303 40304	2'959	16'720	1'953	0	0	0	0	1953	151	
2008	14'500	x		x					40109 40303 40304 40318	3'364	17'864	1'498	1	0	0	0	1499	135	
2009	15'237	x		x					40109 40303 40304 40318	3'492	18'729	1'991	2	0	0	0	1993	148	
2010	14'500	x		x					40109 40303 40304 40318	2'525	17'025	1'111	0	0	0	0	1111	137	
2011	8'993	x		x					40109 40303 40304 40318	4'385	13'378	1'400	0	0	0	0	1400	151	
2012	7'934	x		x					40303 40304	2'664	10'598	1'119	0	0	0	1	1120	146	
2013	14'500	x		x					40304	1'236	15'736	929	0	0	0	1	930	135	
2014	11'818	x		x	x	x			40303 40304 40318	2'670	14'488	1'114	0	0	0	0	1114	146	
2015	17'871	x		x	x	x			40303 40304 40318	2'367	20'238	1'167	0	0	7	1	1175	140	
2016	11'700	x		x	x				40318	852	12'552	684	0	1	0	0	685	100	
2017	14'500	x		x					40304 40318	641	15'141	834	0	0	0	0	834	149	
Moyen.	13'210									2'468	15'679	1'255	0	0	1	0	1256	140	



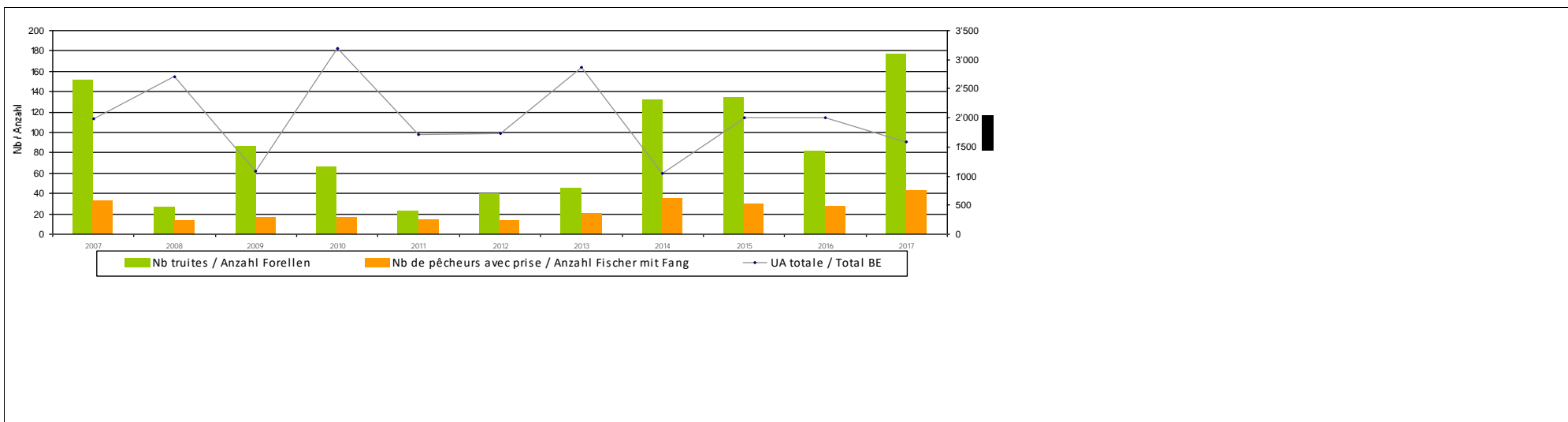
171 Gorges de la Jogne

Infos cours d'eau - pêche

Longueur (m) :

Surface (ha) : 2.61

Année	Alevinage direct								Ruisseau d'élevage		Total	Captures					Total	Pression
	UA alev. direct	Ale	Pre	Est	Juv	Adu	Oeu	Aut	No du ruisseau d'élevage	UA des RE	UA totale	Autres espèces pêchées					Captures totales	Nb pêcheurs avec prise
												Traite	Ombre	Brochet	Perche	Autres		
2007	1'984			x	x				-	0	1'984	152	0	0	0	0	152	33
2008	2'700			x					-	0	2'700	27	0	0	0	0	27	13
2009	1'090			x					-	0	1'090	87	0	0	0	0	87	17
2010	3'200			x					-	0	3'200	66	0	0	2	0	68	17
2011	1'720			x					-	0	1'720	23	0	0	1	0	24	14
2012	1'724			x					-	0	1'724	40	0	0	19	2	61	13
2013	1'662				x	x			30332	568	2'865	45	0	0	0	0	45	21
2014	1'045			x	x	x			-	0	1'045	132	0	0	0	0	132	35
2015	2'001				x				-	0	2'001	134	0	0	5	0	139	30
2016	2'001				x				-	0	2'001	81	0	6	0	0	87	28
2017	1'585			x	x	x			-	0	1'585	177	0	0	32	0	209	43
Moyen.	1'883									52	1'992	88	0	1	5	0	94	24



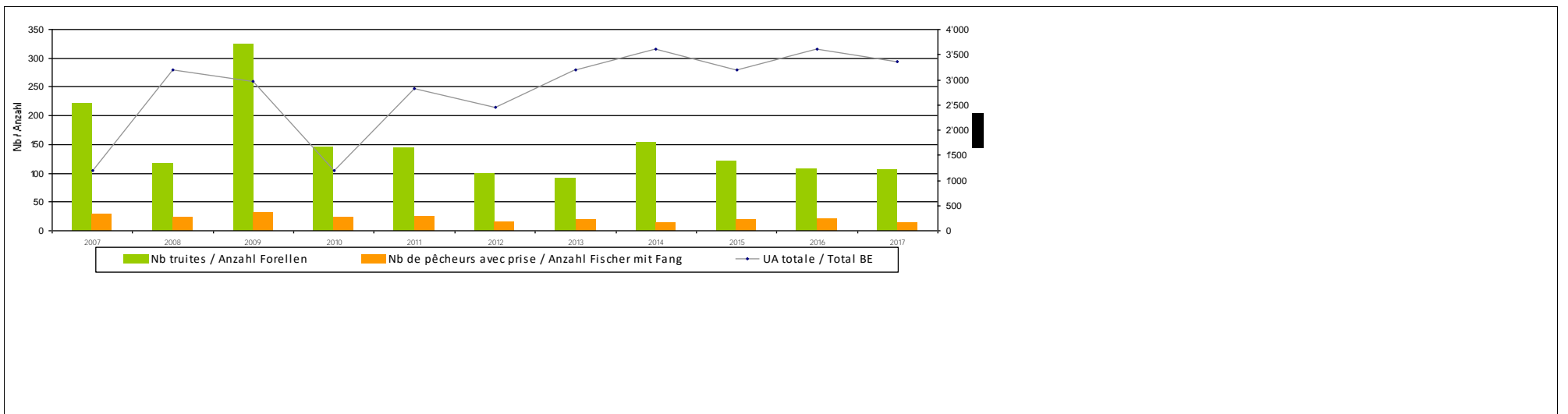
180 Javroz

Infos cours d'eau - pêche

Longueur (m) :

Surface (ha) : 4.02

Année	Alevinage direct								Ruisseau d'élevage			Total	Captures					Total	Pression
	UA alev. direct	Ale	Pre	Est	Juv	Adu	Oeu	Aut	No du ruisseau d'élevage	UA des RE	UA totale	Traite	Ombre	Brochet	Perche	Autres	Captures totales	Nb pêcheurs avec prise	
2007	1'200	x							-	0	1'200	222	1	0	0	0	223	28	
2008	3'200	x		x					-	0	3'200	117	0	0	0	0	117	23	
2009	2'974	x		x					-	0	2'974	324	0	0	0	0	324	32	
2010	1'200	x							-	0	1'200	147	0	0	0	0	147	23	
2011	2'831	x		x					-	0	2'831	144	0	0	0	0	144	25	
2012	2'444	x		x					-	0	2'444	99	0	0	0	0	99	17	
2013	3'200	x		x					-	0	3'200	92	0	0	0	0	92	19	
2014	3'200	x		x					-	0	3'602	153	0	0	0	0	153	14	
2015	3'200	x		x					40303	1'206	3'200	120	0	0	0	0	120	20	
2016	3'600	x	x	x					-	0	3'600	108	0	0	0	0	108	22	
2017	3'200	x		x					40303	154	3'354	106	0	0	0	0	106	15	
Moyen.	2'750									124	2'800	148	0	0	0	0	148	22	



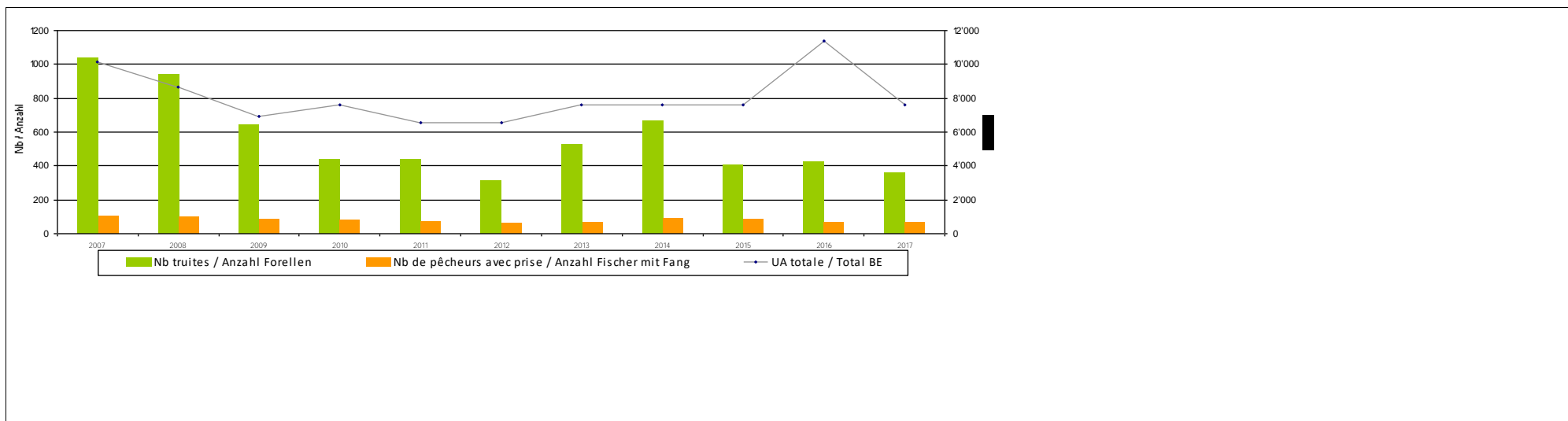
200 Sionge

Infos cours d'eau - pêche

Longueur (m) :

Surface (ha) : 4.48

Année	Alevinage direct								Ruisseau d'élevage		Total	Captures					Total	Pression		
	UA alev. direct	Ale	Pre	Est	Juv	Adu	Oeu	Aut	No du ruisseau d'élevage	UA des RE	UA totale	Autres espèces pêchées					Captures totales	Nb pêcheurs avec prise		
	Truite													Truite	Ombre	Brochet	Perche	Autres		
2007	9'115			x					40306	1'021	10'136	1'037	0	0	0	2	1039	104		
2008	7'600			x					40306	1'084	8'684	940	0	0	0	1	941	102		
2009	6'910			x					-	0	6'910	646	0	1	0	4	651	84		
2010	7'600			x					-	0	7'600	440	0	0	11	3	454	78		
2011	6'550			x					-	0	6'550	440	0	0	37	0	477	72		
2012	6'551			x					-	0	6'551	314	0	0	0	2	316	60		
2013	7'600			x					-	0	7'600	527	0	0	0	2	529	69		
2014	7'600			x					-	0	7'600	666	0	0	0	2	668	91		
2015	7'600			x					-	0	7'600	409	0	0	0	0	409	89		
2016	11'400				x				-	0	11'400	429	0	1	0	12	442	71		
2017	7'600			x					-	0	7'600	357	0	0	0	24	381	71		
Moyen.	7'830									191	8'021	564	0	0	4	5	573	81		



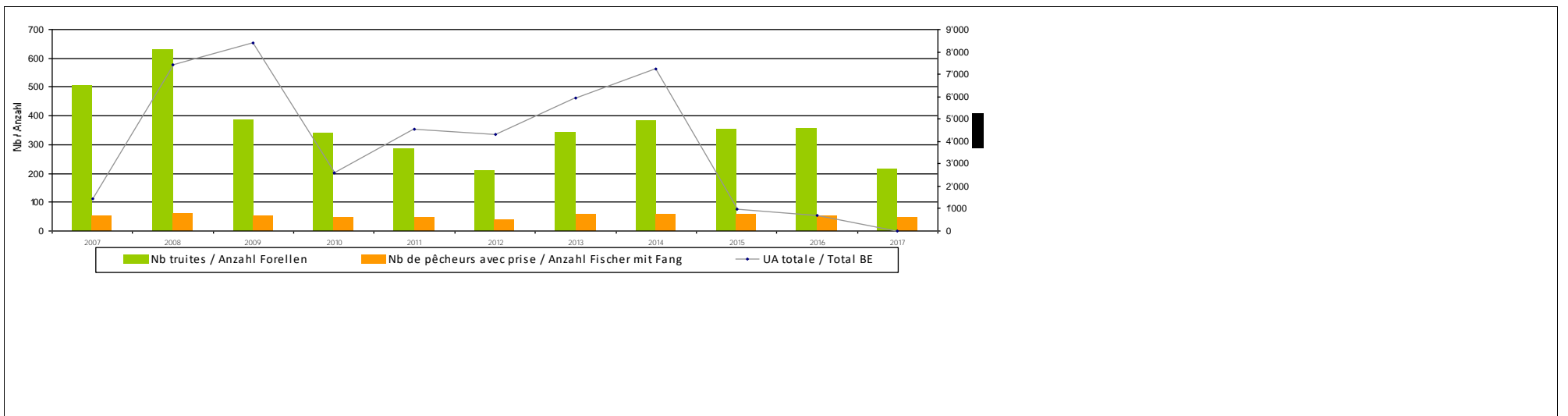
210 Petite Glâne

Infos cours d'eau - pêche

Longueur (m) :

Surface (ha) : 7.08

Année	Alevinage direct								Ruisseau d'élevage			Total	Captures					Total	Pression
	UA alev. direct	Ale	Pre	Est	Juv	Adu	Oeu	Aut	No du ruisseau d'élevage	UA des RE	UA totale	Traite	Ombre	Brochet	Perche	Autres	Captures totales	Nb pêcheurs avec prise	
2007	0								40605 40607 40608	1'453	1'453	505	0	0	22	2	529	53	
2008	5'200			x					40605 40607 40608 40612 80606	2'228	7'428	633	0	0	0	6	639	62	
2009	4'730			x					40607 40608 40609	3'672	8'402	387	0	0	1	0	388	53	
2010	1'500			x					40607 40608	1'100	2'600	340	0	0	14	1	355	48	
2011	4'310			x					40611 40612	244	4'554	285	0	0	34	0	319	47	
2012	4'310			x					-	0	4'310	208	0	0	0	0	208	41	
2013	4'166			x					40607 40609	1'793	5'959	344	0	0	2	185	531	56	
2014	6'450				x				40609	769	7'219	383	0	0	0	6	389	58	
2015	0								40609	964	964	353	0	0	0	31	384	57	
2016	0								40609	691	691	358	0	0	0	17	375	53	
2017	0								-	0	0	217	0	0	0	2	219	46	
Moyen.	2'788									1'174	3'962	365	0	0	7	23	394	52	





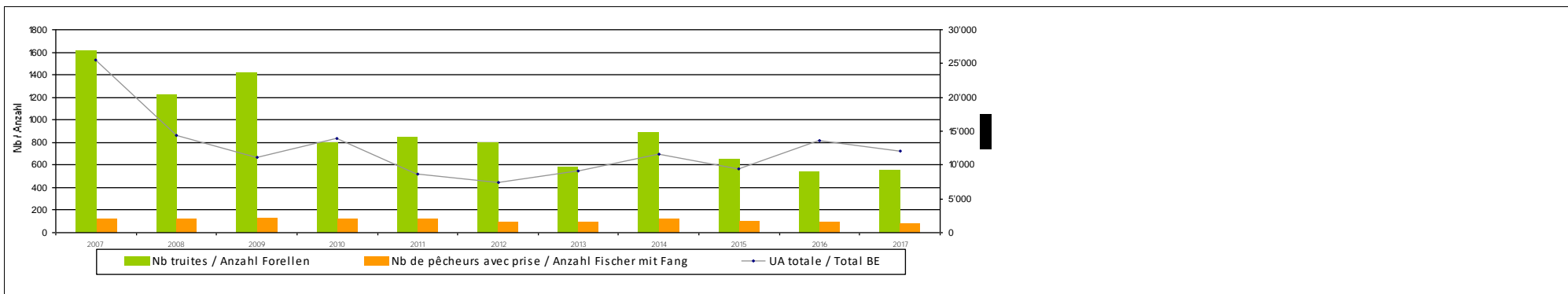
220 Trême

Infos cours d'eau - pêche

Longueur (m) :

Surface (ha) : 18.18

Année	Alevinage direct								Ruisseau d'élevage			Total	Captures					Total	Pression
	UA alev. direct	Ale	Pre	Est	Juv	Adu	Oeu	Aut	No du ruisseau d'élevage	UA des RE	UA totale	Truite	Ombre	Brochet	Perche	Autres	Captures totales	Nb pêcheurs avec prise	
2007	25'534	x		x					-	0	25'534	1'612	0	1	0	0	1613	124	
2008	14'031	x		x	x				40301	391	14'422	1'221	0	1	0	0	1222	116	
2009	10'189			x	x				40301	943	11'132	1'419	0	0	0	3	1422	133	
2010	13'435	x		x	x				40301	517	13'952	795	0	0	0	1	796	123	
2011	8'252	x		x					40301	482	8'734	845	0	0	0	2	847	117	
2012	7'464	x		x					-	0	7'464	797	0	0	0	4	801	92	
2013	8'800	x	x	x					40301	251	9'051	581	0	0	0	0	581	91	
2014	9'400	x		x					30332	474	11'559	894	0	0	0	4	898	119	
2015	9'400	x		x					-	0	9'400	653	0	0	0	0	653	105	
2016	12'900	x			x				30332	715	13'615	534	0	0	0	31	565	95	
2017	9'400	x		x					30332 40301	2'722	12'122	560	0	0	0	2	562	82	
Moyen.	11'710									590	12'453	901	0	0	0	4	905	109	



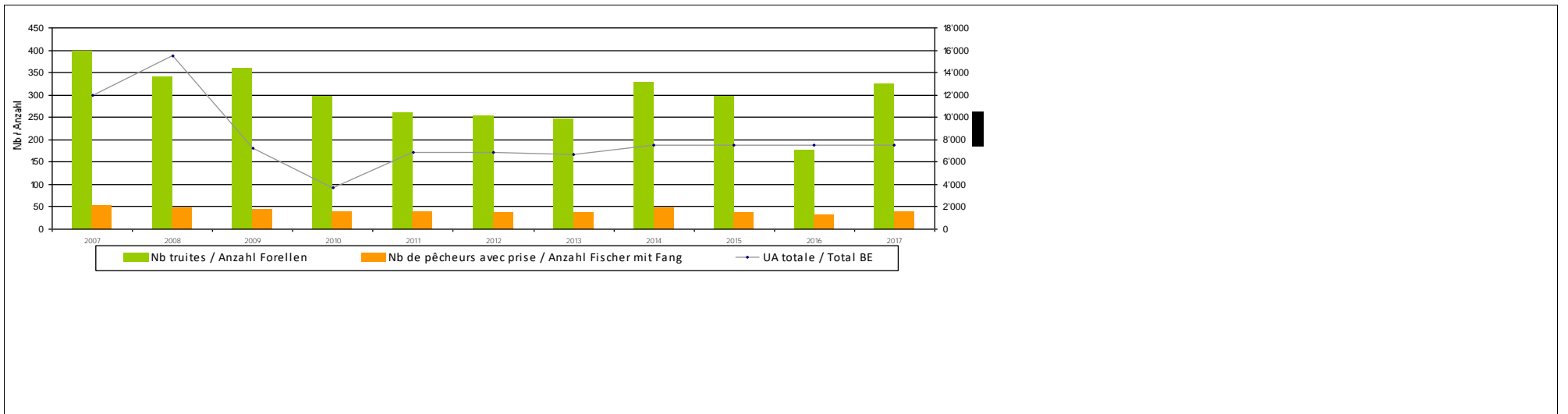
230 Veveyse de Châtel

Infos cours d'eau - pêche

Longueur (m) :

Surface (ha) : 5.17

Année	Alevinage direct								Ruisseau d'élevage		Total	Captures					Total	Pression
	Truite								Autres espèces pêchées									
	UA alev. direct	Ale	Pre	Est	Juv	Adu	Oeu	Aut	No du ruisseau d'élevage	UA des RE	UA totale	Truite	Ombre	Brochet	Perche	Autres	Captures totales	Nb pêcheurs avec prise
2007	12'000		x						-	0	12'000	399	0	0	0	0	399	53
2008	15'500		x	x					-	0	15'500	342	0	0	12	0	354	48
2009	7'270			x					-	0	7'270	359	0	0	10	0	369	44
2010	3'750		x						-	0	3'750	298	0	0	0	1	299	39
2011	6'900			x					-	0	6'900	260	0	0	0	0	260	39
2012	6'896			x					-	0	6'896	253	0	0	0	0	253	36
2013	6'666			x					-	0	6'666	246	0	0	0	0	246	38
2014	7'500		x						-	0	7'500	330	0	0	0	0	330	48
2015	7'500		x						-	0	7'500	296	0	0	0	0	296	36
2016	7'500		x						-	0	7'500	177	0	0	0	0	177	33
2017	7'500		x						-	0	7'500	324	0	0	0	0	324	40
Moyen.	8'089									0	8'089	299	0	0	2	0	301	41



231 Veveyse de Fégire

Infos cours d'eau - pêche

Longueur (m) :

Surface (ha) : 3.68

Alevinage direct

Ruisseau d'élevage

Total

Captures

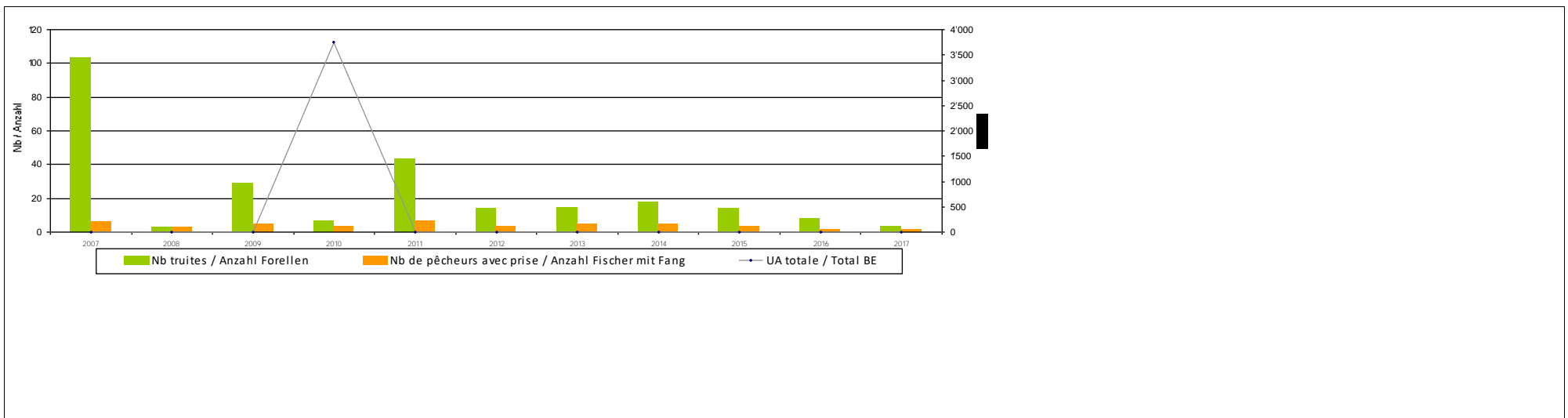
Truite

Autres espèces pêchées

Total

Pression

Année	Truite								Autres espèces pêchées					Total	Pression			
	UA alev. direct	Ale	Pre	Est	Juv	Adu	Oeu	Aut	No du ruisseau d'élevage	UA des RE	UA totale	Truite	Ombre			Brochet	Perche	Autres
2007	0								-	0	0	103	0	0	0	0	103	6
2008	0								-	0	0	3	0	0	0	0	3	3
2009	0								-	0	0	29	0	0	0	0	29	5
2010	3'750		x						-	0	3'750	7	0	0	0	0	7	4
2011	0								-	0	0	43	0	0	0	0	43	7
2012	0								-	0	0	14	0	0	0	0	14	4
2013	0								-	0	0	15	0	0	0	0	15	5
2014	0								-	0	0	18	0	0	0	0	18	5
2015	0								-	0	0	14	0	0	0	0	14	4
2016	0								-	0	0	8	0	0	0	0	8	2
2017	0								-	0	0	4	0	0	0	0	4	2
Moyen.	341									0	341	23	0	0	0	0	23	4



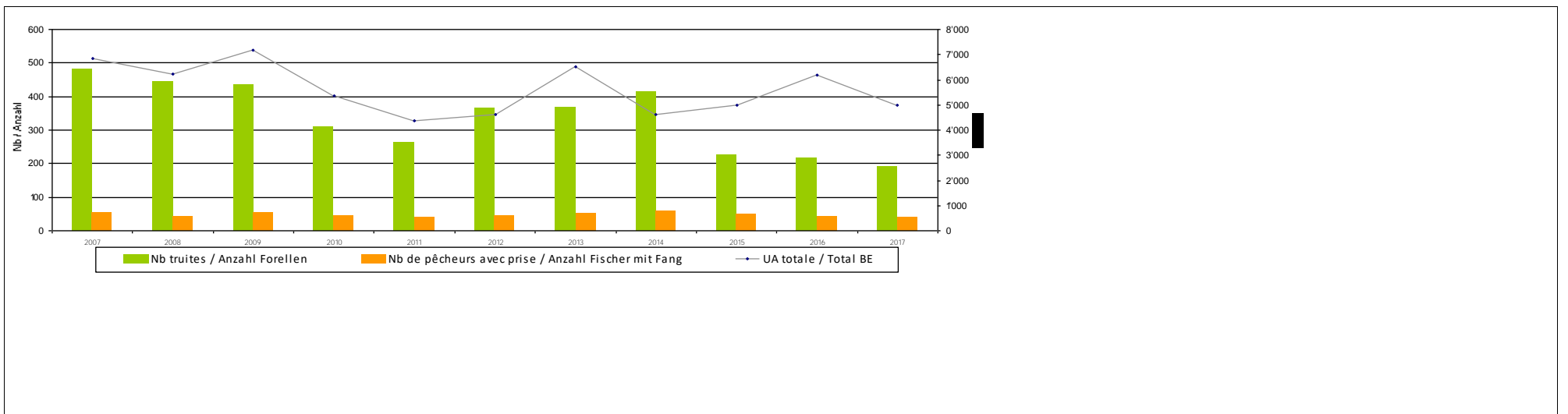
250 Arbogne

Infos cours d'eau - pêche

Longueur (m) :

Surface (ha) : 6.6

Année	Alevinage direct								Ruisseau d'élevage			Total	Captures					Total	Pression
	UA alev. direct	Ale	Pre	Est	Juv	Adu	Oeu	Aut	No du ruisseau d'élevage	UA des RE	UA totale	Truite	Ombre	Brochet	Perche	Autres	Captures totales	Nb pêcheurs avec prise	
2007	5'725			x					40607 40611 40612	1'137	6'862	481	0	1	30	7	519	57	
2008	5'000			x					40612	1'234	6'234	444	0	0	10	2	456	43	
2009	4'545			x					40607 40611 40612	2'618	7'163	435	0	0	79	0	514	56	
2010	5'000			x					40607 40612	377	5'377	310	0	0	29	4	343	47	
2011	4'310			x					40615	69	4'379	263	0	0	38	1	302	41	
2012	4'310			x					40609	303	4'613	366	0	0	22	1	389	47	
2013	6'500			x	x				-	0	6'500	368	0	0	0	3	371	54	
2014	4'335			x					40615	299	4'634	414	0	0	0	0	414	58	
2015	5'000			x					-	0	5'000	226	0	0	1	1	228	50	
2016	6'008				x				40615	188	6'195	217	0	0	0	0	217	44	
2017	5'000			x					-	0	5'000	193	0	0	0	1	194	39	
Moyen.	5'067									566	5'632	338	0	0	19	2	359	49	



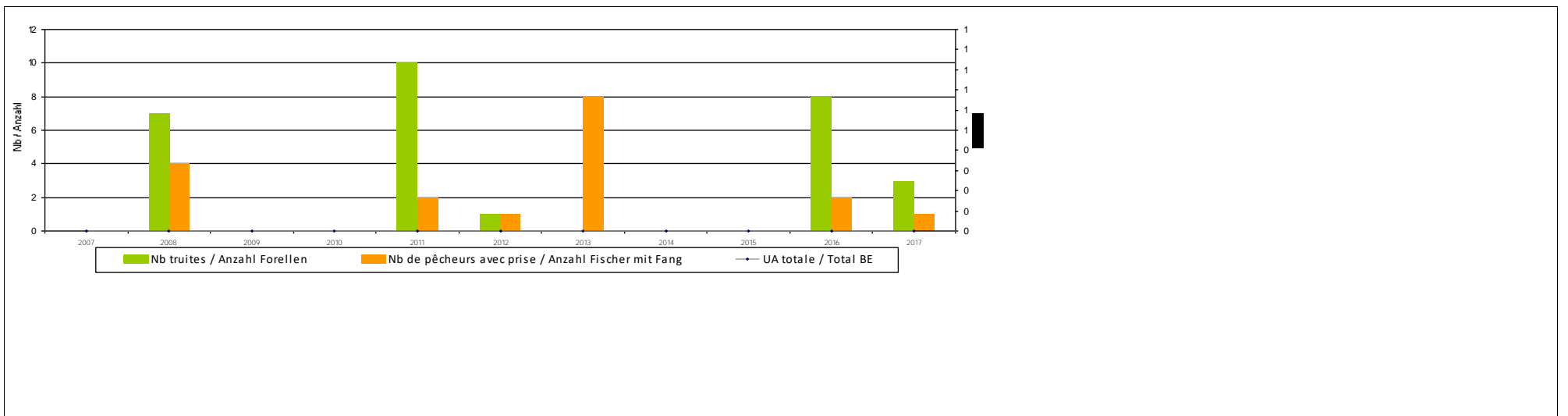
270 Bibera

Informationen Wasserlauf - Fischerei

Länge (m) :

Fläche (ha) : 0.96

Jahr	Direktbesatz								Auszuchtbäche		Total	Fänge					Total	Fangdruck	
	BE direkt Besatz	Brü	Vor	Som	Jun	Mas	Eie.	Ver	Nr des Auszuchtbaehes	BE des AB	Total BE	Forelle	Aesche	Hecht	Egli	Anderes	Totale Fänge	Anz. Fischer mit Fang	
2007	0								-	0	0	0	0	0	0	0	0	0	0
2008	0								-	0	0	7	0	0	6	0	13	4	
2009	0								-	0	0	0	0	0	0	0	0	0	
2010	0								-	0	0	0	0	0	0	0	0	0	
2011	0								-	0	0	10	0	0	0	0	10	2	
2012	0								-	0	0	1	0	0	0	0	1	1	
2013	0								-	0	0	0	0	1	15	10	26	8	
2014	0								-	0	0	0	0	0	0	0	0	0	
2015	0								-	0	0	0	0	0	0	0	0	0	
2016	0								-	0	0	8	0	0	0	0	8	2	
2017	0								-	0	0	3	0	0	0	0	3	1	
Mittel	0									0	0	3	0	0	2	1	6	2	



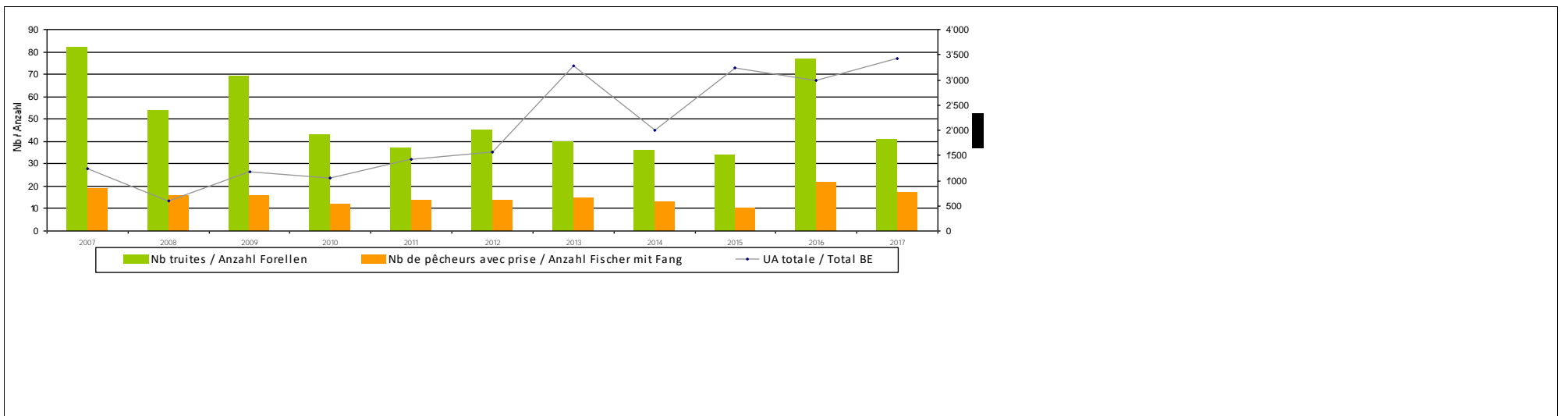
271 Chandon

Infos cours d'eau - pêche

Longueur (m) :

Surface (ha) : 1.19

Année	Alevinage direct								Ruisseau d'élevage			Total	Captures					Total	Pression
	UA alev. direct	Ale	Pre	Est	Juv	Adu	Oeu	Aut	No du ruisseau d'élevage	UA des RE	UA totale	Traite	Ombre	Brochet	Perche	Autres	Captures totales	Nb pêcheurs avec prise	
2007	670			x					80614	577	1'247	82	0	0	0	0	82	19	
2008	600			x					-	0	600	54	0	0	0	0	54	16	
2009	545			x					40405	641	1'186	69	0	0	0	1	70	16	
2010	600			x					40405	445	1'045	43	0	0	0	0	43	12	
2011	1'030			x					40405	389	1'419	37	0	0	0	2	39	14	
2012	1'034			x					40405 40609	537	1'571	45	0	0	0	0	45	14	
2013	3'000			x					40405	271	3'271	40	0	0	0	0	40	15	
2014	2'000			x					-	0	2'000	36	0	0	0	1	37	13	
2015	3'000			x					40405	240	3'240	34	0	0	0	0	34	10	
2016	3'000				x				-	0	3'000	77	0	0	0	0	77	22	
2017	3'000				x				40405	414	3'414	41	0	0	0	0	41	17	
Moyen.	1'680									319	1'999	51	0	0	0	0	51	15	



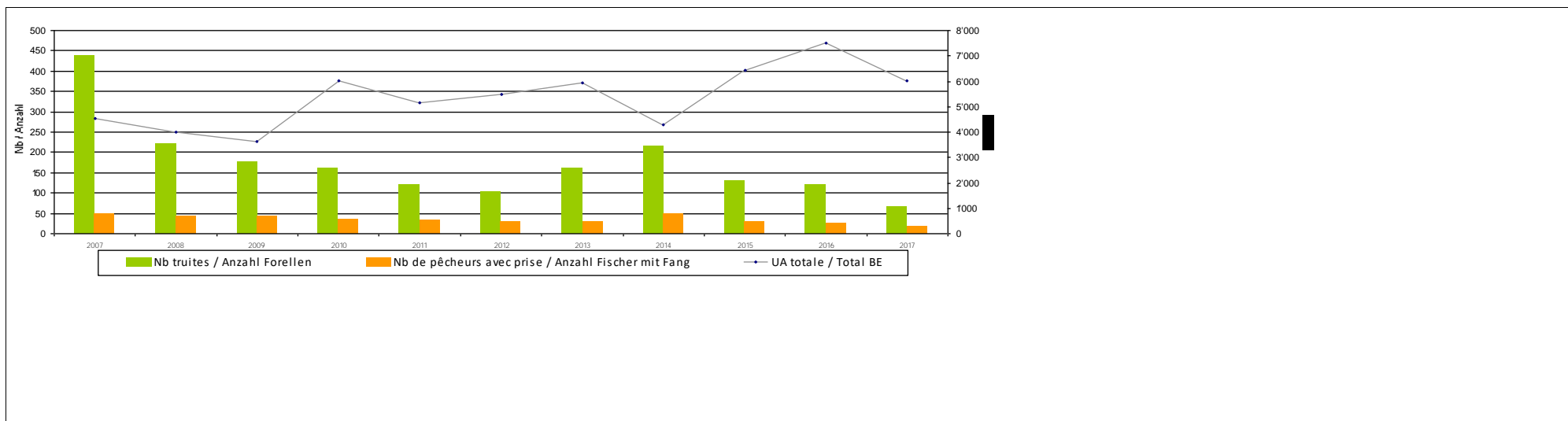
272 Sonnaz

Infos cours d'eau - pêche

Longueur (m) :

Surface (ha) : 1.27

Année	Alevinage direct								Ruisseau d'élevage			Total	Captures					Total	Pression
	UA alev. direct	Ale	Pre	Est	Juv	Adu	Oeu	Aut	No du ruisseau d'élevage	UA des RE	UA totale	Traite	Ombre	Brochet	Perche	Autres	Captures totales	Nb pêcheurs avec prise	
2007	4'335			x					40401	212	4'547	439	0	0	7	1	447	48	
2008	4'000			x					-	0	4'000	222	0	0	6	0	228	43	
2009	3'640			x					-	0	3'640	177	1	0	11	0	189	43	
2010	5'000			x					40401	1'026	6'026	163	1	0	16	2	182	36	
2011	4'310			x					40401	857	5'167	122	0	0	9	2	133	33	
2012	4'310			x					40401	1'172	5'482	104	0	0	0	0	104	31	
2013	4'200			x					40401	1'755	5'955	163	0	0	10	2	175	32	
2014	2'481			x	x	x			40401	1'828	4'308	216	0	3	14	5	238	48	
2015	5'003				x				40401	1'411	6'414	131	0	0	10	0	141	31	
2016	7'500				x				-	0	7'500	122	0	0	9	1	132	27	
2017	5'003				x				40401	1'022	6'024	66	0	0	1	31	98	19	
Moyen.	4'526									844	5'369	175	0	0	8	4	188	36	



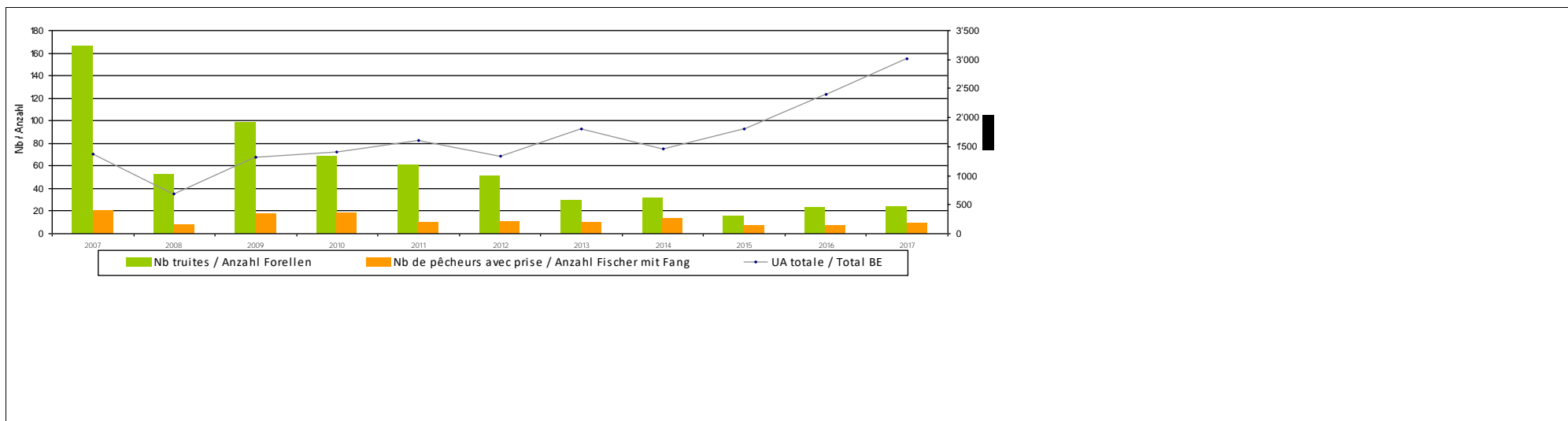
273 Hongrin

Infos cours d'eau - pêche

Longueur (m) :

Surface (ha) : 2.1

Année	Alevinage direct								Ruisseau d'élevage			Total	Captures					Total	Pression
	UA alev. direct	Ale	Pre	Est	Juv	Adu	Oeu	Aut	No du ruisseau d'élevage	UA des RE	UA totale	Traite	Ombre	Brochet	Perche	Autres	Captures totales	Nb pêcheurs avec prise	
2007	1'377	x		x					-	0	1'377	166	0	0	0	0	166	20	
2008	680	x		x					-	0	680	53	0	0	0	0	53	8	
2009	1'314	x		x					-	0	1'314	98	0	0	0	0	98	18	
2010	1'400	x		x					-	0	1'400	69	0	0	1	0	70	19	
2011	1'601	x		x					-	0	1'601	61	0	0	0	0	61	10	
2012	1'342	x		x					-	0	1'342	51	0	0	0	0	51	11	
2013	1'800	x		x					-	0	1'800	30	3	0	0	0	33	10	
2014	1'470	x		x					-	0	1'470	32	0	0	0	0	32	14	
2015	1'800	x		x					-	0	1'800	16	0	0	0	0	16	7	
2016	2'405	x			x				-	0	2'405	23	0	0	0	0	23	7	
2017	3'005	x			x				-	0	3'005	24	0	0	0	60	84	9	
Moyen.	1'654									0	1'654	57	0	0	0	5	62	12	



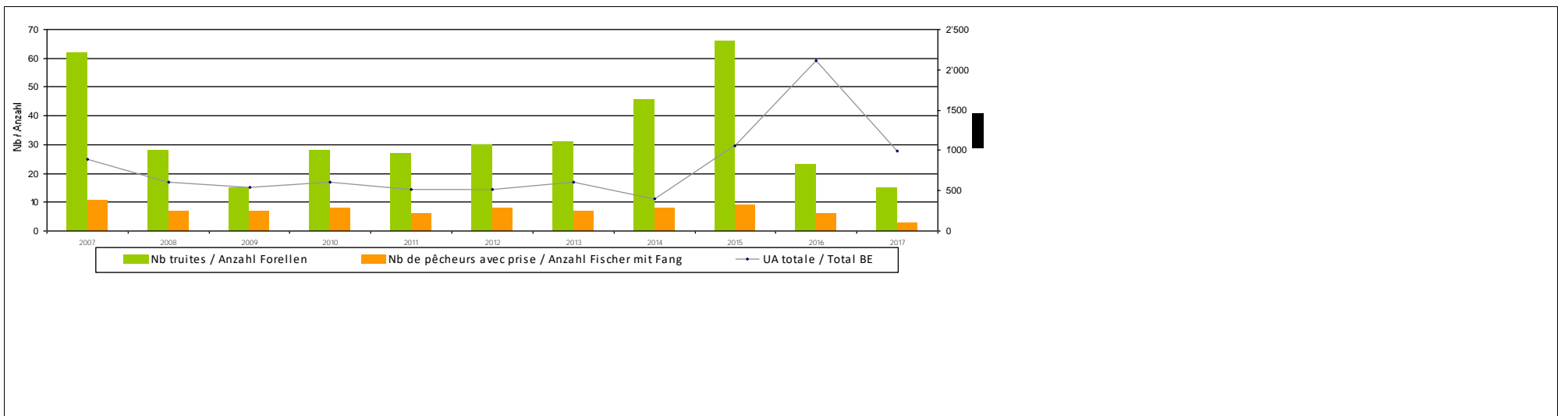
275 Parimbot

Infos cours d'eau - pêche

Longueur (m) :

Surface (ha) : 1.18

Année	Alevinage direct								Ruisseau d'élevage			Total	Captures					Total	Pression
	UA alev. direct	Ale	Pre	Est	Juv	Adu	Oeu	Aut	No du ruisseau d'élevage	UA des RE	UA totale	Traite	Ombre	Brochet	Perche	Autres	Captures totales	Nb pêcheurs avec prise	
2007	890			x					-	0	890	62	0	0	0	0	62	11	
2008	600			x					-	0	600	28	0	0	0	0	28	7	
2009	545			x					-	0	545	15	0	0	0	0	15	7	
2010	600			x					-	0	600	28	0	0	0	0	28	8	
2011	520			x					-	0	520	27	0	0	0	0	27	6	
2012	517			x					-	0	517	30	0	0	0	0	30	8	
2013	600			x					-	0	600	31	0	0	0	0	31	7	
2014	400			x					-	0	400	46	0	0	0	0	46	8	
2015	600			x					40703	452	1'052	66	0	0	0	0	66	9	
2016	900				x				40513 40603	2'633	2'120	23	0	0	0	3	26	6	
2017	600			x					40703	398	998	15	0	0	0	0	15	3	
Moyen.	616									317	804	34	0	0	0	0	34	7	



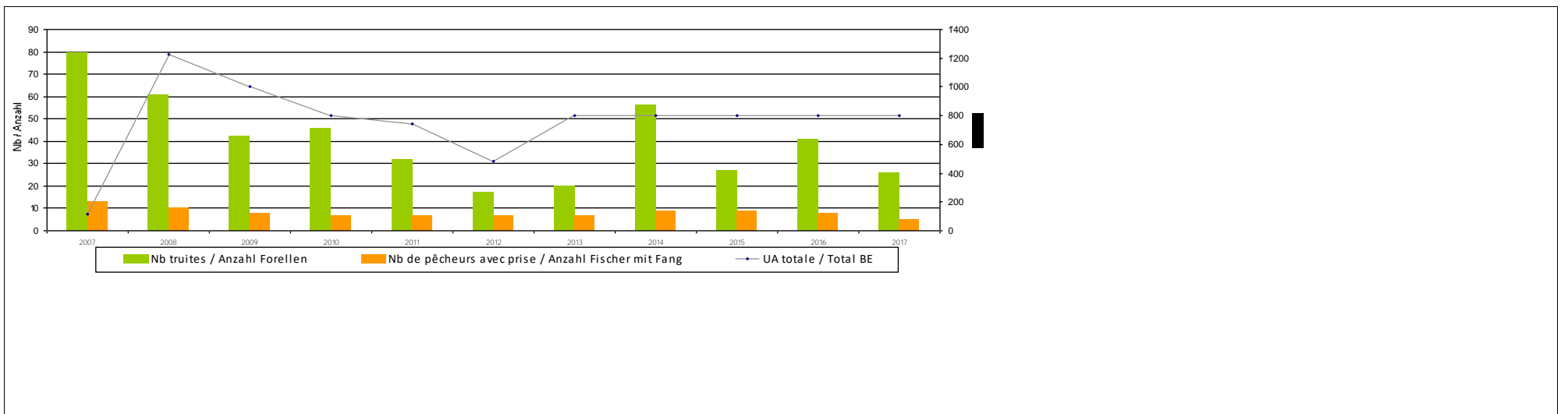
277 Corjon

Infos cours d'eau - pêche

Longueur (m) :

Surface (ha) : 0.34

Année	Alevinage direct								Ruisseau d'élevage			Total	Captures					Total	Pression
	UA alev. direct	Ale	Pre	Est	Juv	Adu	Oeu	Aut	No du ruisseau d'élevage	UA des RE	UA totale	Traite	Ombre	Brochet	Perche	Autres	Captures totales	Nb pêcheurs avec prise	
2007	115			x					-	0	115	80	0	0	0	0	80	13	
2008	800	x							80701	425	1'225	61	0	0	0	0	61	10	
2009	769	x							40702 80701	233	1'002	42	0	0	0	0	42	8	
2010	800	x							-	0	800	46	0	0	0	0	46	7	
2011	741	x							-	0	741	32	0	0	0	0	32	7	
2012	480	x							-	0	480	17	0	0	0	0	17	7	
2013	800	x							-	0	800	20	0	0	0	0	20	7	
2014	800	x							-	0	800	56	0	0	0	0	56	9	
2015	800	x							-	0	800	27	0	0	0	0	27	9	
2016	800	x							-	0	800	41	0	0	0	0	41	8	
2017	800	x							-	0	800	26	0	0	0	0	26	5	
Moyen.	700									60	760	41	0	0	0	0	41	8	



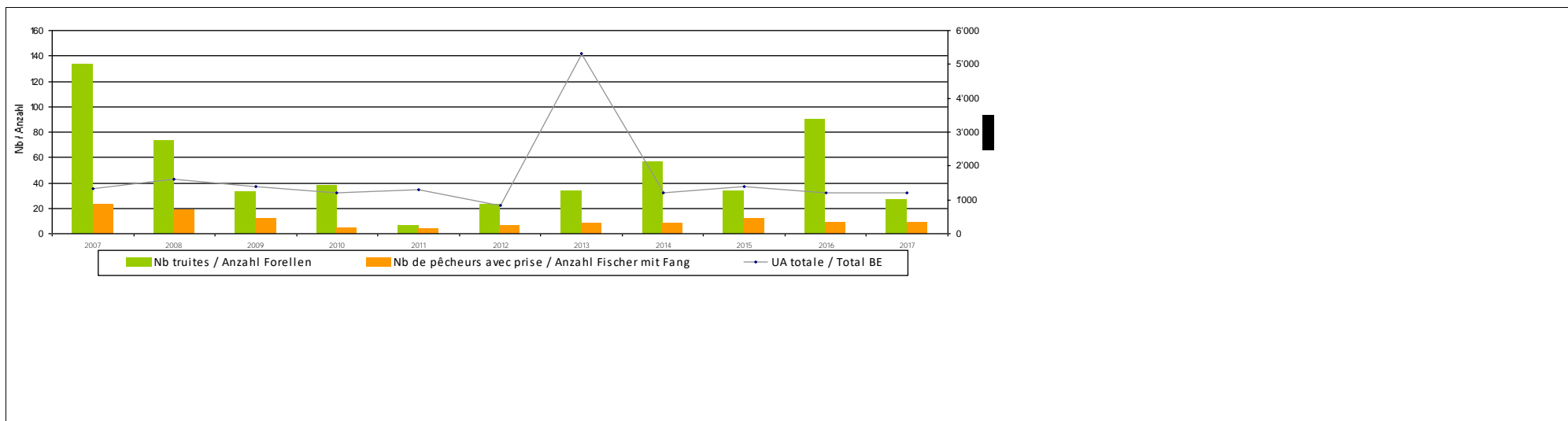
278 Tatreil

Infos cours d'eau - pêche

Longueur (m) :

Surface (ha) : 0.68

Année	Alevinage direct								Ruisseau d'élevage			Total	Captures					Total	Pression
	UA alev. direct	Ale	Pre	Est	Juv	Adu	Oeu	Aut	No du ruisseau d'élevage	UA des RE	UA totale	Traite	Ombre	Brochet	Perche	Autres	Captures totales	Nb pêcheurs avec prise	
2007	1'315	x		x					-	0	1'315	134	0	0	0	0	134	23	
2008	1'200	x							80701	422	1'622	73	0	0	0	0	73	19	
2009	1'154	x							40702 80701	233	1'387	33	0	0	0	0	33	12	
2010	1'200	x							-	0	1'200	38	0	0	0	0	38	5	
2011	1'111	x							40702	199	1'310	7	0	0	0	0	7	4	
2012	720	x							40702	116	836	23	0	0	0	0	23	7	
2013	5'100	x		x	x		x		40702	516	5'321	34	0	0	0	0	34	8	
2014	1'200	x					x		-	0	1'200	57	0	0	0	0	57	8	
2015	1'200	x					x		40702	201	1'401	34	0	0	0	0	34	12	
2016	1'200	x					x		-	0	1'200	90	0	0	0	0	90	9	
2017	1'200	x					x		-	0	1'200	27	0	0	0	0	27	9	
Moyen.	1'509									153	1'636	50	0	0	0	0	50	11	



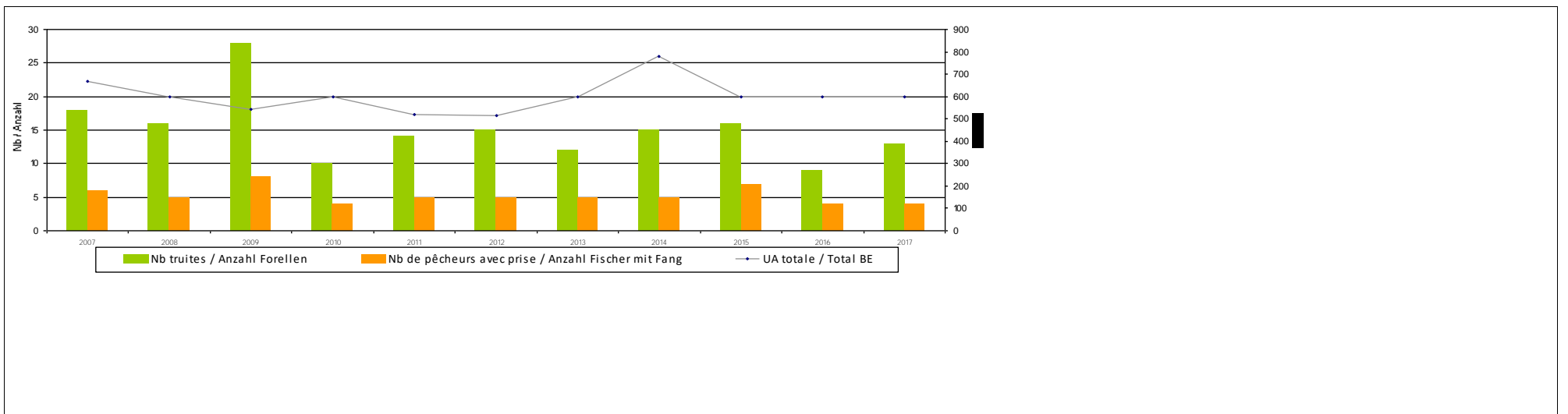
280 Biordaz

Infos cours d'eau - pêche

Longueur (m) :

Surface (ha) : 0.33

Année	Alevinage direct								Ruisseau d'élevage			Total	Captures					Total	Pression
	Truite								Autres espèces pêchées					Total	Pression				
	UA alev. direct	Ale	Pre	Est	Juv	Adu	Oeu	Aut	No du ruisseau d'élevage	UA des RE	UA totale	Truite	Ombre	Brochet	Perche	Autres	Captures totales	Nb pêcheurs avec prise	
2007	670			x					-	0	670	18	0	0	0	0	18	6	
2008	600			x					-	0	600	16	0	0	0	0	16	5	
2009	545			x					-	0	545	28	0	0	0	0	28	8	
2010	600			x					-	0	600	10	0	0	0	0	10	4	
2011	520			x					-	0	520	14	0	0	0	0	14	5	
2012	517			x					-	0	517	15	0	0	0	0	15	5	
2013	600			x					-	0	600	12	0	0	0	0	12	5	
2014	780				x				-	0	780	15	0	0	0	0	15	5	
2015	600			x					-	0	600	16	0	0	0	1	17	7	
2016	600				x				-	0	600	9	0	1	0	0	10	4	
2017	600			x					-	0	600	13	0	0	0	0	13	4	
Moyen.	603									0	603	15	0	0	0	0	15	5	



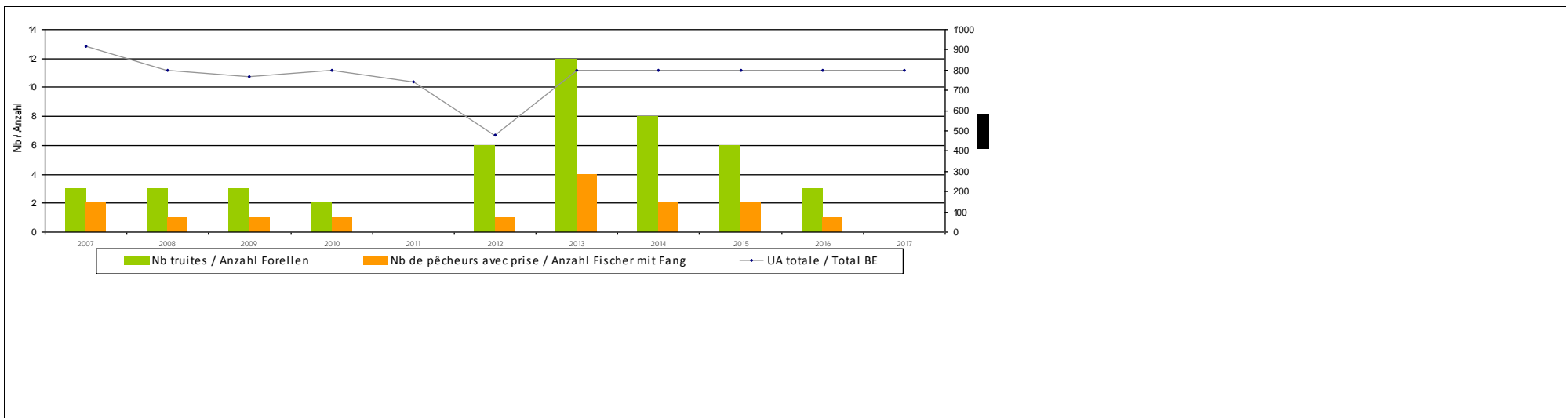
281 Corbéron

Infos cours d'eau - pêche

Longueur (m) :

Surface (ha) : 0.2

Année	Alevinage direct								Ruisseau d'élevage			Total	Captures					Total	Pression
	UA alev. direct	Ale	Pre	Est	Juv	Adu	Oeu	Aut	No du ruisseau d'élevage	UA des RE	UA totale	Traite	Ombre	Brochet	Perche	Autres	Captures totales	Nb pêcheurs avec prise	
2007	915	x		x					-	0	915	3	0	0	0	0	3	2	
2008	800	x							-	0	800	3	0	0	0	0	3	1	
2009	769	x							-	0	769	3	0	0	0	0	3	1	
2010	800	x							-	0	800	2	0	0	0	0	2	1	
2011	741	x							-	0	741	0	0	0	0	0	0	0	
2012	480	x							-	0	480	6	0	0	0	0	6	1	
2013	800	x							-	0	800	12	0	0	0	0	12	4	
2014	800	x							-	0	800	8	0	0	0	0	8	2	
2015	800	x							-	0	800	6	0	0	0	0	6	2	
2016	800	x							-	0	800	3	0	0	0	0	3	1	
2017	800	x							-	0	800	0	0	0	0	0	0	0	
Moyen.	773									0	773	4	0	0	0	0	4	1	



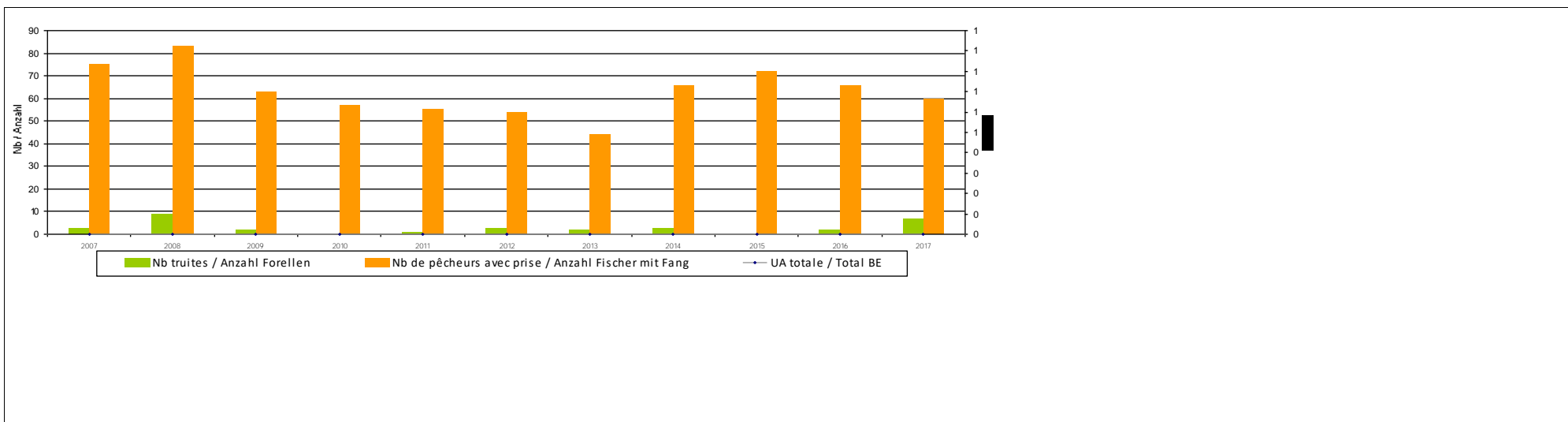
282 Canal de la Broye

Infos cours d'eau - pêche

Longueur (m) :

Surface (ha) : 13.45

Année	Alevinage direct								Ruisseau d'élevage	Total	Captures					Total	Pression	
	Truite								No du ruisseau d'élevage	UA des RE	UA totale	Autres espèces pêchées					Captures totales	Nb pêcheurs avec prise
UA alev. direct	Ale	Pre	Est	Juv	Adu	Oeu	Aut	Truite				Ombre	Brochet	Perche	Autres			
2007	0								-	0	0	3	0	53	879	113	1048	75
2008	0								-	0	0	9	0	63	1'038	67	1177	83
2009	0								-	0	0	2	0	80	264	73	419	63
2010	0								-	0	0	0	0	71	466	26	563	57
2011	0								-	0	0	1	0	60	340	53	454	55
2012	0								-	0	0	3	0	84	150	38	275	54
2013	0								-	0	0	2	0	59	243	163	467	44
2014	0								-	0	0	3	0	81	2'253	181	2518	66
2015	0								-	0	0	0	0	64	812	259	1135	72
2016	0								-	0	0	2	0	61	883	217	1163	66
2017	0								-	0	0	7	0	71	576	659	1313	60
Moyen.	0									0	0	3	0	68	719	168	957	63

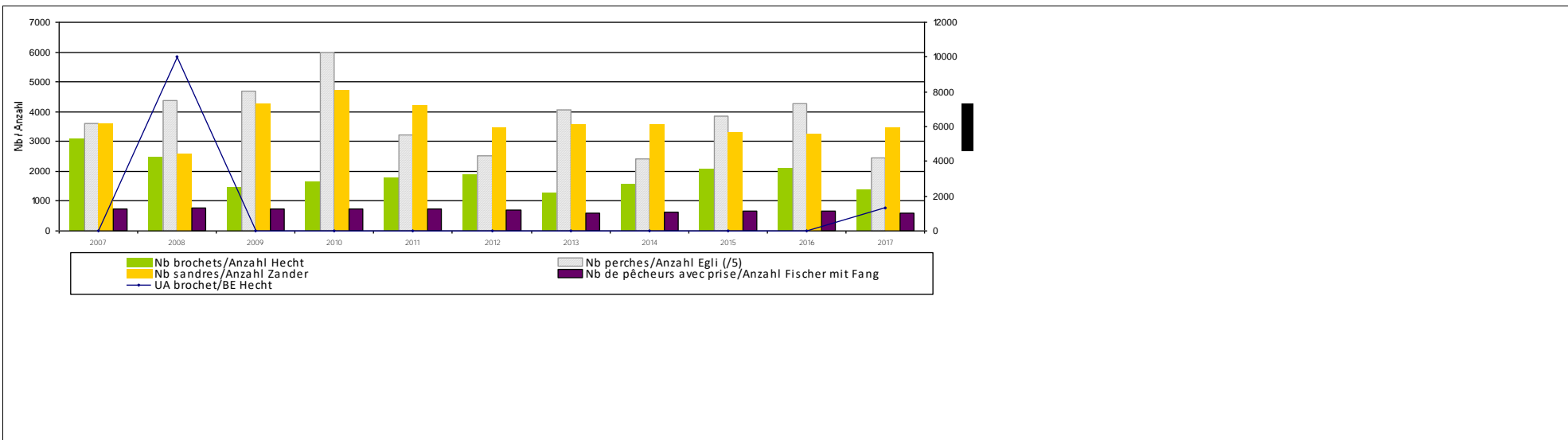


300 Lac de la Gruyère

Infos lacs - pêche

Surface (ha) : 920

Année	Brochet			Perche	Truite		Sandre		Ombre	Autres	Total	Pression
	Repeuplement	Captures	Kg/ha	Captures	Repeuplement (ruis. élev.)	Captures	Captures	Kg/ha	Captures	Captures	Captures	Nb pêcheurs avec prise
2007	0	3'064	6.7	18'067	1'527	17	3'615	4.4	1	3'727	28'491	747
2008	10'000	2'494	5.4	21'916	1'887	17	2'576	3.2	4	2'818	29'825	784
2009	0	1'461	3.2	23'486	0	40	4'278	5.3	0	4'338	33'603	747
2010	0	1'647	3.6	29'912	0	14	4'713	5.8	0	4'764	41'050	747
2011	0	1'785	3.9	16'107	347	46	4'213	5.2	0	4'241	26'392	744
2012	0	1'889	4.1	12'680	96	29	3'462	4.3	0	3'487	21'547	690
2013	0	1'244	2.7	20'314	1'289	55	3'558	4.4	1	3'650	28'822	593
2014	0	1'583	3.4	12'075	749	43	3'585	4.4	1	3'642	20'929	617
2015	0	2'063	4.5	19'175	336	63	3'280	4.0	8	3'496	28'085	682
2016	0	2'085	4.5	21'404	166	39	3'254	4.0	18	16'114	42'914	672
2017	1'320	1'353	2.9	12'263	0	179	3'480	4.3	1	14'842	32'118	596
Moyen.	1'029	1'879	4.1	18'854	582	49	3'638	4.5	3	5'920	30'343	693

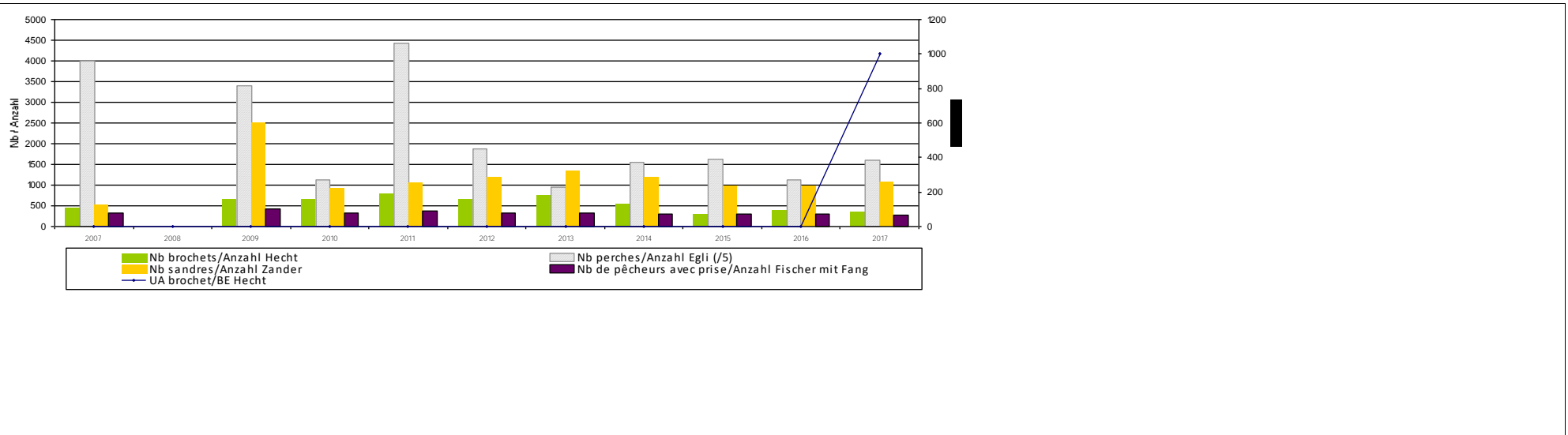


301 Schiffenensee

Informationen See - Fischerei

Fläche (ha) : 420

Jahr	Hecht			Egli	Forelle		Zander		Aesche	Anderen	Total	Fangdruck
	Besatz	Fänge	Kg/ha	Fänge	Besatz (Auszuchtbäche)	Fänge	Fänge	Kg/ha	Fänge	Fänge	Fänge	Anz. Fischer mit Fang
2007	0	455	2.2	20'001	0	19	519	3.5	1	554	21'549	322
2008	0	0	0.0	0	0	0	0	0.0	0	0	0	0
2009	0	647	3.1	16'981	0	20	2'489	16.8	0	2'506	22'643	415
2010	0	652	3.1	5'666	0	15	925	6.3	0	942	8'200	335
2011	0	808	3.8	22'157	0	18	1'045	7.1	0	1'096	25'124	384
2012	0	654	3.1	9'388	0	5	1'206	8.2	0	1'269	12'522	334
2013	0	749	3.6	4'774	0	45	1'353	9.1	0	1'386	8'307	327
2014	0	542	2.6	7'749	0	29	1'211	8.2	0	1'241	10'772	308
2015	0	298	1.4	8'145	0	12	975	6.6	3	993	10'426	291
2016	0	403	1.9	5'604	0	34	987	6.7	0	3'445	10'473	289
2017	1'005	356	1.7	7'989	0	54	1'086	7.3	0	3'909	13'394	273
Mittel	91	506	2.4	9'859	0	23	1'072	7.3	0	1'576	13'037	298

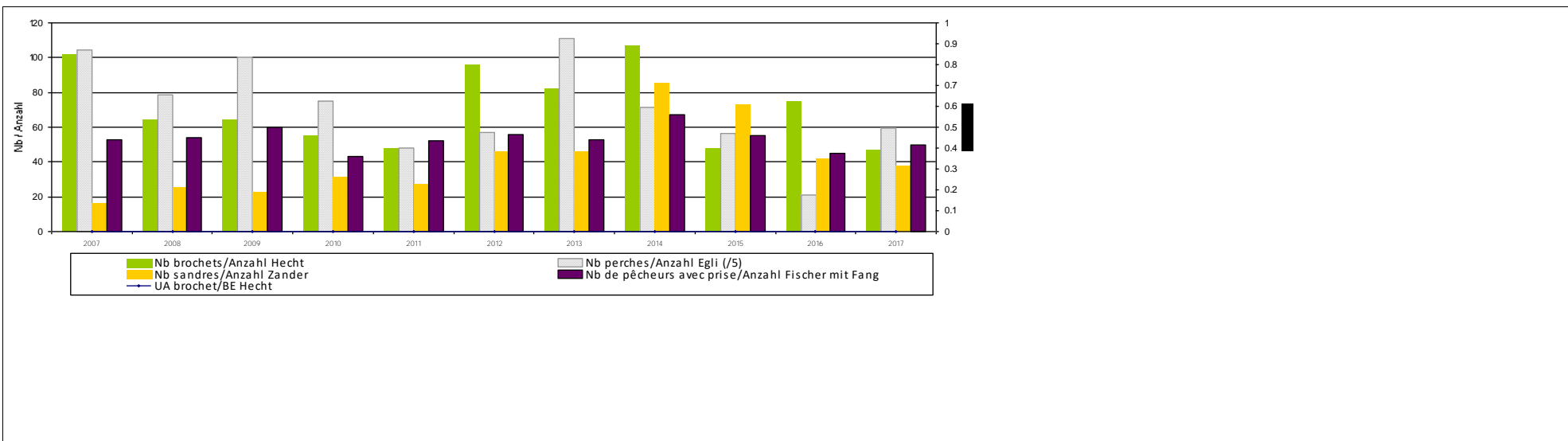


302 Schwarzsee

Informationen See - Fischerei

Fläche (ha) : 49

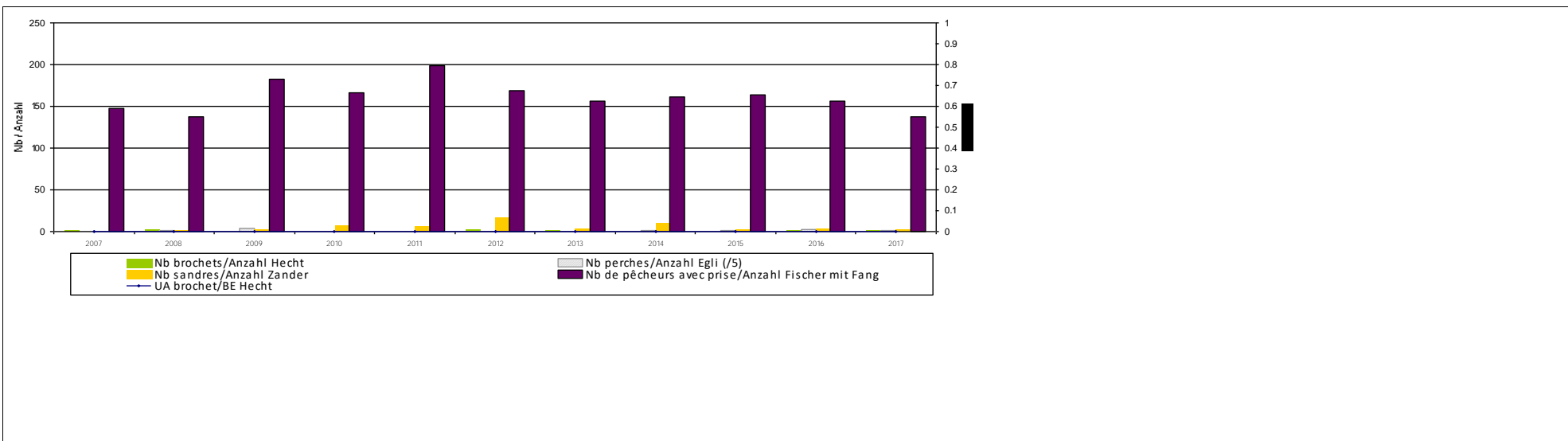
Jahr	Hecht			Egli	Forelle		Zander		Aesche	Anderen	Total	Fangdruck
	Besatz	Fänge	Kg/ha	Fänge	Besatz (Auszuchtfläche)	Fänge	Fänge	Kg/ha	Fänge	Fänge	Fänge	Anz. Fischer mit Fang
2007	0	102	4.2	523	500	2	16	0.7	0	17	660	53
2008	0	64	2.6	393	500	1	25	1.0	0	29	512	54
2009	0	64	2.6	500	0	2	23	0.9	0	23	612	60
2010	0	55	2.2	374	0	3	31	1.3	1	36	500	43
2011	0	48	2.0	239	0	3	27	1.1	0	30	347	52
2012	0	96	3.9	284	0	2	46	1.9	1	52	481	56
2013	0	82	3.3	555	500	3	46	1.9	2	94	782	53
2014	0	107	4.4	357	500	36	85	3.5	1	108	694	67
2015	0	48	2.0	282	500	1	73	3.0	0	83	487	55
2016	0	75	3.1	106	0	7	42	1.7	5	98	333	45
2017	0	47	1.9	297	500	0	38	1.6	0	155	537	50
Mittel	0	72	2.9	355	273	5	41	1.7	1	66	540	53



303 Lac de Lessoc

Surface (ha) : 20

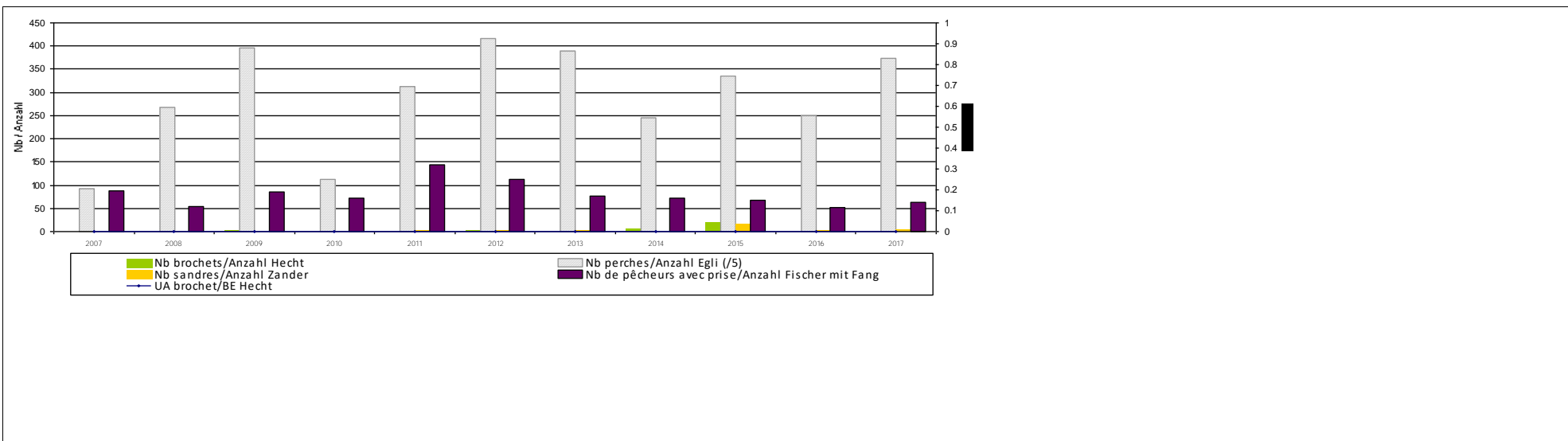
Année	Brochet			Perche	Truite		Sandre		Ombre	Autres	Total	Pression
	Repeuplement	Captures	Kg/ha	Captures	Repeuplement (ruis. élev.)	Captures	Captures	Kg/ha	Captures	Captures	Captures	Nb pêcheurs avec prise
	2007	0	1	0.1	0	2'789	1'804	0	0.0	62	0	1'867
2008	0	2	0.2	6	14'473	1'250	1	0.1	40	1	1'300	138
2009	0	0	0.0	20	12'440	1'906	2	0.2	60	2	1'990	182
2010	0	0	0.0	1	12'871	1'370	7	0.7	37	7	1'422	166
2011	0	0	0.0	1	12'016	1'851	6	0.6	34	6	1'898	199
2012	0	3	0.3	0	11'776	1'411	16	1.6	30	16	1'476	169
2013	0	1	0.1	0	14'850	1'801	4	0.4	30	4	1'840	156
2014	0	0	0.0	6	10'537	1'309	10	1.0	38	20	1'383	161
2015	0	0	0.0	6	9'243	1'693	2	0.2	29	125	1'855	164
2016	0	1	0.1	13	11'804	1'465	4	0.4	22	94	1'599	156
2017	0	1	0.1	8	3'587	1'178	2	0.2	6	52	1'247	137
Moyen.	0	1	0.1	6	10'581	1'549	5	0.5	35	30	1'625	161



305 Lac de Montsalvens

Surface (ha) : 74

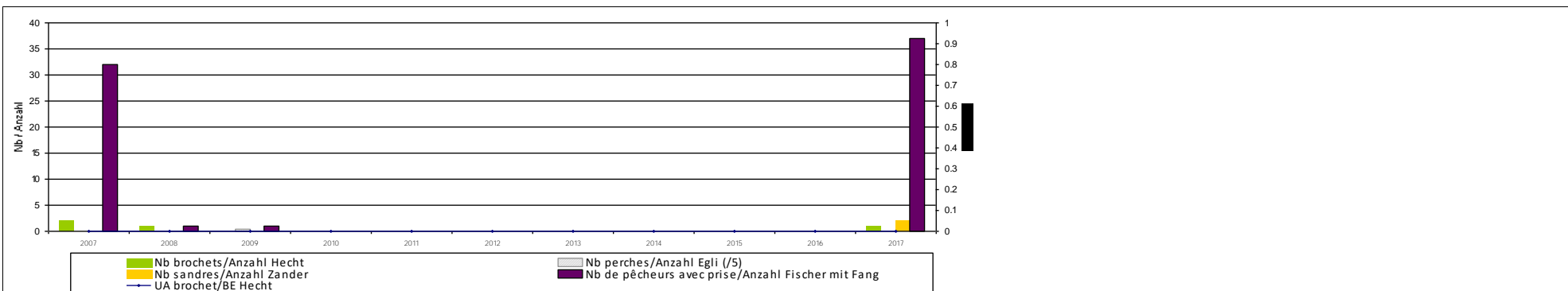
Année	Infos lacs - pêche			Perche	Truite		Sandre		Ombre	Autres	Total	Pression	
	Brochet				Captures	Repeuplement (ruis. élev.)	Captures	Captures					Kg/ha
	Repeuplement	Captures	Kg/ha										
2007	0	0	0.0	466	3'679	390	0	0.0	5	4	865	88	
2008	0	0	0.0	1'339	15'370	177	0	0.0	1	62	1'579	55	
2009	0	2	0.1	1'980	13'950	437	0	0.0	0	23	2'442	86	
2010	0	0	0.0	564	8'650	383	0	0.0	3	24	974	72	
2011	0	1	0.0	1'562	11'520	822	2	0.1	0	35	2'422	145	
2012	0	2	0.1	2'078	11'520	565	2	0.1	1	36	2'684	112	
2013	0	1	0.0	1'950	1'000	176	3	0.1	1	64	2'195	76	
2014	0	6	0.2	1'224	3'826	375	0	0.0	1	103	1'709	73	
2015	0	20	0.5	1'675	15'563	220	16	0.4	0	21	1'952	68	
2016	0	0	0.0	1'244	16'420	114	2	0.1	0	181	1'541	51	
2017	0	1	0.0	1'866	2'340	262	4	0.1	1	68	2'202	63	
Moyen.	0	3	0.1	1'450	9'440	356	3	0.1	1	56	1'870	81	



307 Lac de Pérolles

Surface (ha) : 30

Année	Infos lacs - pêche			Perche	Truite		Sandre		Ombre	Autres	Total	Pression	
	Brochet				Captures	Repeuplement (ruis. élev.)	Captures	Kg/ha					Captures
	Repeuplement	Captures	Kg/ha										
2007	0	2	0.1	0	0	69	0	0.0	0	0	71	32	
2008	0	1	0.1	0	0	0	0	0.0	0	0	1	1	
2009	0	0	0.0	2	0	0	0	0.0	0	0	2	1	
2010	0	0	0.0	0	0	0	0	0.0	0	0	0	0	
2011	0	0	0.0	0	0	0	0	0.0	0	0	0	0	
2012	0	0	0.0	0	0	0	0	0.0	0	0	0	0	
2013	0	0	0.0	0	0	0	0	0.0	0	0	0	0	
2014	0	0	0.0	0	0	0	0	0.0	0	0	0	0	
2015	0	0	0.0	0	0	0	0	0.0	0	0	0	0	
2016	0	0	0.0	0	0	0	0	0.0	0	0	0	0	
2017	0	1	0.1	0	0	79	2	0.1	0	2	84	37	
Moyen.	0	0	0.0	0	0	13	0	0.0	0	0	14	6	



308 Lac de Lussy

Infos lacs - pêche

Surface (ha) : 3.4

Année	Brochet			Perche	Truite		Sandre		Ombre	Autres	Total	Pression
	Repeuplement	Captures	Kg/ha	Captures	Repeuplement (ruis. élev.)	Captures	Captures	Kg/ha	Captures	Captures	Captures	Nb pêcheurs avec prise
2007	0	11	6.5	2	0	6	0	0.0	0	0	19	10
2008	0	6	3.5	1	0	9	0	0.0	0	2	18	8
2009	0	8	4.7	11	0	0	0	0.0	0	3	22	8
2010	0	16	9.4	14	0	0	0	0.0	0	1	31	12
2011	0	17	10.0	6	0	0	0	0.0	0	0	23	14
2012	0	6	3.5	4	0	0	0	0.0	0	0	10	6
2013	0	5	2.9	6	0	1	0	0.0	0	0	12	10
2014	0	10	5.9	9	0	0	0	0.0	0	0	19	9
2015	0	12	7.1	12	0	0	0	0.0	0	0	24	5
2016	0	13	7.6	12	0	0	0	0.0	0	4	29	6
2017	0	12	7.1	18	0	0	0	0.0	0	16	46	9
Moyen.	0	11	6.2	9	0	1	0	0.0	0	2	23	9

