

A1 - Capture par espèces et pression de pêche - Ensemble des captures (nombre) Fangergebniss pro Art und Fischdruck - Gesamtfangergebnis

Année / Jahr 2019		Captures / Fänge				Alevinage / Besatz				Captures (pas d'alevinage systématique pour ces espèces) Fangergebnisse (kein systematischer Besatz für diese Arten)							Total	
Cours d'eau et lacs / Gewässer	Surface (ha) Fläche (ha)	Truite Forelle	Ombre Aesche	Brochet Hecht	Sandre Zander	Truite Forelle	Ombre Aesche	Brochet Hecht	Sandre Zander	Arc-en-ciel Regenb.	Perche Egli	Silure Wels	Carpe Karpfen	Tanche Schleie	Barbeau Barbe	Chevaine Alet	Captures Fänge	Alevinage Besatz
277 - Corjon	0.34	34	0	0	0	0	0	0	0	0	0	0	0	0	0	0	34	0
278 - Tatrel	0.68	11	0	0	0	1'200	0	0	0	0	0	0	0	0	0	0	11	1'200
280 - Biordaz	0.33	1	0	0	0	600	0	0	0	0	0	0	0	0	0	0	1	600
281 - Corbéron	0.20	0	0	0	0	800	0	0	0	0	0	0	0	0	0	0	0	800
282 - Canal de la Broye	13.45	0	0	60	11	0	0	0	0	0	695	2	17	21	0	0	806	0
Total	376.90	5'921	49	105	27	174'987	0	0	0	92	1'207	3	26	22	17	181	7'650	174'987
300 - Lac de la Gruyère	920.00	37	1	773	2'409	2'650	0	4'100	0	3	16'282	2	0	3	0	498	20'008	6'750
301 - Schiffenensee	420.00	0	0	594	838	0	0	4'100	0	0	3'718	1	4	0	6	119	5'280	4'100
302 - Schwarzsee	49.00	0	0	31	8	500	0	0	0	0	94	0	0	0	0	0	133	500
303 - Lac de Lessoc	20.00	889	1	0	3	14'792	0	0	0	7	1	0	0	0	0	0	901	14'792
305 - Lac de Montsalvens	74.00	205	0	6	0	19'600	0	0	0	1	2'477	0	0	0	0	41	2'730	19'600
307 - Lac de Pérolles	30.00	39	1	0	0	0	0	0	0	2	1	0	0	0	0	7	50	0
308 - Lac de Lussy	3.40	0	0	7	0	0	0	0	0	0	29	0	0	0	0	0	36	0
Total	1'516.40	1'170	3	1'411	3'258	37'542	0	8'200	0	13	22'602	3	4	3	6	665	29'138	45'742
Total de tous les cours d'eau et lacs Total Gewässer	1'893.30	7'091	52	1'516	3'285	212'529	0	8'200	0	105	23'809	6	30	25	23	846	36'788	220'729

A2 - Capture par espèces et pression de pêche - Ensemble des captures (poids) Fangergebniss pro Art und Fischdruck - Gesamtfangergebnis (Gewicht)

Année / Jahr	Poids en kilos / Gewicht in Kg												Total	
	Cours d'eau et lacs / Gewässer	Surface (ha) Fläche (ha)	Truite Forelle	Arc-en-ciel Regenb.	Ombre Aesche	Brochet Hecht	Sandre Zander	Perche Egli	Silure Wels	Carpe Karpfen	Tanche Schleie	Barbeau Barbe	Chevaine Alet	Kilos
275 - Parimbot	1.2	2	0	0	0	0	0	0	0	0	0	0	2	2.1
277 - Corjon	0.3	5	0	0	0	0	0	0	0	0	0	0	5	14.5
278 - Tatrel	0.7	2	0	0	0	0	0	0	0	0	0	0	2	2.3
280 - Biordaz	0.3	0	0	0	0	0	0	0	0	0	0	0	0	0.4
281 - Corbéron	0.2	0	0	0	0	0	0	0	0	0	0	0	0	0.0
282 - Canal de la Broye	13.4	0	0	0	120	22	70	7	22	17	0	0	257	19.1
Total	376.9	977	16	20	210	54	121	11	34	18	9	72	1'541	4.1
300 - Lac de la Gruyère	920.0	33	3	0	1'453	2'722	1'628	7	0	2	0	199	6'049	6.6
301 - Schiffensee	420.0	0	0	0	1'437	2'380	372	4	5	0	3	48	4'249	10.1
302 - Schwarzsee	49.0	0	0	0	62	16	9	0	0	0	0	0	87	1.8
303 - Lac de Lessoc	20.0	162	1	0	0	6	0	0	0	0	0	0	169	8.5
305 - Lac de Montsalvens	74.0	37	0	0	12	0	248	0	0	0	0	16	314	4.2
307 - Lac de Pérolles	30.0	7	0	0	0	0	0	0	0	0	0	3	11	0.4
308 - Lac de Lussy	3.4	0	0	0	14	0	3	0	0	0	0	0	17	5.0
Total	1'516.4	240	5	1	2'979	5'124	2'260	11	5	2	3	266	10'895	7.2
Total de tous les cours d'eau et lacs Total Gewässer	1'893.3	1'216	21	22	3'189	5'178	2'381	21	39	20	12	338	12'437	6.6



C2 - Evolution prises / repeuplement sur 10 ans par espèces - Pêche fribourgeoise Fangentwicklung / Wiederbevölkerung während 10 Jahren pro Art - Freiburger Fischerei

Années / Jahre	Truite Forelle		Arc-en-ciel Regenbogen		Ombre Aesche		Brochet Hecht		Sandre Zander		Perche Egli		Silure Wels		Carpe Karpfen		Tanche Schleie		Barbeau Barbe		Chevaine Alet	
	Kg	UA / BE	Kg	UA / BE	Kg	UA / BE	Kg	UA / BE	Kg	UA / BE	Kg	UA / BE	Kg	UA / BE	Kg	UA / BE	Kg	UA / BE	Kg	UA / BE	Kg	UA / BE
2009	2'727	223'843	48	0	47	0	4'720	0	12'125	0	4'373	0	39	0	18	0	29	250	8	0	83	0
2010	2'134	218'131	48	0	41	0	4'996	0	8'083	0	3'730	0	28	0	18	0	18	0	11	0	62	0
2011	2'053	201'049	36	0	35	0	5'633	0	7'870	0	4'106	0	42	0	52	0	15	0	5	0	64	0
2012	1'896	215'606	39	0	40	0	5'570	0	7'483	0	2'509	0	53	0	21	0	34	0	7	0	74	0
2013	2'150	250'142	47	0	38	0	4'573	0	7'993	15'000	2'802	0	18	0	53	0	19	0	0	0	88	0
2014	2'467	239'312	39	0	41	0	4'738	0	7'722	0	2'410	0	28	0	17	0	9	0	0	0	86	0
2015	1'995	253'996	38	0	36	0	5'014	0	6'701	0	3'055	0	39	0	38	0	20	0	7	0	80	0
2016	1'996	258'651	77	0	40	0	5'359	0	6'776	0	2'962	0	105	0	78	0	21	0	20	0	334	0
2017	1'876	218'576	16	0	33	0	3'723	2'325	7'159	0	2'322	0	63	0	77	0	26	0	9	0	396	0
2018	1'417	218'051	37	0	29	0	3'877	0	7'265	0	2'716	0	35	0	97	0	50	0	16	0	246	0
2019	1'216	212'529	21	0	22	0	3'189	8'200	5'178	0	2'381	0	21	0	39	0	20	0	12	0	338	0
Moyenne sur 10 ans Durchschnitt für 10 Jahre	1'993	228'171	40	0	37	0	4'672	957	7'669	1'364	3'033	0	43	0	46	0	24	23	8	0	168	0

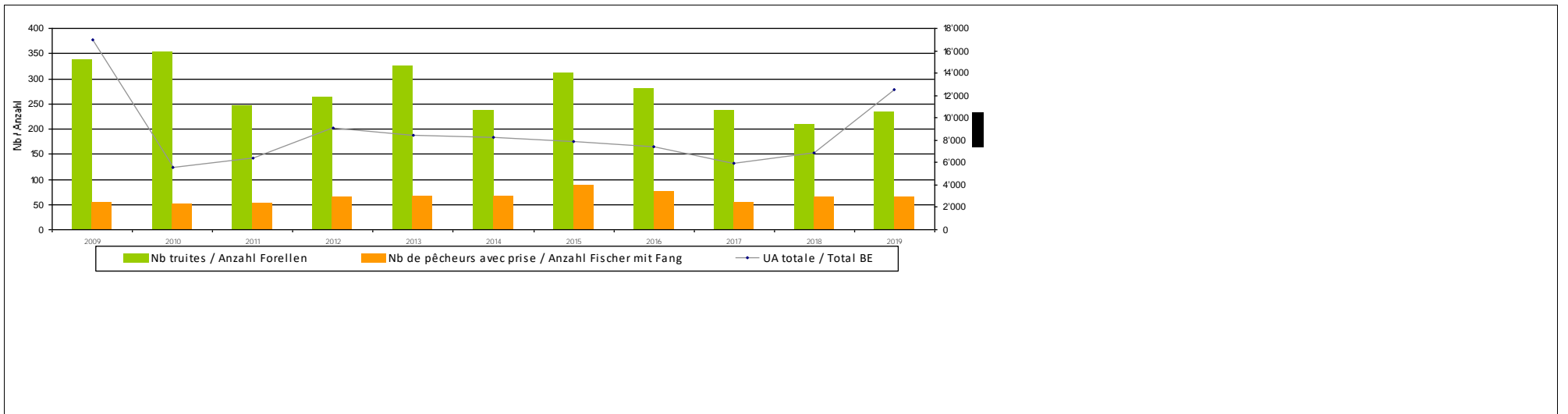
100 Sarine 0

Informationen Wasserlauf - Fischerei

Länge (m) :

Fläche (ha) : 7.5

Jahr	Forelle								Nr des Auszuchtbaes	BE des AB	Total BE	Andere gefischte Arten					Total Fänge	Anz. Fischer mit Fang
	BE direkt Besatz	Brü	Vor	Som	Jun	Mas	Eie.	Ver				Forelle	Aesche	Hecht	Egli	Anderes		
2009	3'730			x					40204 40409 80208	13'257	16'987	338	2	3	14	1	358	56
2010	4'000			x					40204	1'607	5'607	354	9	3	115	4	485	51
2011	2'590			x					40204	3'811	6'401	248	8	1	113	1	371	53
2012	2'586			x					40204 40409	6'552	9'138	264	20	6	35	2	327	66
2013	4'000			x					40204 40409	4'433	8'433	325	8	1	33	11	378	69
2014	2'000			x					40204 40409	6'300	8'300	237	11	2	26	0	276	69
2015	4'000			x					40204	3'872	7'872	311	8	11	110	93	533	89
2016	3'000			x					40204 40409	4'389	7'389	281	16	1	56	8	362	77
2017	2'700			x					40204 40409	3'251	5'951	238	5	0	40	18	301	56
2018	3'000			x					40204 40210 40409	3'874	6'874	211	7	3	385	63	669	66
2019	9'000			x					40107 40204 40210 40409	3'514	12'514	236	9	8	27	30	310	66
Mittel	3'691									4'987	8'679	277	9	4	87	21	397	65



101 Sarine 1

Infos cours d'eau - pêche

Longueur (m) :

Surface (ha) : 19.91

Alevinage direct

Ruisseau d'élevage

Total

Captures

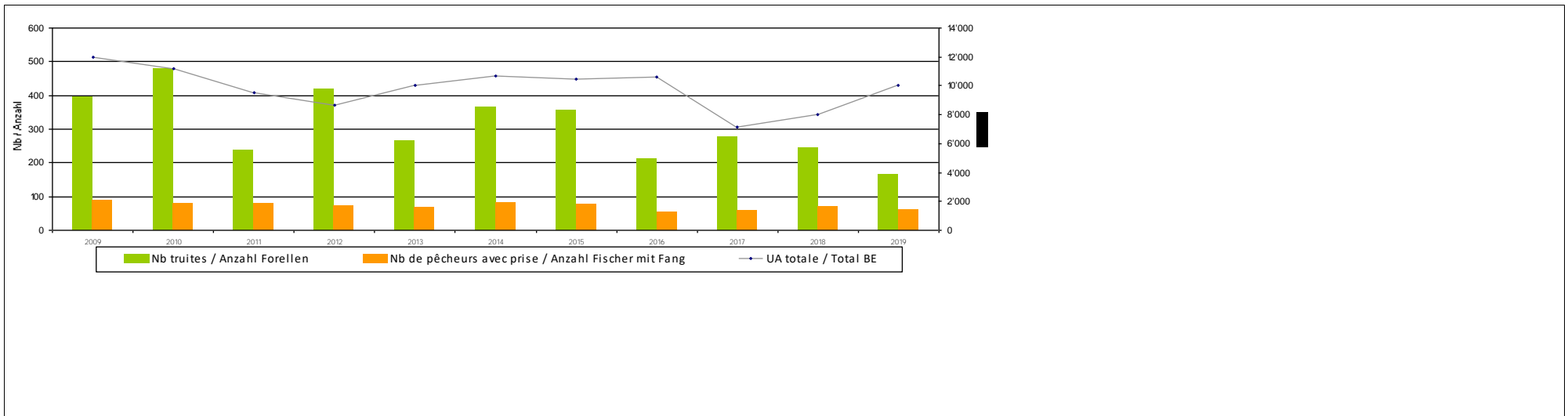
Truite

Autres espèces pêchées

Total

Pression

Année	Truite								Autres espèces pêchées					Total	Pression			
	UA alev. direct	Ale	Pre	Est	Juv	Adu	Oeu	Aut	No du ruisseau d'élevage	UA des RE	UA totale	Truite	Ombre			Brochet	Perche	Autres
2009	9'090			x					40205 80404	2'908	11'998	396	37	26	99	44	602	91
2010	10'001				x				40204 40205	1'201	11'202	479	26	9	27	31	572	81
2011	8'620			x					40205	937	9'557	239	33	22	196	17	507	81
2012	8'620			x					40205	11	8'631	422	38	12	270	10	752	73
2013	10'000			x					40205	10	10'010	265	22	53	13	28	381	67
2014	10'000			x	x				40205	700	10'700	365	29	5	121	41	561	85
2015	10'001			x	x				40205	451	10'452	357	20	1	56	1	435	77
2016	10'001				x				40205	605	10'606	213	18	5	97	141	474	56
2017	6'667			x					40205	482	7'149	277	24	6	22	93	422	59
2018	7'500				x				40205	528	8'028	245	20	10	17	112	404	70
2019	10'000			x					-	0	10'000	167	19	24	11	254	475	63
Moyen.	9'136									712	9'848	311	26	16	84	70	508	73



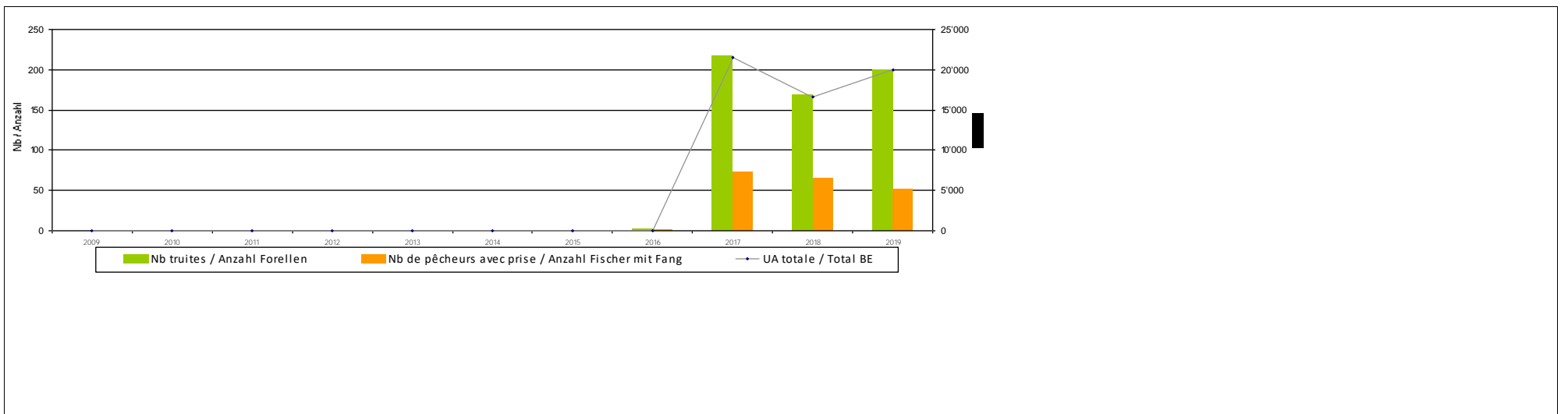
102 Sarine 2

Infos cours d'eau - pêche

Longueur (m) :

Surface (ha) : 27.52

Année	Alevinage direct								Ruisseau d'élevage			Total	Captures					Total	Pression
	Truite								Autres espèces pêchées					Total	Pression				
	UA alev. direct	Ale	Pre	Est	Juv	Adu	Oeu	Aut	No du ruisseau d'élevage	UA des RE	UA totale	Truite	Ombre	Brochet	Perche	Autres	Captures totales	Nb pêcheurs avec prise	
2009	0								-	0	0	0	0	0	0	0	0	0	
2010	0								-	0	0	0	0	0	0	0	0	0	
2011	0								-	0	0	0	0	0	0	0	0	0	
2012	0								-	0	0	0	0	0	0	0	0	0	
2013	0								-	0	0	0	0	0	0	0	0	0	
2014	0								-	0	0	0	0	0	0	0	0	0	
2015	0								-	0	0	0	0	0	0	0	0	0	
2016	0								-	0	0	2	0	0	0	0	2	1	
2017	21'510				x				-	0	21'510	218	10	5	1	52	286	73	
2018	16'670			x					-	0	16'670	169	12	4	3	8	196	66	
2019	20'000			x					-	0	20'000	200	3	0	0	19	222	52	
Moyen.	5'289									0	5'289	54	2	1	0	7	64	17	



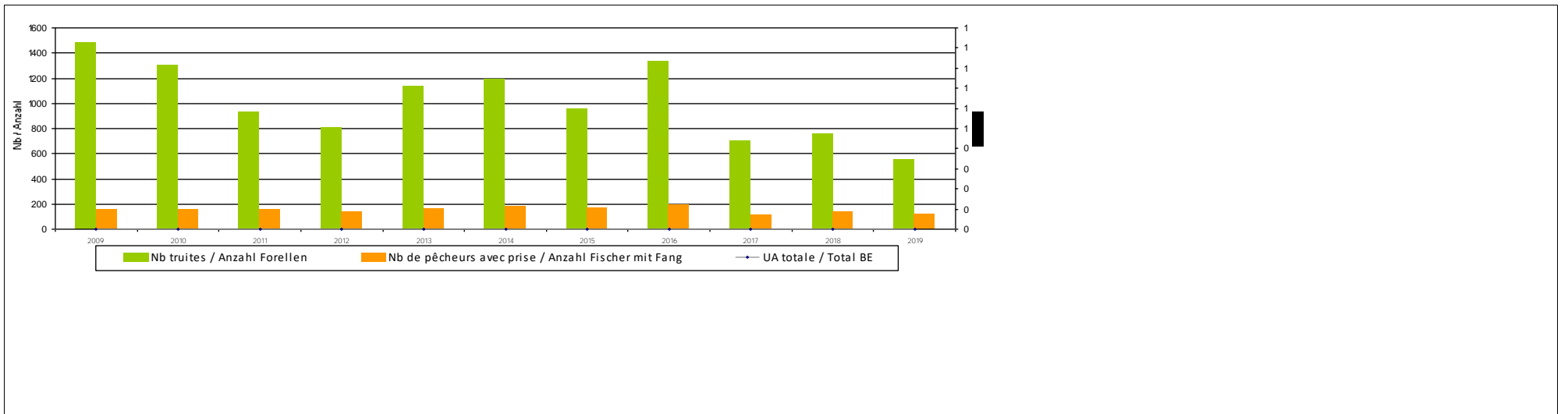
103 Sarine 3

Infos cours d'eau - pêche

Longueur (m) :

Surface (ha) : 27.57

Année	Alevinage direct								Ruisseau d'élevage			Total	Captures					Total	Pression
	Truite								Autres espèces pêchées					Total	Pression				
	UA alev. direct	Ale	Pre	Est	Juv	Adu	Oeu	Aut	No du ruisseau d'élevage	UA des RE	UA totale	Truite	Ombre	Brochet	Perche	Autres	Captures totales	Nb pêcheurs avec prise	
2009	0								-	0	0	1'481	6	6	30	5	1528	160	
2010	0								-	0	0	1'304	10	2	0	9	1325	160	
2011	0								-	0	0	936	6	3	12	12	969	155	
2012	0								-	0	0	807	9	3	1	2	822	144	
2013	0								-	0	0	1'135	12	2	14	172	1335	165	
2014	0								-	0	0	1'194	16	5	4	206	1425	183	
2015	0								-	0	0	955	6	43	15	96	1115	172	
2016	0								-	0	0	1'340	11	59	32	163	1605	198	
2017	0								-	0	0	698	6	5	2	52	763	116	
2018	0								-	0	0	760	9	10	8	25	812	144	
2019	0								-	0	0	555	8	1	2	39	605	124	
Moyen.	0									0	0	1'015	9	13	11	71	1119	156	



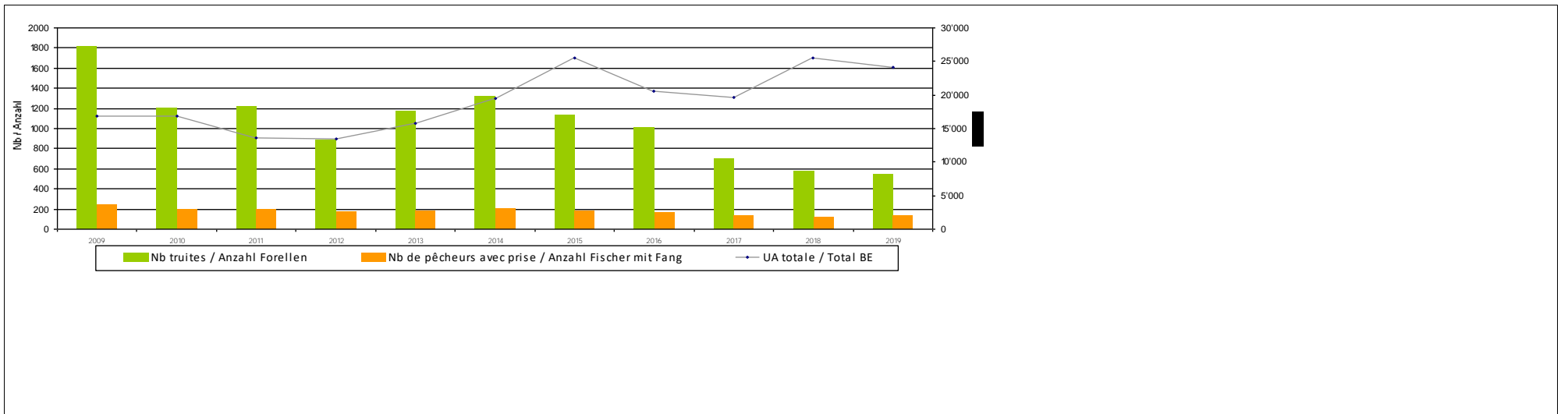
104 Sarine 4

Infos cours d'eau - pêche

Longueur (m) :

Surface (ha) : 42.51

Année	Alevinage direct								Ruisseau d'élevage	Total	Captures					Total	Pression	
	Truite								Autres espèces pêchées									
	UA alev. direct	Ale	Pre	Est	Juv	Adu	Oeu	Aut	No du ruisseau d'élevage	UA des RE	UA totale	Truite	Ombre	Brochet	Perche	Autres	Captures totales	Nb pêcheurs avec prise
2009	15'283	x		x	x				40301 40305 40316 80309	1'554	16'837	1'812	16	0	0	13	1841	250
2010	16'384	x		x	x				40313 40314	405	16'789	1'209	20	1	15	12	1257	201
2011	12'661	x		x					40305 40316	1'006	13'667	1'213	12	1	0	2	1228	200
2012	12'271	x		x					40305 40316	1'214	13'485	882	8	0	2	2	894	176
2013	14'246	x	x	x	x		x		40305 40316	1'518	15'763	1'175	19	0	1	72	1267	182
2014	15'919	x		x	x		x		30331 40301 40305 40316 40317	3'627	19'546	1'323	9	1	21	8	1362	204
2015	23'436	x	x	x	x		x		40301 40305 40316	2'077	25'512	1'132	12	0	42	5	1191	189
2016	20'605	x		x	x		x		-	0	20'605	1'010	10	2	14	14	1050	164
2017	18'403			x	x		x		30331 40305	1'273	19'675	701	7	2	8	15	733	136
2018	25'500			x	x		x		-	0	25'500	580	5	3	51	19	658	123
2019	23'650			x	x				30331	544	24'194	543	6	0	90	64	703	133
Moyen.	18'032									1'201	19'234	1'053	11	1	22	21	1108	178



105 Sarine 5

Infos cours d'eau - pêche

Longueur (m) :

Surface (ha) :

Alevinage direct

Ruisseau d'élevage

Total

Captures

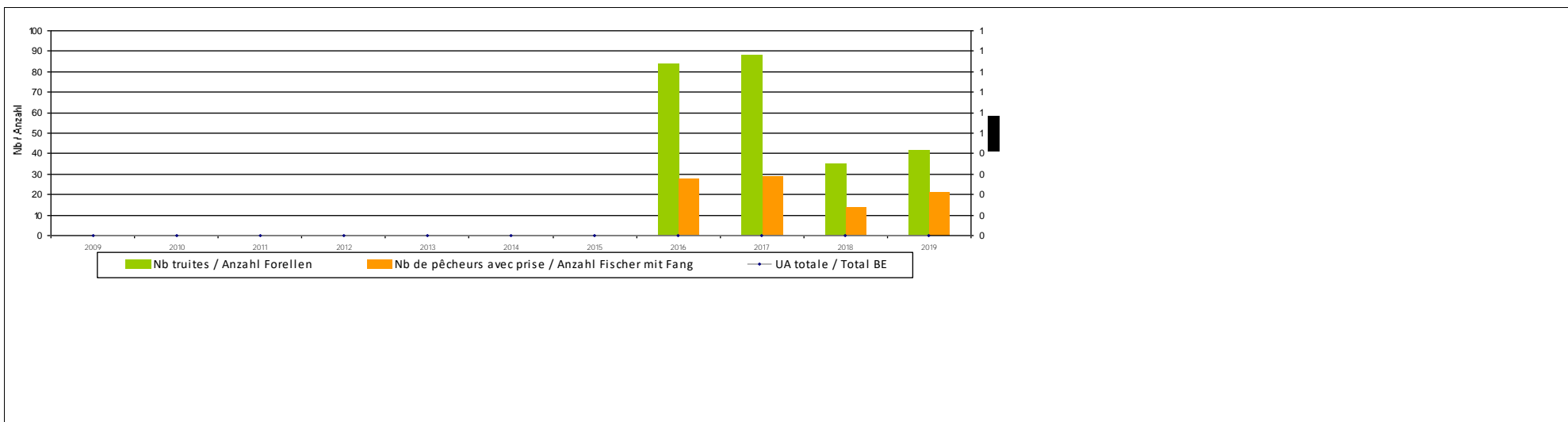
Truite

Autres espèces pêchées

Total

Pression

Année	Truite								Autres espèces pêchées					Total	Pression				
	UA alev. direct	Ale	Pre	Est	Juv	Adu	Oeu	Aut	No du ruisseau d'élevage	UA des RE	UA totale	Truite	Ombre			Brochet	Perche	Autres	Captures totales
2009	0								-	0	0	0	0	0	0	0	0	0	
2010	0								-	0	0	0	0	0	0	0	0	0	
2011	0								-	0	0	0	0	0	0	0	0	0	
2012	0								-	0	0	0	0	0	0	0	0	0	
2013	0								-	0	0	0	0	0	0	0	0	0	
2014	0								-	0	0	0	0	0	0	0	0	0	
2015	0								-	0	0	0	0	0	0	0	0	0	
2016	0								-	0	0	84	0	0	0	0	84	28	
2017	0								-	0	0	88	0	0	0	90	178	29	
2018	0								-	0	0	35	0	0	0	30	65	14	
2019	0								-	0	0	42	1	0	18	30	91	21	
Moyen.	0									0	0	0	23	0	0	2	14	38	8



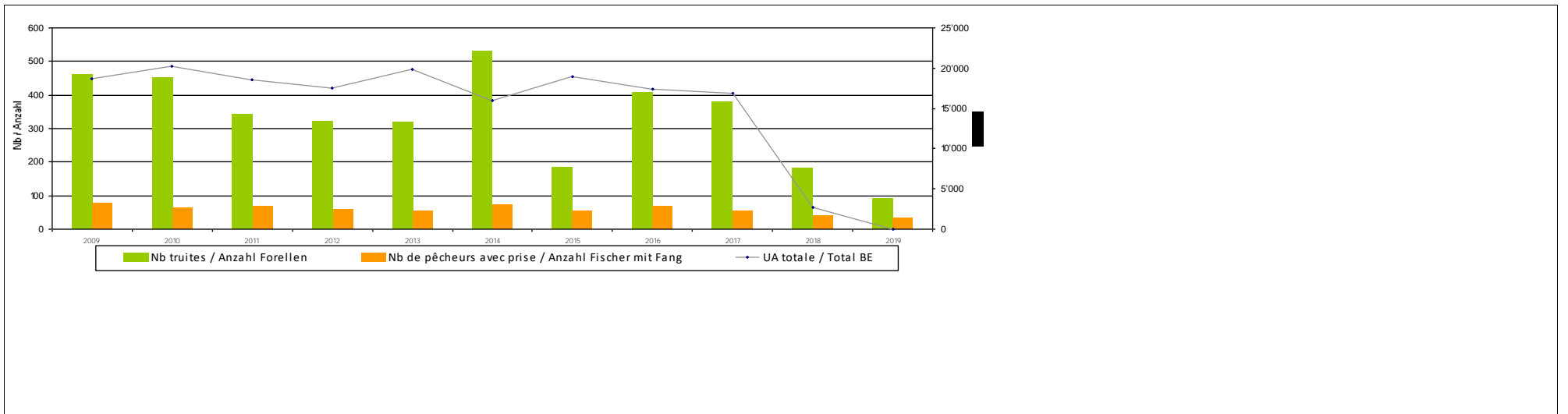
110 Sense

Informationen Wasserlauf - Fischerei

Länge (m) :

Fläche (ha) : 61.6

Jahr	Forelle								Nr des Auszuchtbaes	BE des AB	Total BE	Andere gefischte Arten					Totale Fänge	Anz. Fischer mit Fang
	BE direkt Besatz	Brü	Vor	Som	Jun	Mas	Eie.	Ver				Forelle	Aesche	Hecht	Egli	Anderes		
2009	14'653	x		x					40107 40210 40213	4'081	18'734	461	0	0	0	29	490	78
2010	15'000	x		x					40107 40210 40213 40214	5'267	20'267	451	0	0	0	16	467	66
2011	13'922	x		x					40107 40210 40213 40214	4'598	18'520	342	0	4	65	21	432	69
2012	13'268	x		x					40107 40210 40213	4'295	17'563	321	1	0	0	6	328	59
2013	16'000	x		x					40107 40210 40213	3'873	19'873	319	0	0	0	12	331	56
2014	14'534	x		x					40210 40213	1'458	15'992	533	1	0	0	37	571	75
2015	16'000	x		x					40107 40210 40213	2'885	18'885	187	6	0	0	20	213	55
2016	16'000	x		x					40107 40210	1'411	17'411	407	1	0	0	30	438	68
2017	15'734	x		x					40107 40210	1'148	16'882	380	2	0	0	71	453	55
2018	2'000	x							40107	718	2'718	182	0	0	0	8	190	39
2019	0								-	0	0	94	1	0	0	15	110	33
Mittel	12'465									2'703	15'168	334	1	0	6	24	366	59



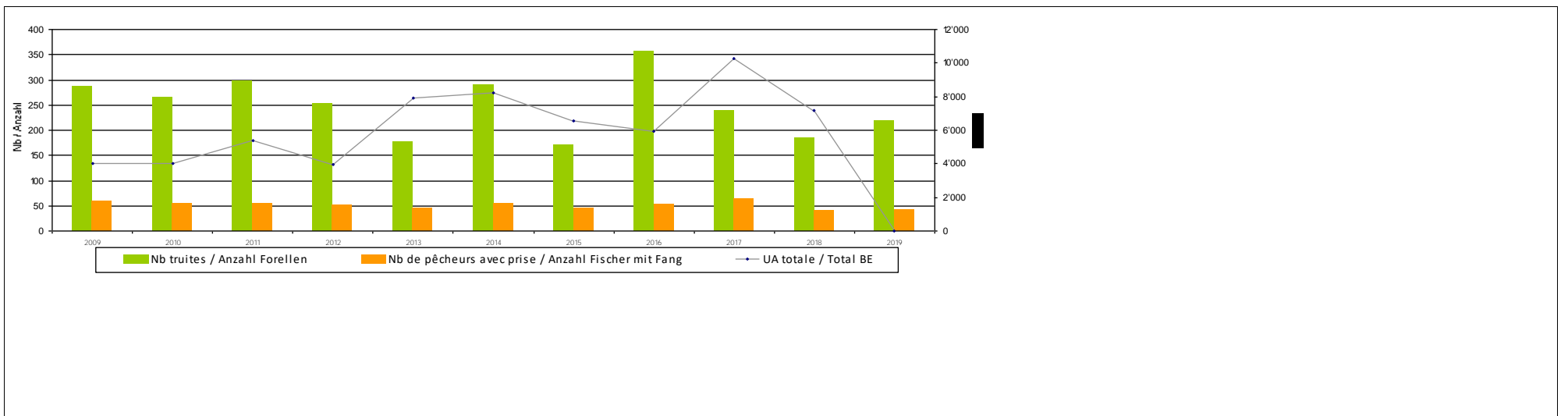
111 Warme Sense

Informationen Wasserlauf - Fischerei

Länge (m) :

Fläche (ha) : 3.78

Jahr	Forelle								Nr des Auszuchtbaes	BE des AB	Total BE	Andere gefischte Arten					Totale Fänge	Anz. Fischer mit Fang
	BE direkt Besatz	Brü	Vor	Som	Jun	Mas	Eie.	Ver				Forelle	Aesche	Hecht	Egli	Anderes		
2009	4'039	x		x					-	0	4'039	286	0	4	23	1	314	60
2010	4'000	x		x					-	0	4'000	267	0	0	0	0	267	55
2011	4'191	x		x					40214	1'221	5'412	299	0	0	0	3	302	56
2012	3'928	x		x					-	0	3'928	253	0	1	8	8	270	51
2013	6'000		x	x					40214	1'926	7'926	178	0	2	1	0	181	45
2014	6'000		x	x					40214	2'210	8'210	290	0	0	7	0	297	56
2015	6'000		x	x					40214	552	6'552	172	1	0	15	10	198	45
2016	4'400	x		x					40214	1'537	5'937	356	0	1	0	11	368	53
2017	9'200	x		x					40214	1'083	10'283	239	0	2	0	18	259	63
2018	6'000		x	x					40214	1'164	7'164	185	0	1	0	10	196	42
2019	0								-	0	0	218	0	0	2	4	224	43
Mittel	4'887									881	5'768	249	0	1	5	6	261	52



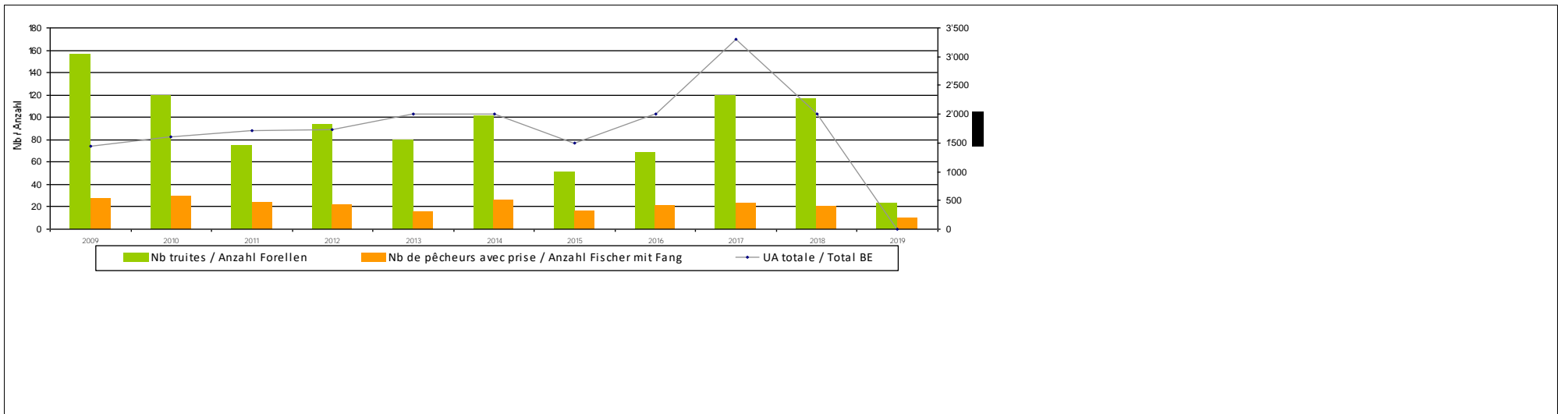
112 Kalte Sense

Informationen Wasserlauf - Fischerei

Länge (m) :

Fläche (ha) : 4.06

Jahr	Direktbesatz								Auszuchtbäche		Total	Fänge					Total	Fangdruck
	BE direkt Besatz	Brü	Vor	Som	Jun	Mas	Eie.	Ver	Nr des Auszuchtbaehes	BE des AB	Total BE	Forelle	Aesche	Hecht	Egli	Anderes	Totale Fänge	Anz. Fischer mit Fang
2009	1'450			x					-	0	1'450	157	0	0	0	0	157	28
2010	1'600			x					-	0	1'600	120	0	0	0	0	120	30
2011	1'720			x					-	0	1'720	75	0	0	0	0	75	24
2012	1'724			x					-	0	1'724	94	0	0	0	3	97	22
2013	2'000			x			x		-	0	2'000	80	0	0	0	0	80	16
2014	2'000			x			x		-	0	2'000	101	0	0	0	0	101	26
2015	1'500				x		x		-	0	1'500	51	0	0	0	6	57	17
2016	2'000			x			x		-	0	2'000	69	2	0	1	4	76	21
2017	3'300			x			x		-	0	3'300	120	0	0	0	0	120	23
2018	2'000			x			x		-	0	2'000	117	0	0	0	0	117	20
2019	0								-	0	0	23	0	0	0	3	26	10
Mittel	1'754									0	1'754	92	0	0	0	1	93	22





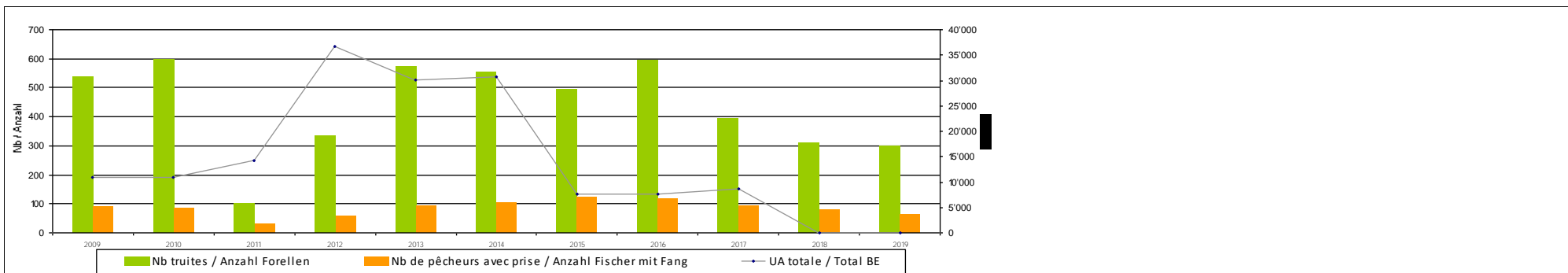
120 Glâne inférieure

Infos cours d'eau - pêche

Longueur (m) :

Surface (ha) : 23.15

Année	Alevinage direct								Ruisseau d'élevage	Total	Captures					Total	Pression	
	Truite								Autres espèces pêchées									
	UA alev. direct	Ale	Pre	Est	Juv	Adu	Oeu	Aut	No du ruisseau d'élevage	UA des RE	UA totale	Truite	Ombre	Brochet	Perche	Autres	Captures totales	Nb pêcheurs avec prise
2009	11'020			x	x				-	0	11'020	536	0	0	0	12	548	89
2010	11'000			x	x				-	0	11'000	599	1	0	0	0	600	87
2011	14'220			x					-	0	14'220	101	0	0	0	0	101	34
2012	36'724			x	x				-	0	36'724	336	0	0	1	0	337	59
2013	30'100			x					-	0	30'100	573	0	0	0	779	1352	94
2014	30'587			x	x	x	x		30336	136	30'723	556	0	0	0	712	1268	103
2015	7'673			x			x		-	0	7'673	493	0	4	0	2'038	2535	121
2016	7'673			x					-	0	7'673	596	0	1	0	865	1462	118
2017	8'600			x					-	0	8'600	395	0	1	0	357	753	94
2018	0								-	0	0	309	0	0	0	460	769	80
2019	0								-	0	0	301	2	1	3	158	465	66
Moyen.	14'327									12	14'339	436	0	1	0	489	926	86



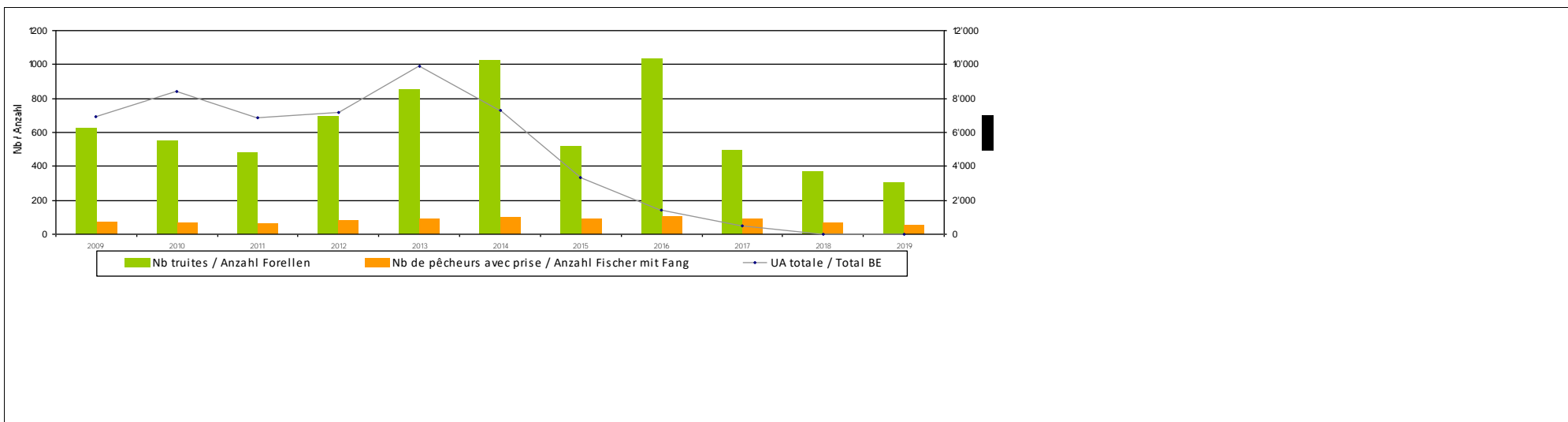
121 Glâne supérieure

Infos cours d'eau - pêche

Longueur (m) :

Surface (ha) : 11.04

Année	Alevinage direct								Ruisseau d'élevage	Total	Captures					Total	Pression	
	Truite								Autres espèces pêchées									
	UA alev. direct	Ale	Pre	Est	Juv	Adu	Oeu	Aut	No du ruisseau d'élevage	UA des RE	UA totale	Truite	Ombre	Brochet	Perche	Autres	Captures totales	Nb pêcheurs avec prise
2009	6'360			x					80510	544	6'904	622	0	0	30	2	654	77
2010	7'000			x	x				40601	1'384	8'384	551	0	0	0	0	551	69
2011	6'030			x					40601	855	6'885	480	0	0	0	3	483	63
2012	6'034			x					40601	1'137	7'171	694	0	0	0	2	696	83
2013	8'100		x		x				40503 40601	1'786	9'886	856	0	0	0	409	1265	95
2014	4'670			x					30333 40502 40601	2'658	7'328	1'026	0	0	0	391	1417	96
2015	3'031			x	x				40506	280	3'310	517	0	0	0	312	829	94
2016	1'283			x					40502	122	1'405	1'031	0	0	0	262	1293	107
2017	0								40502 40503	476	476	494	0	0	0	359	853	92
2018	0								40502	6	6	374	2	0	0	8	384	71
2019	0								-	0	0	302	0	0	0	99	401	56
Moyen.	3'864									841	4'705	632	0	0	3	168	802	82



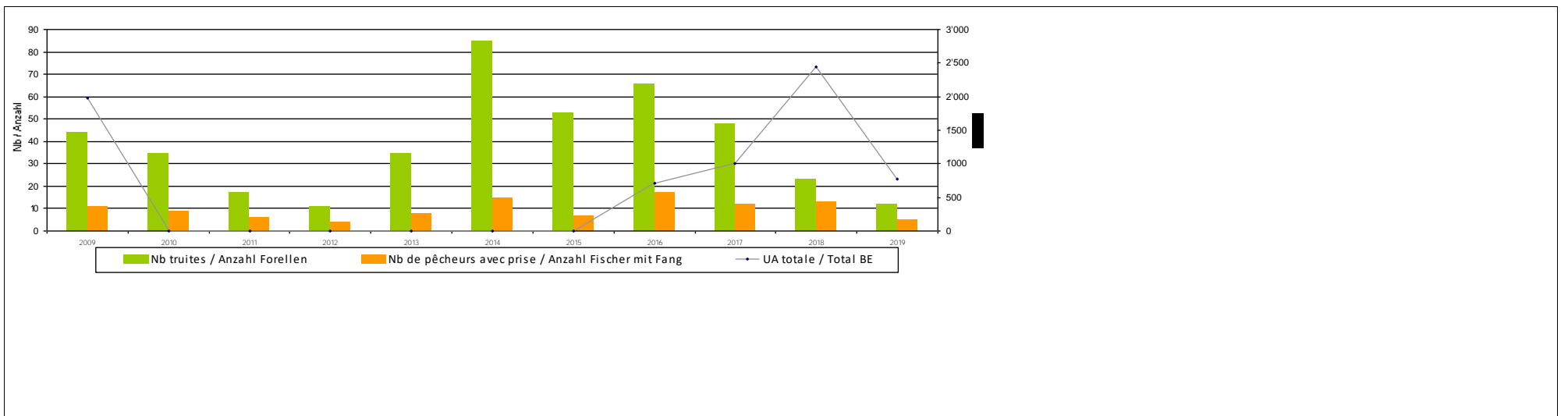
124 Glâney

Infos cours d'eau - pêche

Longueur (m) :

Surface (ha) : 0.89

Année	Alevinage direct								Ruisseau d'élevage			Total	Captures					Total	Pression
	Truite								Autres espèces pêchées					Total	Pression				
	UA alev. direct	Ale	Pre	Est	Juv	Adu	Oeu	Aut	No du ruisseau d'élevage	UA des RE	UA totale	Truite	Ombre	Brochet	Perche	Autres	Captures totales	Nb pêcheurs avec prise	
2009	0								40503 40601	1'985	1'985	44	0	0	0	0	44	11	
2010	0								-	0	0	35	0	0	0	0	35	9	
2011	0								-	0	0	17	0	0	0	0	17	6	
2012	0								-	0	0	11	0	0	0	0	11	4	
2013	0								-	0	0	35	0	0	0	0	35	8	
2014	0								-	0	0	85	1	0	0	1	87	15	
2015	0								-	0	0	53	0	0	0	0	53	7	
2016	0								40503	717	717	66	0	0	0	3	69	17	
2017	1'000			x					-	0	1'000	48	0	0	0	45	93	12	
2018	2'000			x					40503	450	2'450	23	0	0	0	0	23	13	
2019	770			x					-	0	770	12	0	0	0	0	12	5	
Moyen.	343									286	629	39	0	0	0	4	44	10	



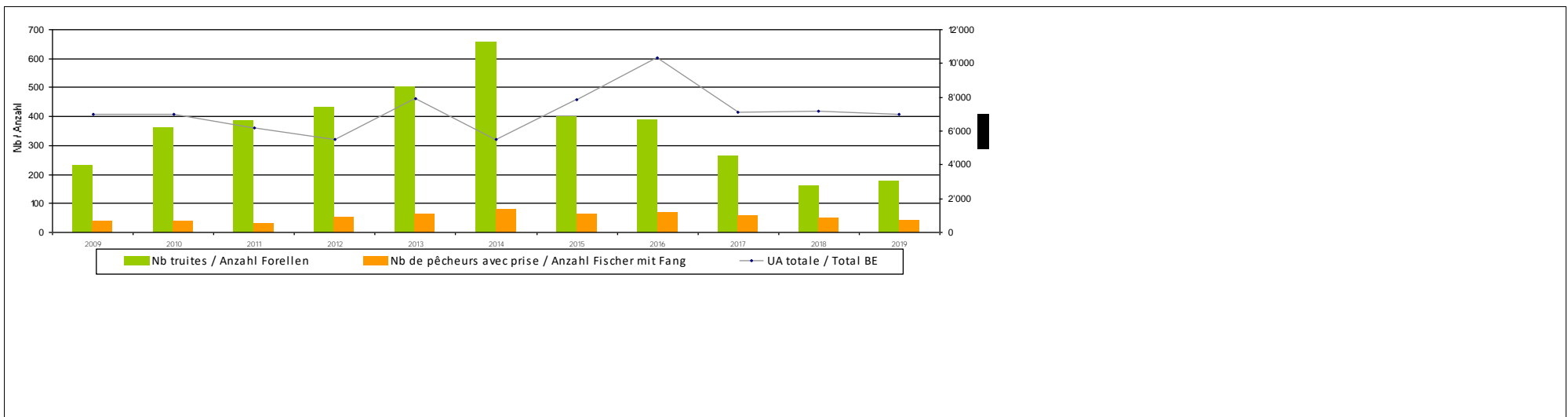
125 Neirigue

Infos cours d'eau - pêche

Longueur (m) :

Surface (ha) : 6.25

Année	Alevinage direct								Ruisseau d'élevage			Total	Captures					Total	Pression
	UA alev. direct	Ale	Pre	Est	Juv	Adu	Oeu	Aut	No du ruisseau d'élevage	UA des RE	UA totale	Traite	Ombre	Brochet	Perche	Autres	Captures totales	Nb pêcheurs avec prise	
2009	6'468	x		x					40509 80512	528	6'996	232	0	0	0	0	232	39	
2010	7'000	x		x	x				-	0	7'000	360	0	0	0	0	360	41	
2011	6'162	x		x					-	0	6'162	385	0	0	0	1	386	34	
2012	5'510	x		x					-	0	5'510	432	0	0	0	5	437	53	
2013	7'900	x	x		x				-	0	7'900	500	0	0	0	220	720	65	
2014	5'335	x		x					40509	184	5'519	655	0	0	0	210	865	78	
2015	7'827	x		x	x				-	0	7'827	399	0	0	0	272	671	66	
2016	10'324	x		x	x				-	0	10'324	391	0	0	0	293	684	70	
2017	7'003	x			x				40509	110	7'113	265	0	0	0	268	533	57	
2018	7'000	x		x					40509	179	7'179	164	0	0	0	106	270	50	
2019	7'003	x			x				-	0	7'003	178	0	0	0	60	238	45	
Moyen.	7'048									91	7'139	360	0	0	0	130	491	54	



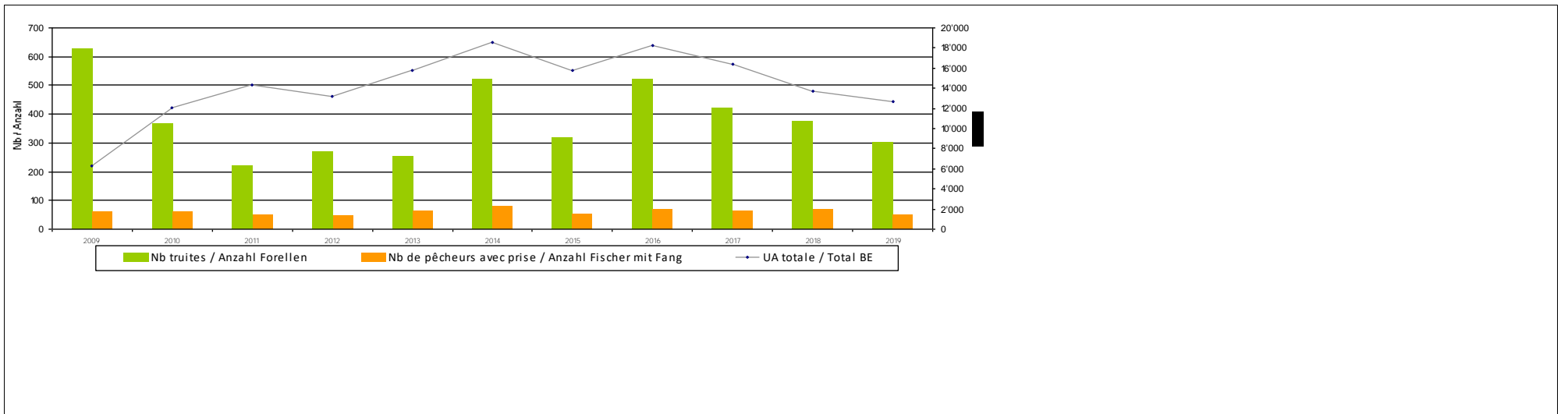
130 Aergera

Informationen Wasserlauf - Fischerei

Länge (m) :

Fläche (ha) : 13.41

Jahr	Forelle								Nr des Auszuchtbaes	BE des AB	Total BE	Andere gefischte Arten					Total Fänge	Anz. Fischer mit Fang
	BE direkt Besatz	Brü	Vor	Som	Jun	Mas	Eie.	Ver				Forelle	Aesche	Hecht	Egli	Anderes		
2009	3'640			x					40202 40203 80217	2'598	6'238	629	0	0	4	0	633	63
2010	7'392			x	x				40101 40102 40103 40105 40108 40202 40203	4'720	12'111	369	0	0	0	0	369	62
2011	8'620			x					40101 40102 40103 40105 40108 40202 40203	5'727	14'347	219	0	0	0	1	220	50
2012	8'620			x					40101 40103 40105 40108 40202 40203	4'563	13'183	269	0	2	0	0	271	47
2013	10'000			x					40101 40102 40103 40105 40108 40202 40203	5'820	15'820	253	0	2	0	0	255	65
2014	10'000			x					40101 40102 40103 40105 40108 40202 40203	8'403	18'553	522	0	0	0	0	522	81
2015	8'900			x	x				40101 40102 40105 40108 40202 40203	7'275	15'724	318	0	0	1	0	319	53
2016	10'500	x		x					40101 40102 40103 40105 40108 40202 40203	7'719	18'219	522	0	0	0	4	526	67
2017	10'000			x					40101 40102 40103 40105 40108 40202 40203	6'364	16'364	423	1	0	0	0	424	66
2018	10'000			x					40101 40102 40105 40108 40202 40203	2'266	13'694	375	0	0	248	3	626	69
2019	10'000			x					40101 40102 40103 40105 40108 40202 40203	2'670	12'670	304	0	0	0	90	394	51
Mittel	8'879									5'284	14'265	382	0	0	23	9	414	61



131 Gérine inférieure

Infos cours d'eau - pêche

Longueur (m) :

Surface (ha) :

Alevinage direct

Ruisseau d'élevage

Total

Captures

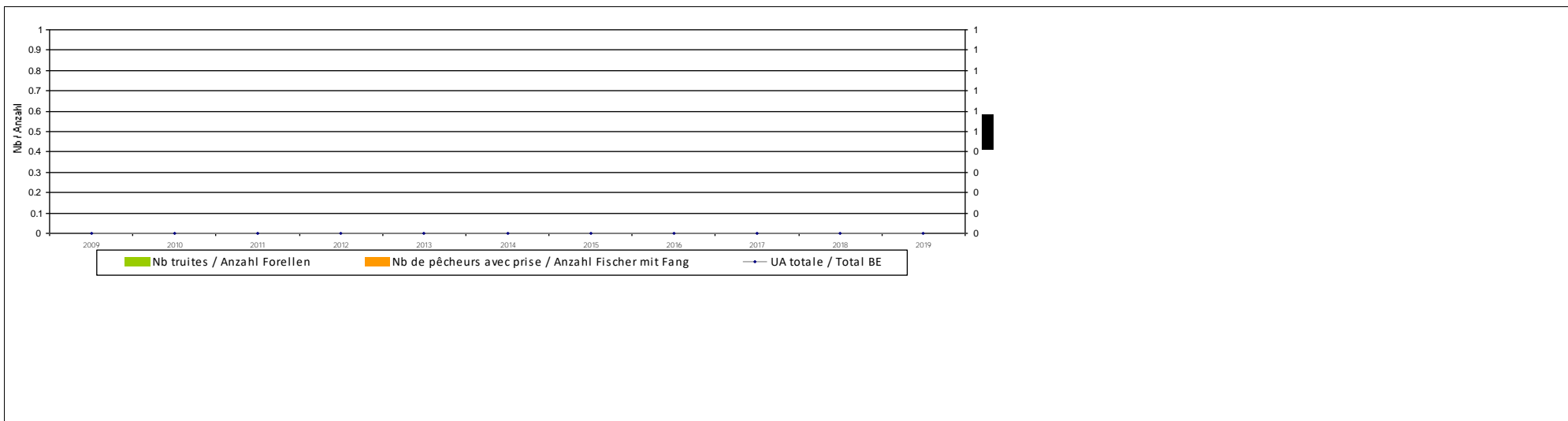
Truite

Autres espèces pêchées

Total

Pression

Année	Truite								Autres espèces pêchées					Total	Pression			
	UA alev. direct	Ale	Pre	Est	Juv	Adu	Oeu	Aut	No du ruisseau d'élevage	UA des RE	UA totale	Truite	Ombre			Brochet	Perche	Autres
2009	0								-	0	0	0	0	0	0	0	0	0
2010	0								-	0	0	0	0	0	0	0	0	0
2011	0								-	0	0	0	0	0	0	0	0	0
2012	0								-	0	0	0	0	0	0	0	0	0
2013	0								-	0	0	0	0	0	0	0	0	0
2014	0								-	0	0	0	0	0	0	0	0	0
2015	0								-	0	0	0	0	0	0	0	0	0
2016	0								-	0	0	0	0	0	0	0	0	0
2017	0								-	0	0	0	0	0	0	0	0	0
2018	0								-	0	0	0	0	0	0	0	0	0
2019	0								-	0	0	0	0	0	0	0	0	0
Moyen.	0								0	0	0	0	0	0	0	0	0	0



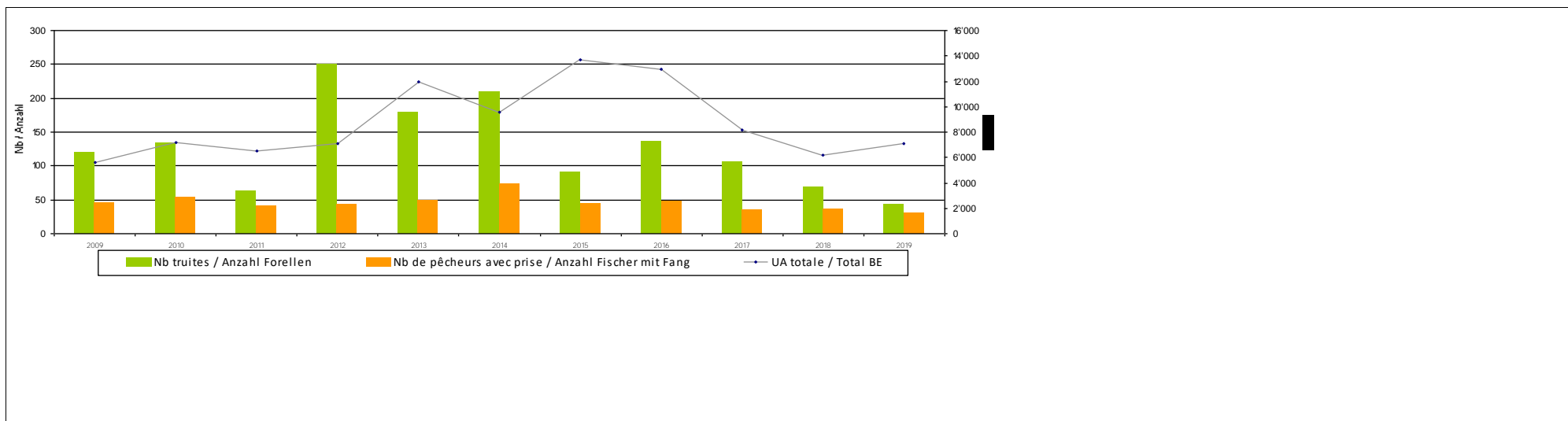
150 Broye inférieure

Infos cours d'eau - pêche

Longueur (m) :

Surface (ha) : 14.9

Année	Alevinage direct								Ruisseau d'élevage			Total	Captures					Total	Pression
	UA alev. direct	Ale	Pre	Est	Juv	Adu	Oeu	Aut	No du ruisseau d'élevage	UA des RE	UA totale	Traite	Ombre	Brochet	Perche	Autres	Captures totales	Nb pêcheurs avec prise	
2009	3'640			x					40605 40612	1'951	5'591	121	1	9	183	48	362	46	
2010	4'000			x					40605 40609 40612	3'184	7'184	134	0	3	65	22	224	54	
2011	3'450			x					40605 40607 40608 40609 40612	3'039	6'489	63	0	3	140	43	249	42	
2012	3'448			x					40605 40607 40608	3'610	7'058	250	0	3	152	1	406	44	
2013	9'000			x					40605 40607 40608 40612	2'934	11'934	180	0	1	90	14	285	49	
2014	5'000			x					40605 40608 40611 40612	4'551	9'551	211	0	1	211	24	447	74	
2015	9'000			x					40605 40607 40608 40612	4'723	13'723	91	0	4	184	10	289	45	
2016	8'010				x				40605 40608 40612 40690	4'903	12'913	136	0	3	129	62	330	48	
2017	4'000			x					40605 40607 40608 40609	4'174	8'174	106	0	4	60	32	202	36	
2018	2'670			x					40513 40605 40608 40612 40690	3'496	6'166	69	0	2	162	57	290	37	
2019	4'000			x					40605 40607 40608 40612	3'122	7'122	43	0	1	201	17	262	31	
Moyen.	5'111									3'608	8'718	128	0	3	143	30	304	46	



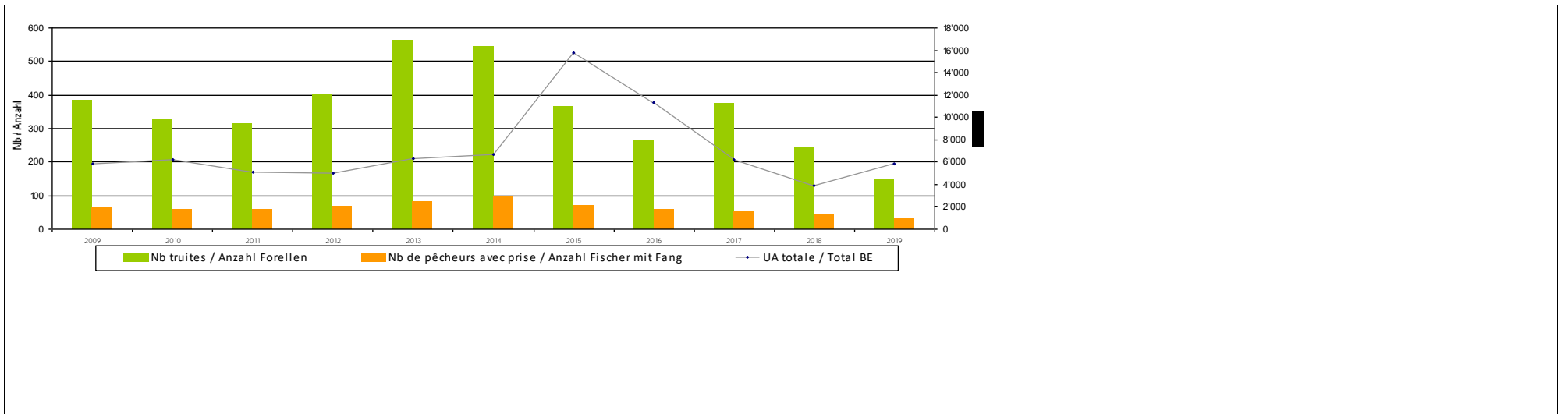
151 Broye moyenne

Infos cours d'eau - pêche

Longueur (m) :

Surface (ha) : 16.06

Année	Alevinage direct								Ruisseau d'élevage		Total	Captures					Total	Pression
	UA alev. direct	Ale	Pre	Est	Juv	Adu	Oeu	Aut	No du ruisseau d'élevage	UA des RE	UA totale	Traite	Ombre	Brochet	Perche	Autres	Captures totales	Nb pêcheurs avec prise
2009	5'270			x					40703	543	5'813	382	0	1	0	11	394	64
2010	5'800			x					40603	420	6'220	328	0	1	1	11	341	58
2011	5'000			x					40703	78	5'078	315	0	1	0	4	320	60
2012	5'000			x					-	0	5'000	401	0	0	0	46	447	68
2013	5'800			x					40703	551	6'351	563	0	1	0	624	1188	82
2014	4'537			x					40603	2'176	6'713	544	0	1	6	375	926	98
2015	15'803			x	x				-	0	15'803	364	0	0	0	156	520	71
2016	8'700				x				40513 40603	2'633	11'333	262	0	1	0	100	363	59
2017	5'800			x					40703	398	6'198	374	14	0	0	26	414	57
2018	3'870			x					-	0	3'870	243	0	0	0	55	298	42
2019	5'805				x				-	0	5'805	150	0	10	0	19	179	35
Moyen.	6'490									618	7'107	357	1	1	1	130	490	63



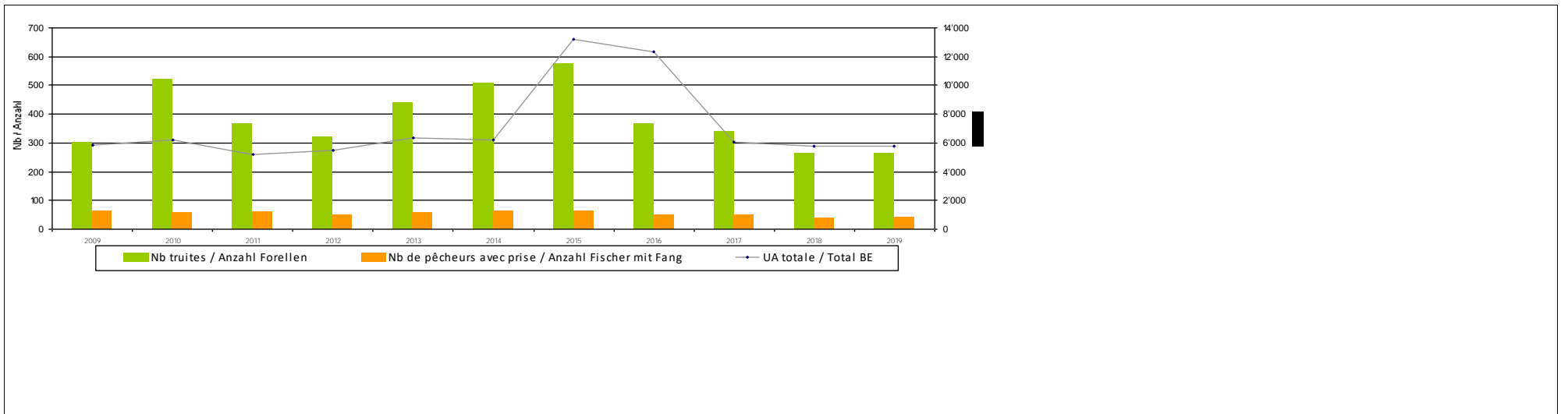
152 Broye supérieure

Infos cours d'eau - pêche

Longueur (m) :

Surface (ha) : 5.93

Année	Alevinage direct								Ruisseau d'élevage			Total	Captures					Total	Pression
	UA alev. direct	Ale	Pre	Est	Juv	Adu	Oeu	Aut	No du ruisseau d'élevage	UA des RE	UA totale	Traite	Ombre	Brochet	Perche	Autres	Captures totales	Nb pêcheurs avec prise	
2009	5'270			x					40702 80701	555	5'825	302	0	0	0	9	311	64	
2010	5'800			x					40702	433	6'233	524	0	0	4	0	528	57	
2011	5'000			x					40702	195	5'195	368	0	0	0	0	368	63	
2012	5'000			x					40702	451	5'451	320	0	0	1	4	325	50	
2013	5'800			x			x		40702	516	6'316	439	0	0	3	0	442	56	
2014	5'800			x			x		40702	438	6'238	510	0	3	21	114	648	65	
2015	11'600			x			x		40601 40702	1'614	13'214	578	0	0	0	60	638	65	
2016	11'805				x		x		40702	535	12'340	369	0	0	17	1	387	52	
2017	5'800			x			x		40702	286	6'086	338	0	1	0	30	369	49	
2018	5'800			x			x		-	0	5'800	264	0	0	0	0	264	39	
2019	5'800			x					-	0	5'800	263	0	0	0	0	263	43	
Moyen.	6'680									457	7'136	389	0	0	4	20	413	55	



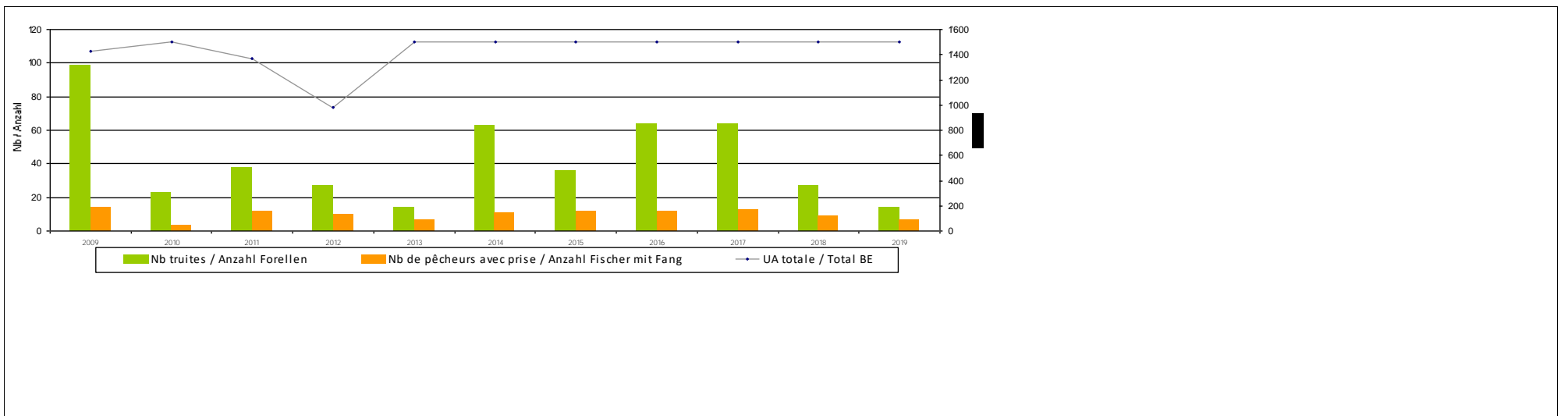
153 Mortivue

Infos cours d'eau - pêche

Longueur (m) :

Surface (ha) : 1.36

Année	Alevinage direct								Ruisseau d'élevage		Total	Captures					Total	Pression
	Truite								Autres espèces pêchées					Total	Pression			
	UA alev. direct	Ale	Pre	Est	Juv	Adu	Oeu	Aut	No du ruisseau d'élevage	UA des RE	UA totale	Truite	Ombre	Brochet	Perche	Autres	Captures totales	Nb pêcheurs avec prise
2009	1'424	x		x					-	0	1'424	99	0	0	0	0	99	14
2010	1'500	x		x					-	0	1'500	23	0	0	0	0	23	4
2011	1'371	x		x					-	0	1'371	38	0	0	0	0	38	12
2012	978	x		x					-	0	978	27	0	0	0	0	27	10
2013	1'500	x		x					-	0	1'500	14	0	0	0	0	14	7
2014	1'500	x		x					-	0	1'500	63	0	0	0	0	63	11
2015	1'500	x		x					-	0	1'500	36	0	0	0	0	36	12
2016	1'500	x			x				-	0	1'500	64	0	0	0	0	64	12
2017	1'500	x		x					-	0	1'500	64	0	0	36	0	100	13
2018	1'500	x		x					-	0	1'500	27	0	0	0	0	27	9
2019	1'500	x		x					-	0	1'500	14	0	0	0	0	14	7
Moyen.	1'434									0	1'434	43	0	0	3	0	46	10



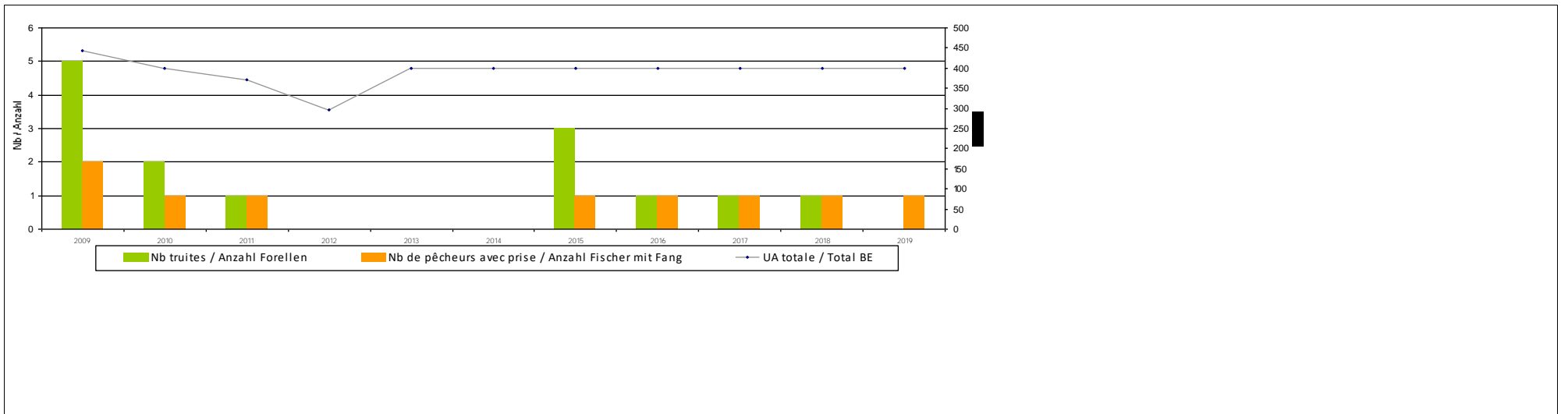
154 Vézenand

Infos cours d'eau - pêche

Longueur (m) :

Surface (ha) : 0.48

Année	Alevinage direct								Ruisseau d'élevage			Total	Captures					Total	Pression
	Truite								Autres espèces pêchées										
	UA alev. direct	Ale	Pre	Est	Juv	Adu	Oeu	Aut	No du ruisseau d'élevage	UA des RE	UA totale	Truite	Ombre	Brochet	Perche	Autres	Captures totales	Nb pêcheurs avec prise	
2009	385	x							40702 80701	58	443	5	0	0	0	0	5	2	
2010	400	x							-	0	400	2	0	0	0	0	2	1	
2011	370	x							-	0	370	1	0	0	0	0	1	1	
2012	240	x							40702	57	297	0	0	0	0	0	0	0	
2013	400	x							-	0	400	0	0	0	0	0	0	0	
2014	400	x							-	0	400	0	0	0	0	0	0	0	
2015	400	x							-	0	400	3	0	0	0	0	3	1	
2016	400	x							-	0	400	1	0	0	0	0	1	1	
2017	400	x							-	0	400	1	0	0	0	0	1	1	
2018	400	x							-	0	400	1	0	0	0	0	1	1	
2019	400	x							-	0	400	0	0	0	0	3	3	1	
Moyen.	381									10	392	1	0	0	0	0	2	1	



155 Cibe

Infos cours d'eau - pêche

Longueur (m) :

Surface (ha) : 0.12

Alevinage direct

Ruisseau d'élevage

Total

Captures

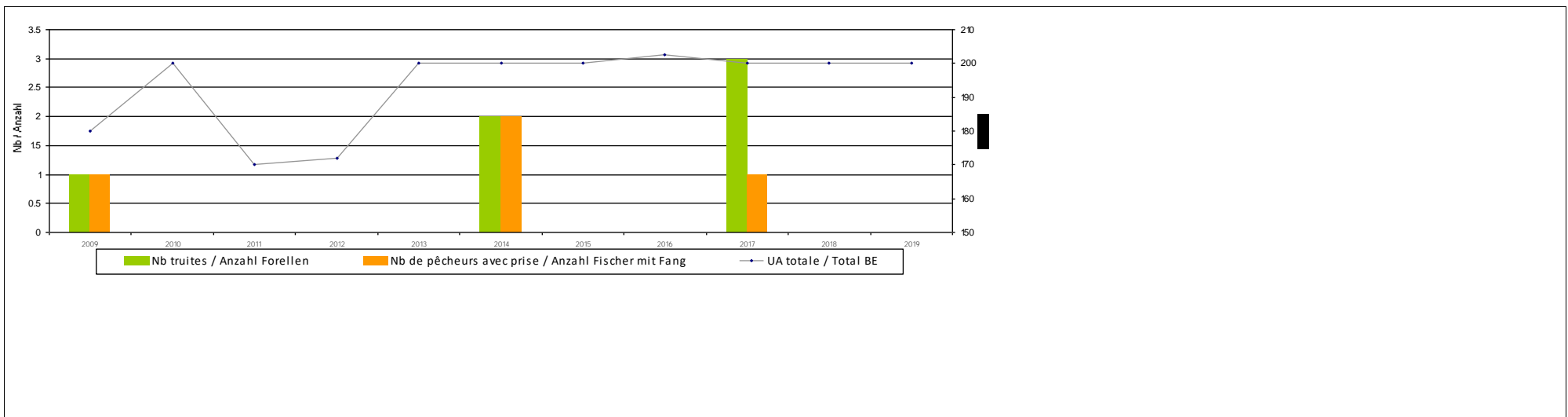
Truite

Autres espèces pêchées

Total

Pression

Année	Truite								Autres espèces pêchées					Total	Pression			
	UA alev. direct	Ale	Pre	Est	Juv	Adu	Oeu	Aut	No du ruisseau d'élevage	UA des RE	UA totale	Truite	Ombre			Brochet	Perche	Autres
2009	180			x					-	0	180	1	0	0	0	0	1	1
2010	200			x					-	0	200	0	0	0	0	0	0	0
2011	170			x					-	0	170	0	0	0	0	0	0	0
2012	172			x					-	0	172	0	0	0	0	0	0	0
2013	200			x					-	0	200	0	0	0	0	0	0	0
2014	200			x					-	0	200	2	0	0	0	0	2	2
2015	200			x					-	0	200	0	0	0	0	0	0	0
2016	203				x				-	0	203	0	0	0	0	0	0	0
2017	200			x					-	0	200	3	0	0	0	0	3	1
2018	200			x					-	0	200	0	0	0	0	0	0	0
2019	200			x					-	0	200	0	0	0	0	0	0	0
Moyen.	193									0	193	1	0	0	0	0	1	0



156 Dà

Infos cours d'eau - pêche

Longueur (m) :

Surface (ha) : 0.24

Alevinage direct

Ruisseau d'élevage

Total

Captures

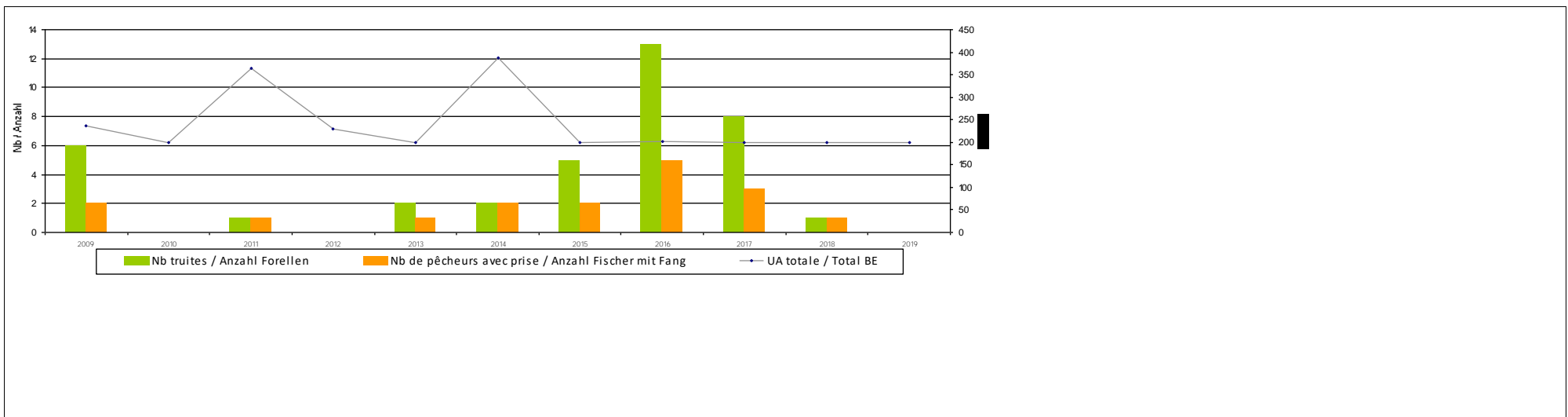
Truite

Autres espèces pêchées

Total

Pression

Année	Truite								Autres espèces pêchées					Total	Pression			
	UA alev. direct	Ale	Pre	Est	Juv	Adu	Oeu	Aut	No du ruisseau d'élevage	UA des RE	UA totale	Truite	Ombre			Brochet	Perche	Autres
2009	180			x					40702 80701	57	237	6	0	0	0	0	6	2
2010	200			x					-	0	200	0	0	0	0	0	0	0
2011	170			x					40702	195	365	1	0	0	0	0	1	1
2012	172			x					40702	59	231	0	0	0	0	0	0	0
2013	200			x			x		-	0	200	2	0	0	0	0	2	1
2014	200			x			x		40702	438	388	2	0	0	0	0	2	2
2015	200			x			x		-	0	200	5	0	0	0	0	5	2
2016	203				x		x		-	0	203	13	0	0	0	0	13	5
2017	200			x			x		-	0	200	8	0	0	0	0	8	3
2018	200			x			x		-	0	200	1	0	0	0	0	1	1
2019	200			x					-	0	200	0	0	0	0	0	0	0
Moyen.	193									68	238	3	0	0	0	0	3	2



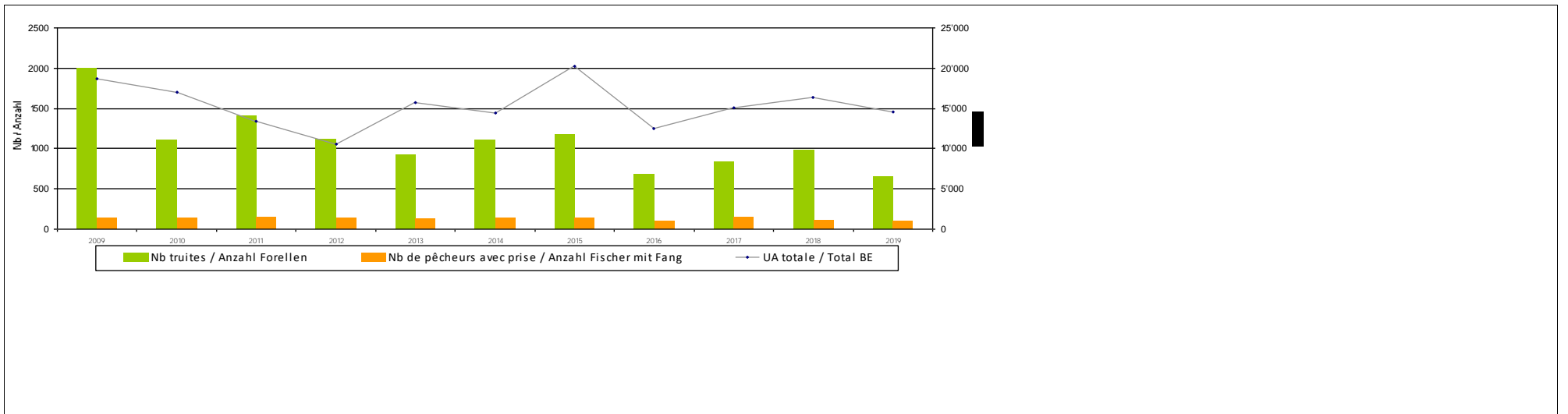
170 Jogne

Infos cours d'eau - pêche

Longueur (m) :

Surface (ha) : 15.1

Année	Alevinage direct								Ruisseau d'élevage			Total	Captures					Total	Pression
	UA alev. direct	Ale	Pre	Est	Juv	Adu	Oeu	Aut	No du ruisseau d'élevage	UA des RE	UA totale	Truite	Ombre	Brochet	Perche	Autres	Captures totales	Nb pêcheurs avec prise	
2009	15'237	x		x					40109 40303 40304 40318	3'492	18'729	1'991	2	0	0	0	1993	148	
2010	14'500	x		x					40109 40303 40304 40318	2'525	17'025	1'111	0	0	0	0	1111	137	
2011	8'993	x		x					40109 40303 40304 40318	4'385	13'378	1'400	0	0	0	0	1400	151	
2012	7'934	x		x					40303 40304	2'664	10'598	1'119	0	0	0	1	1120	146	
2013	14'500	x		x					40304	1'236	15'736	929	0	0	0	1	930	135	
2014	11'818	x		x	x	x			40303 40304 40318	2'670	14'488	1'114	0	0	0	0	1114	146	
2015	17'871	x		x	x	x			40303 40304 40318	2'367	20'238	1'167	0	0	7	1	1175	140	
2016	11'700	x		x	x				40318	852	12'552	684	0	1	0	0	685	100	
2017	14'500	x		x					40304 40318	641	15'141	834	0	0	0	0	834	149	
2018	14'500	x		x					40303 40304 40318	1'828	16'328	983	0	0	0	3	986	113	
2019	14'500	x		x					-	0	14'500	654	0	0	2	1	657	107	
Moyen.	13'278									2'060	15'337	1'090	0	0	1	1	1091	134	



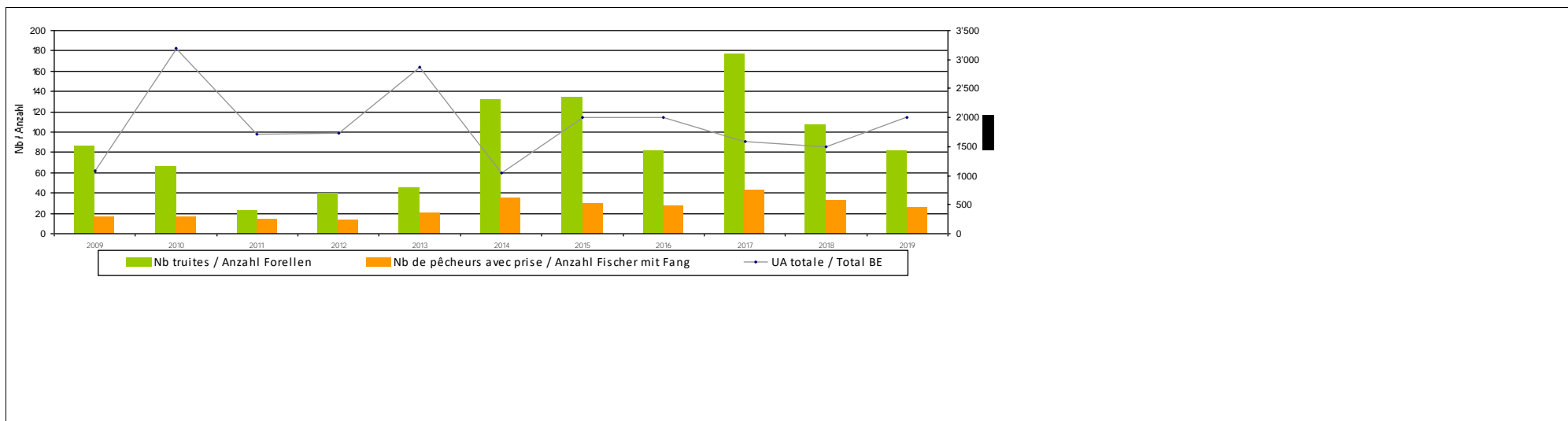
171 Gorges de la Jogne

Infos cours d'eau - pêche

Longueur (m) :

Surface (ha) : 2.61

Année	Alevinage direct								Ruisseau d'élevage	Total	Captures					Total	Pression	
	Truite								Autres espèces pêchées									
	UA alev. direct	Ale	Pre	Est	Juv	Adu	Oeu	Aut	No du ruisseau d'élevage	UA des RE	UA totale	Truite	Ombre	Brochet	Perche	Autres	Captures totales	Nb pêcheurs avec prise
2009	1'090			x					-	0	1'090	87	0	0	0	0	87	17
2010	3'200			x					-	0	3'200	66	0	0	2	0	68	17
2011	1'720			x					-	0	1'720	23	0	0	1	0	24	14
2012	1'724			x					-	0	1'724	40	0	0	19	2	61	13
2013	1'662				x	x			30332	568	2'865	45	0	0	0	0	45	21
2014	1'045			x	x	x			-	0	1'045	132	0	0	0	0	132	35
2015	2'001				x				-	0	2'001	134	0	0	5	0	139	30
2016	2'001				x				-	0	2'001	81	0	6	0	0	87	28
2017	1'585			x	x	x			-	0	1'585	177	0	0	32	0	209	43
2018	1'500				x				-	0	1'500	107	0	0	5	0	112	33
2019	2'000			x					-	0	2'000	81	0	0	154	0	235	26
Moyen.	1'775									52	1'885	88	0	1	20	0	109	25



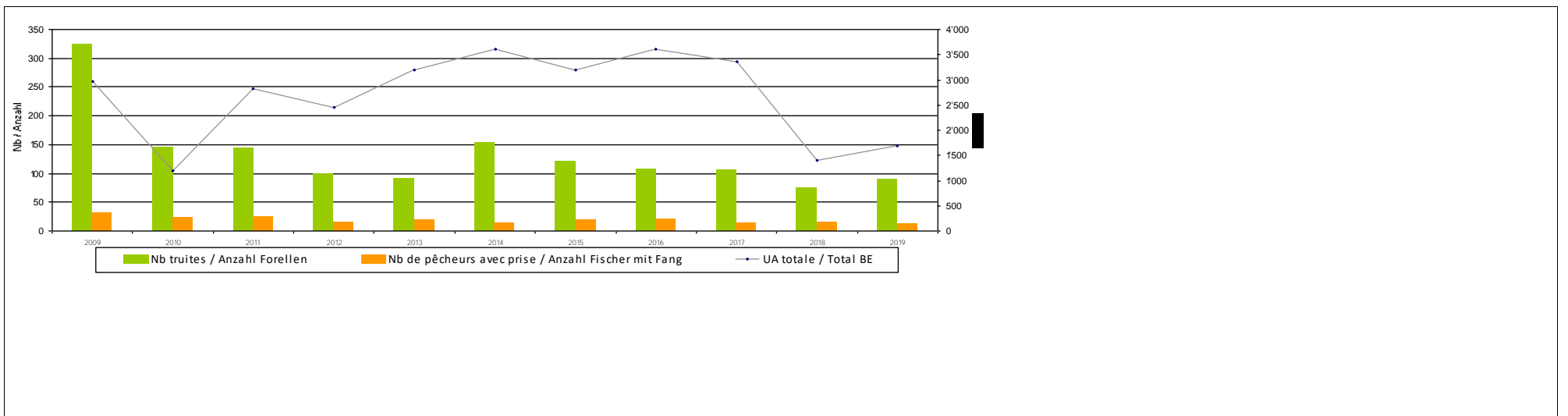
180 Javroz

Infos cours d'eau - pêche

Longueur (m) :

Surface (ha) : 4.02

Année	Alevinage direct								Ruisseau d'élevage			Total	Captures					Total	Pression
	UA alev. direct	Ale	Pre	Est	Juv	Adu	Oeu	Aut	No du ruisseau d'élevage	UA des RE	UA totale	Traite	Ombre	Brochet	Perche	Autres	Captures totales	Nb pêcheurs avec prise	
2009	2'974	x		x					-	0	2'974	324	0	0	0	0	324	32	
2010	1'200	x							-	0	1'200	147	0	0	0	0	147	23	
2011	2'831	x		x					-	0	2'831	144	0	0	0	0	144	25	
2012	2'444	x		x					-	0	2'444	99	0	0	0	0	99	17	
2013	3'200	x		x					-	0	3'200	92	0	0	0	0	92	19	
2014	3'200	x		x					-	0	3'602	153	0	0	0	0	153	14	
2015	3'200	x		x					40303	1'206	3'200	120	0	0	0	0	120	20	
2016	3'600	x	x	x					-	0	3'600	108	0	0	0	0	108	22	
2017	3'200	x		x					40303	154	3'354	106	0	0	0	0	106	15	
2018	1'400	x							-	0	1'400	75	0	0	1	0	76	17	
2019	1'700	x		x					-	0	1'700	90	0	0	0	0	90	13	
Moyen.	2'632									124	2'682	133	0	0	0	0	133	20	



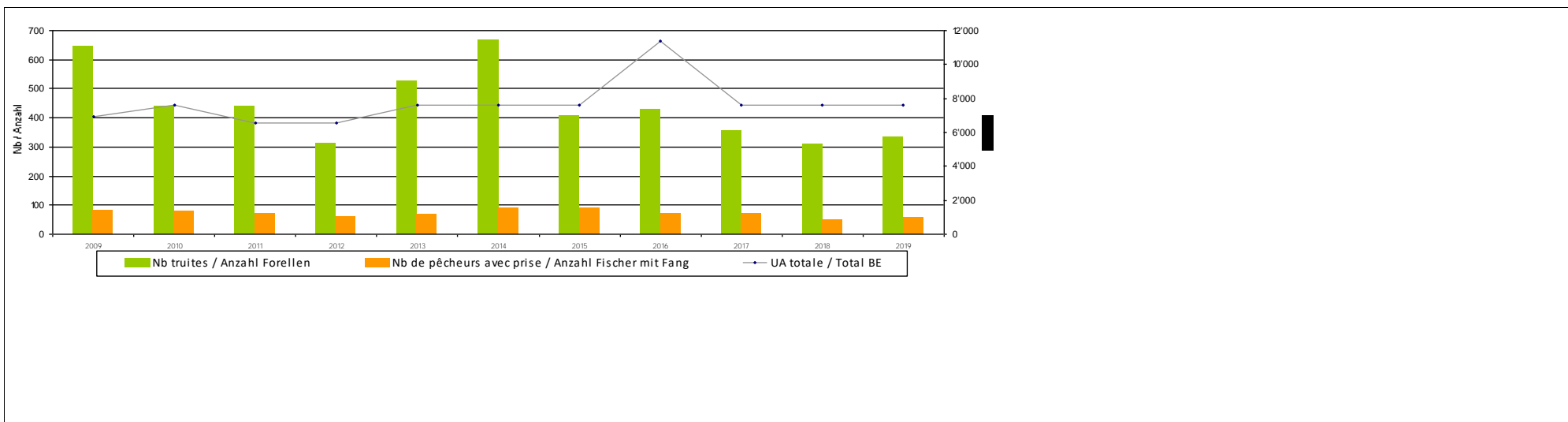
200 Sionge

Infos cours d'eau - pêche

Longueur (m) :

Surface (ha) : 4.48

Année	Alevinage direct								Ruisseau d'élevage		Total	Captures					Total	Pression
	Truite								Autres espèces pêchées					Total	Pression			
	UA alev. direct	Ale	Pre	Est	Juv	Adu	Oeu	Aut	No du ruisseau d'élevage	UA des RE	UA totale	Truite	Ombre	Brochet	Perche	Autres	Captures totales	Nb pêcheurs avec prise
2009	6'910			x					-	0	6'910	646	0	1	0	4	651	84
2010	7'600			x					-	0	7'600	440	0	0	11	3	454	78
2011	6'550			x					-	0	6'550	440	0	0	37	0	477	72
2012	6'551			x					-	0	6'551	314	0	0	0	2	316	60
2013	7'600			x					-	0	7'600	527	0	0	0	2	529	69
2014	7'600			x					-	0	7'600	666	0	0	0	2	668	91
2015	7'600			x					-	0	7'600	409	0	0	0	0	409	89
2016	11'400				x				-	0	11'400	429	0	1	0	12	442	71
2017	7'600			x					-	0	7'600	357	0	0	0	24	381	71
2018	7'600			x					-	0	7'600	310	0	0	47	153	510	52
2019	7'600			x					-	0	7'600	335	0	0	2	2	339	57
Moyen.	7'692									0	7'692	443	0	0	9	19	471	72



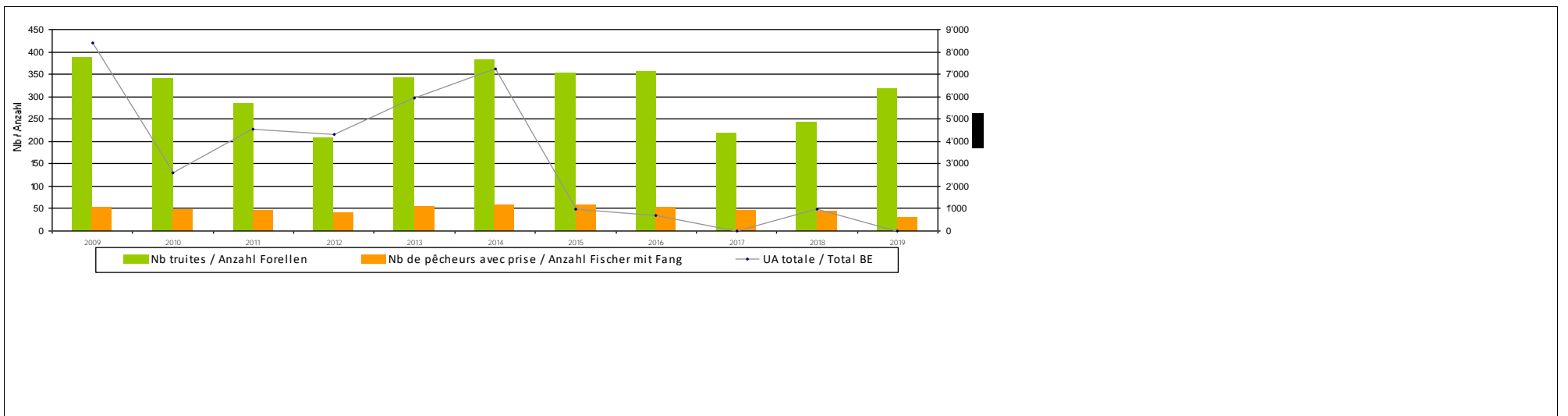
210 Petite Glâne

Infos cours d'eau - pêche

Longueur (m) :

Surface (ha) : 7.08

Année	Alevinage direct								Ruisseau d'élevage			Total	Captures					Total	Pression
	UA alev. direct	Ale	Pre	Est	Juv	Adu	Oeu	Aut	No du ruisseau d'élevage	UA des RE	UA totale	Traite	Ombre	Brochet	Perche	Autres	Captures totales	Nb pêcheurs avec prise	
2009	4'730			x					40607 40608 40609	3'672	8'402	387	0	0	1	0	388	53	
2010	1'500			x					40607 40608	1'100	2'600	340	0	0	14	1	355	48	
2011	4'310			x					40611 40612	244	4'554	285	0	0	34	0	319	47	
2012	4'310			x					-	0	4'310	208	0	0	0	0	208	41	
2013	4'166			x					40607 40609	1'793	5'959	344	0	0	2	185	531	56	
2014	6'450				x				40609	769	7'219	383	0	0	0	6	389	58	
2015	0								40609	964	964	353	0	0	0	31	384	57	
2016	0								40609	691	691	358	0	0	0	17	375	53	
2017	0								-	0	0	217	0	0	0	2	219	46	
2018	0								40609	954	954	244	0	0	0	1	245	44	
2019	0								-	0	0	317	0	0	0	2	319	31	
Moyen.	2'315									926	3'241	312	0	0	5	22	339	49	



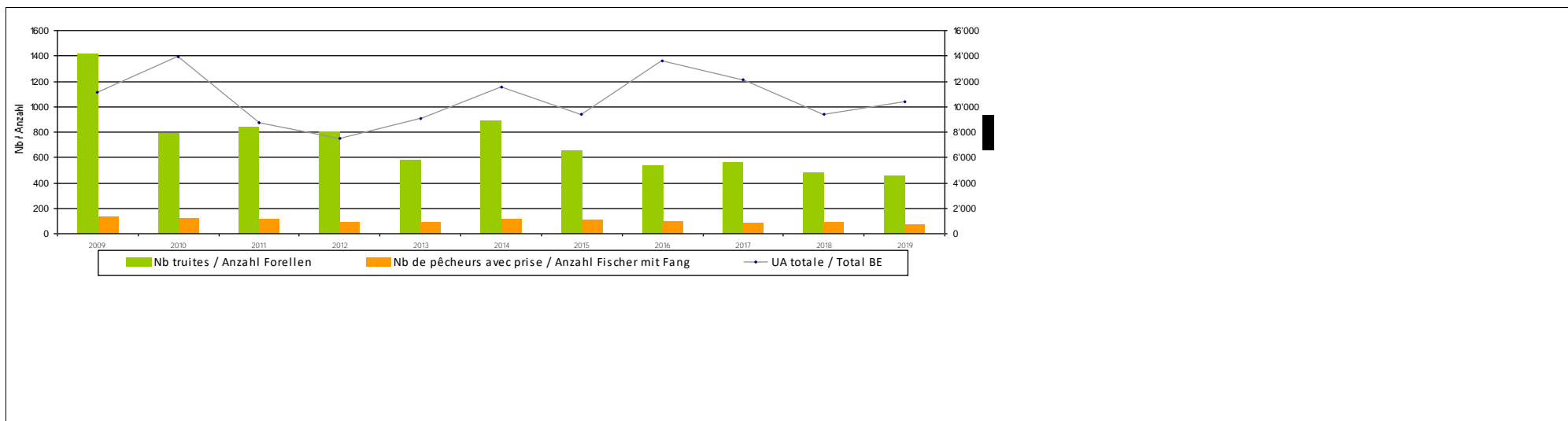
220 Trême

Infos cours d'eau - pêche

Longueur (m) :

Surface (ha) : 18.18

Année	Alevinage direct								Ruisseau d'élevage			Total	Captures					Total	Pression
	UA alev. direct	Ale	Pre	Est	Juv	Adu	Oeu	Aut	No du ruisseau d'élevage	UA des RE	UA totale	Truite	Ombre	Brochet	Perche	Autres	Captures totales	Nb pêcheurs avec prise	
2009	10'189			x	x				40301	943	11'132	1'419	0	0	0	3	1422	133	
2010	13'435	x		x	x				40301	517	13'952	795	0	0	0	1	796	123	
2011	8'252	x		x					40301	482	8'734	845	0	0	0	2	847	117	
2012	7'464	x		x					-	0	7'464	797	0	0	0	4	801	92	
2013	8'800	x	x	x					40301	251	9'051	581	0	0	0	0	581	91	
2014	9'400	x		x					30332	474	11'559	894	0	0	0	4	898	119	
2015	9'400	x		x					-	0	9'400	653	0	0	0	0	653	105	
2016	12'900	x			x				30332	715	13'615	534	0	0	0	31	565	95	
2017	9'400	x		x					30332 40301	2'722	12'122	560	0	0	0	2	562	82	
2018	9'400	x		x					-	0	9'400	481	0	0	0	2	483	90	
2019	10'400	x		x					-	0	10'400	457	0	0	0	0	457	76	
Moyen.	9'913									555	10'621	729	0	0	0	4	733	102	



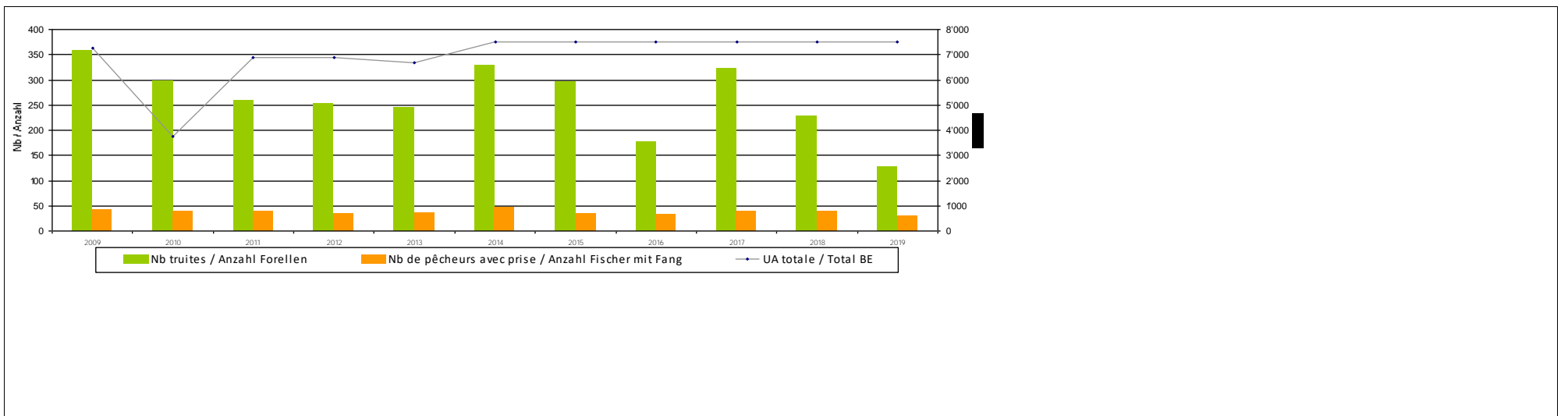
230 Veveyse de Châtel

Infos cours d'eau - pêche

Longueur (m) :

Surface (ha) : 5.17

Année	Alevinage direct								Ruisseau d'élevage			Total	Captures					Total	Pression
	Truite								Autres espèces pêchées										
	UA alev. direct	Ale	Pre	Est	Juv	Adu	Oeu	Aut	No du ruisseau d'élevage	UA des RE	UA totale	Truite	Ombre	Brochet	Perche	Autres	Captures totales	Nb pêcheurs avec prise	
2009	7'270			x					-	0	7'270	359	0	0	10	0	369	44	
2010	3'750		x						-	0	3'750	298	0	0	0	1	299	39	
2011	6'900			x					-	0	6'900	260	0	0	0	0	260	39	
2012	6'896			x					-	0	6'896	253	0	0	0	0	253	36	
2013	6'666			x					-	0	6'666	246	0	0	0	0	246	38	
2014	7'500		x						-	0	7'500	330	0	0	0	0	330	48	
2015	7'500		x						-	0	7'500	296	0	0	0	0	296	36	
2016	7'500		x						-	0	7'500	177	0	0	0	0	177	33	
2017	7'500		x						-	0	7'500	324	0	0	0	0	324	40	
2018	7'500		x						-	0	7'500	229	0	0	1	0	230	40	
2019	7'500		x						-	0	7'500	128	0	0	0	0	128	30	
Moyen.	6'953									0	6'953	264	0	0	1	0	265	38	



231 Veveyse de Fégire

Infos cours d'eau - pêche

Longueur (m) :

Surface (ha) : 3.68

Alevinage direct

Ruisseau d'élevage

Total

Captures

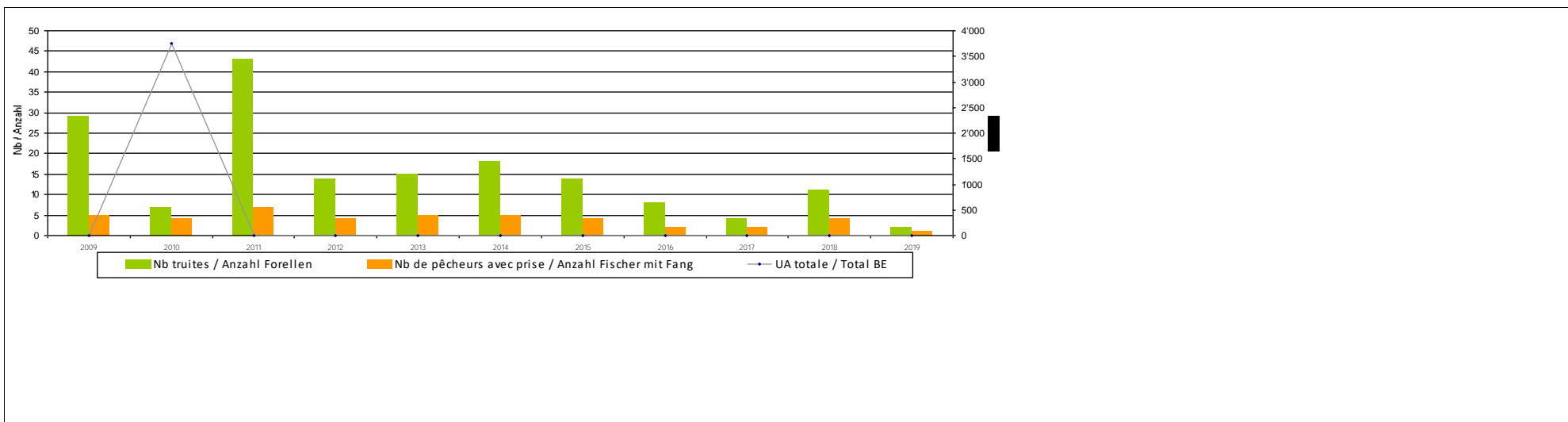
Truite

Autres espèces pêchées

Total

Pression

Année	Truite								Autres espèces pêchées					Total	Pression			
	UA alev. direct	Ale	Pre	Est	Juv	Adu	Oeu	Aut	No du ruisseau d'élevage	UA des RE	UA totale	Truite	Ombre			Brochet	Perche	Autres
2009	0								-	0	0	29	0	0	0	0	29	5
2010	3'750		x						-	0	3'750	7	0	0	0	0	7	4
2011	0								-	0	0	43	0	0	0	0	43	7
2012	0								-	0	0	14	0	0	0	0	14	4
2013	0								-	0	0	15	0	0	0	0	15	5
2014	0								-	0	0	18	0	0	0	0	18	5
2015	0								-	0	0	14	0	0	0	0	14	4
2016	0								-	0	0	8	0	0	0	0	8	2
2017	0								-	0	0	4	0	0	0	0	4	2
2018	0								-	0	0	11	0	0	0	0	11	4
2019	0								-	0	0	2	0	0	0	0	2	1
Moyen.	341									0	341	15	0	0	0	0	15	4



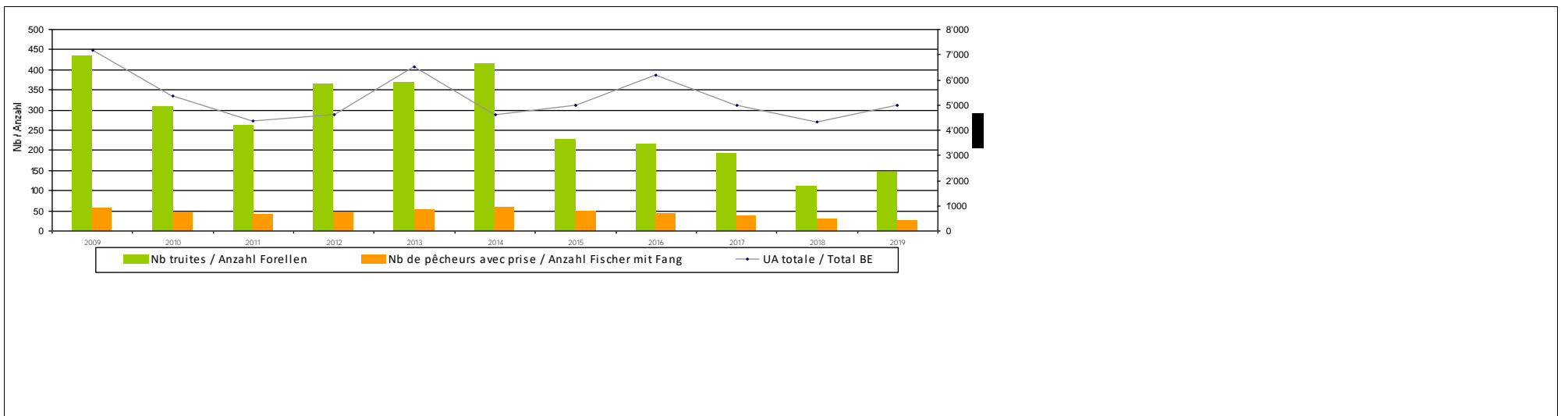
250 Arbogne

Infos cours d'eau - pêche

Longueur (m) :

Surface (ha) : 6.6

Année	Alevinage direct								Ruisseau d'élevage			Total	Captures					Total	Pression
	Truite								No du ruisseau d'élevage	UA des RE	UA totale	Truite	Ombre		Brochet	Perche	Autres	Captures totales	Nb pêcheurs avec prise
	UA alev. direct	Ale	Pre	Est	Juv	Adu	Oeu	Aut											
2009	4'545			x					40607 40611 40612	2'618	7'163	435	0	0	79	0	514	56	
2010	5'000			x					40607 40612	377	5'377	310	0	0	29	4	343	47	
2011	4'310			x					40615	69	4'379	263	0	0	38	1	302	41	
2012	4'310			x					40609	303	4'613	366	0	0	22	1	389	47	
2013	6'500			x	x				-	0	6'500	368	0	0	0	3	371	54	
2014	4'335			x					40615	299	4'634	414	0	0	0	0	414	58	
2015	5'000			x					-	0	5'000	226	0	0	1	1	228	50	
2016	6'008				x				40615	188	6'195	217	0	0	0	0	217	44	
2017	5'000			x					-	0	5'000	193	0	0	0	1	194	39	
2018	4'335			x					-	0	4'335	111	0	0	1	4	116	32	
2019	5'000			x					-	0	5'000	146	0	0	0	0	146	26	
Moyen.	4'940									350	5'290	277	0	0	15	1	294	45	



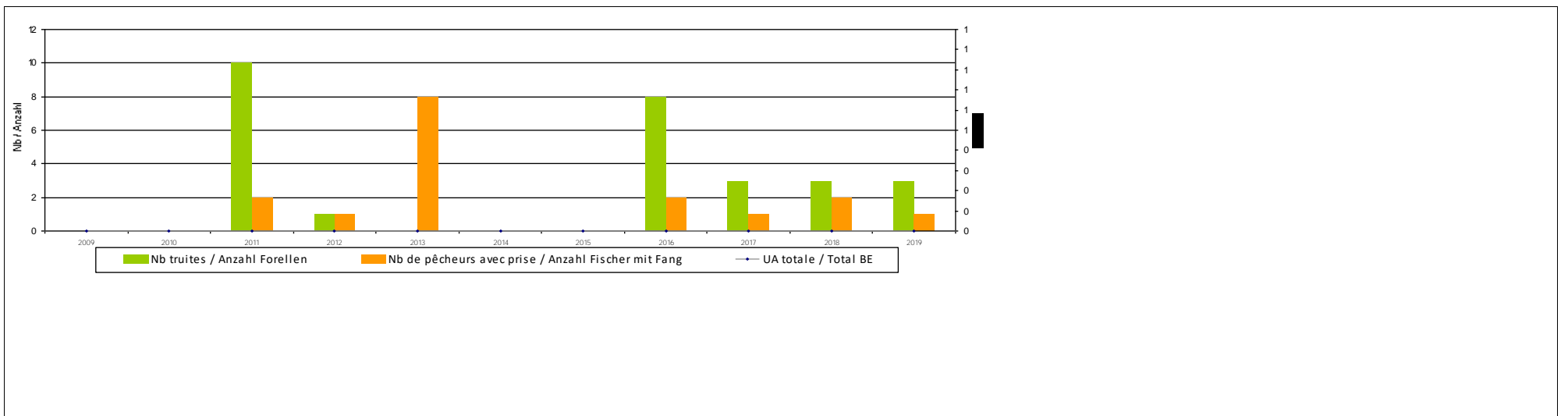
270 Bibera

Informationen Wasserlauf - Fischerei

Länge (m) :

Fläche (ha) : 0.96

Jahr	Direktbesatz								Auszuchtbäche		Total	Fänge					Total	Fangdruck	
	BE direkt Besatz	Brü	Vor	Som	Jun	Mas	Eie.	Ver	Nr des Auszuchtbaehes	BE des AB	Total BE	Forelle	Aesche	Hecht	Egli	Anderes	Totale Fänge	Anz. Fischer mit Fang	
2009	0								-	0	0	0	0	0	0	0	0	0	0
2010	0								-	0	0	0	0	0	0	0	0	0	0
2011	0								-	0	0	10	0	0	0	0	10	2	
2012	0								-	0	0	1	0	0	0	0	1	1	
2013	0								-	0	0	0	0	1	15	10	26	8	
2014	0								-	0	0	0	0	0	0	0	0	0	
2015	0								-	0	0	0	0	0	0	0	0	0	
2016	0								-	0	0	8	0	0	0	0	8	2	
2017	0								-	0	0	3	0	0	0	0	3	1	
2018	0								-	0	0	3	0	0	0	0	3	2	
2019	0								-	0	0	3	0	0	0	0	3	1	
Mittel	0									0	0	3	0	0	1	1	5	2	



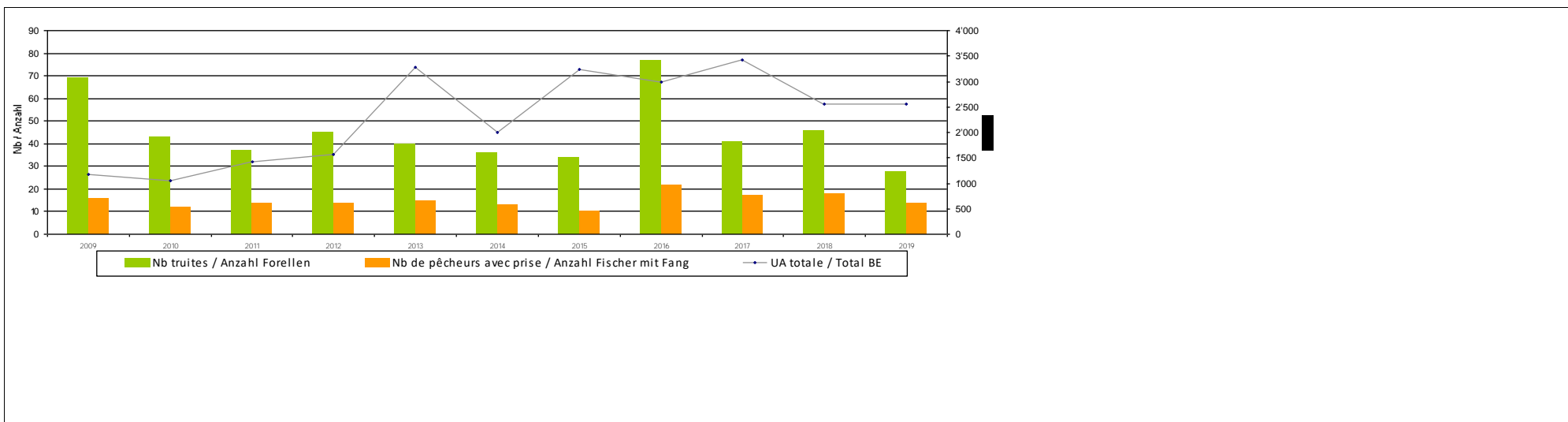
271 Chandon

Infos cours d'eau - pêche

Longueur (m) :

Surface (ha) : 1.19

Année	Alevinage direct								Ruisseau d'élevage		Total	Captures					Total	Pression
	UA alev. direct	Ale	Pre	Est	Juv	Adu	Oeu	Aut	No du ruisseau d'élevage	UA des RE	UA totale	Traite	Ombre	Brochet	Perche	Autres	Captures totales	Nb pêcheurs avec prise
2009	545			x					40405	641	1'186	69	0	0	0	1	70	16
2010	600			x					40405	445	1'045	43	0	0	0	0	43	12
2011	1'030			x					40405	389	1'419	37	0	0	0	2	39	14
2012	1'034			x					40405 40609	537	1'571	45	0	0	0	0	45	14
2013	3'000			x					40405	271	3'271	40	0	0	0	0	40	15
2014	2'000			x					-	0	2'000	36	0	0	0	1	37	13
2015	3'000			x					40405	240	3'240	34	0	0	0	0	34	10
2016	3'000				x				-	0	3'000	77	0	0	0	0	77	22
2017	3'000				x				40405	414	3'414	41	0	0	0	0	41	17
2018	2'250				x				40405	309	2'559	46	0	0	0	0	46	18
2019	2'250				x				40405	317	2'567	28	0	0	0	0	28	14
Moyen.	1'974									324	2'297	45	0	0	0	0	45	15



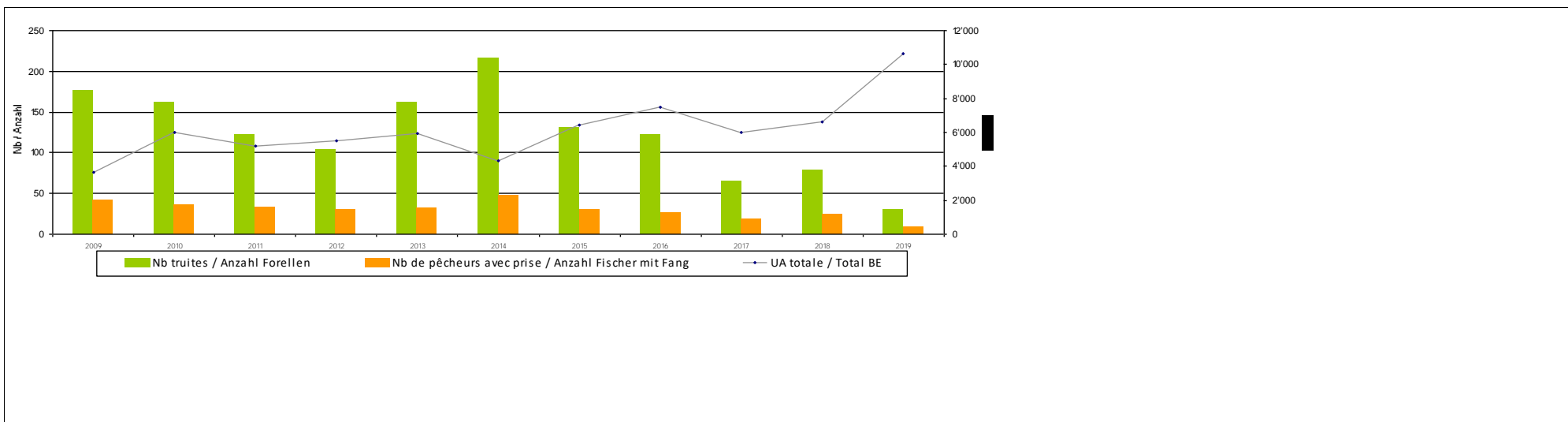
272 Sonnaz

Infos cours d'eau - pêche

Longueur (m) :

Surface (ha) : 1.27

Année	Alevinage direct								Ruisseau d'élevage			Total	Captures					Total	Pression
	UA alev. direct	Ale	Pre	Est	Juv	Adu	Oeu	Aut	No du ruisseau d'élevage	UA des RE	UA totale	Traite	Ombre	Brochet	Perche	Autres	Captures totales	Nb pêcheurs avec prise	
2009	3'640			x					-	0	3'640	177	1	0	11	0	189	43	
2010	5'000			x					40401	1'026	6'026	163	1	0	16	2	182	36	
2011	4'310			x					40401	857	5'167	122	0	0	9	2	133	33	
2012	4'310			x					40401	1'172	5'482	104	0	0	0	0	104	31	
2013	4'200			x					40401	1'755	5'955	163	0	0	10	2	175	32	
2014	2'481			x	x	x			40401	1'828	4'308	216	0	3	14	5	238	48	
2015	5'003				x				40401	1'411	6'414	131	0	0	10	0	141	31	
2016	7'500				x				-	0	7'500	122	0	0	9	1	132	27	
2017	5'003				x				40401	1'022	6'024	66	0	0	1	31	98	19	
2018	5'003				x				40401	1'596	6'598	79	0	0	0	2	81	24	
2019	8'750	x		x	x				40401	1'894	10'644	31	0	0	0	0	31	9	
Moyen.	5'018									1'142	6'160	125	0	0	7	4	137	30	



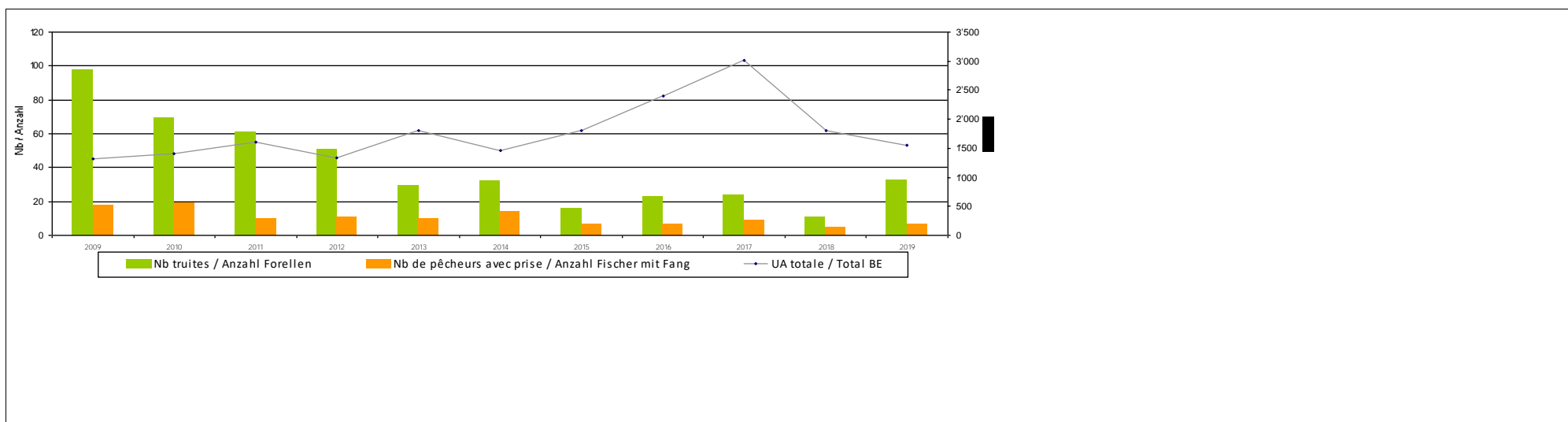
273 Hongrin

Infos cours d'eau - pêche

Longueur (m) :

Surface (ha) : 2.1

Année	Alevinage direct								Ruisseau d'élevage		Total	Captures					Total	Pression
	Truite								Autres espèces pêchées					Total	Pression			
	UA alev. direct	Ale	Pre	Est	Juv	Adu	Oeu	Aut	No du ruisseau d'élevage	UA des RE	UA totale	Truite	Ombre	Brochet	Perche	Autres	Captures totales	Nb pêcheurs avec prise
2009	1'314	x		x					-	0	1'314	98	0	0	0	0	98	18
2010	1'400	x		x					-	0	1'400	69	0	0	1	0	70	19
2011	1'601	x		x					-	0	1'601	61	0	0	0	0	61	10
2012	1'342	x		x					-	0	1'342	51	0	0	0	0	51	11
2013	1'800	x		x					-	0	1'800	30	3	0	0	0	33	10
2014	1'470	x		x					-	0	1'470	32	0	0	0	0	32	14
2015	1'800	x		x					-	0	1'800	16	0	0	0	0	16	7
2016	2'405	x			x				-	0	2'405	23	0	0	0	0	23	7
2017	3'005	x			x				-	0	3'005	24	0	0	0	60	84	9
2018	1'800	x		x					-	0	1'800	11	0	0	0	0	11	5
2019	1'550	x			x				-	0	1'550	33	0	0	0	0	33	7
Moyen.	1'772									0	1'772	41	0	0	0	5	47	11



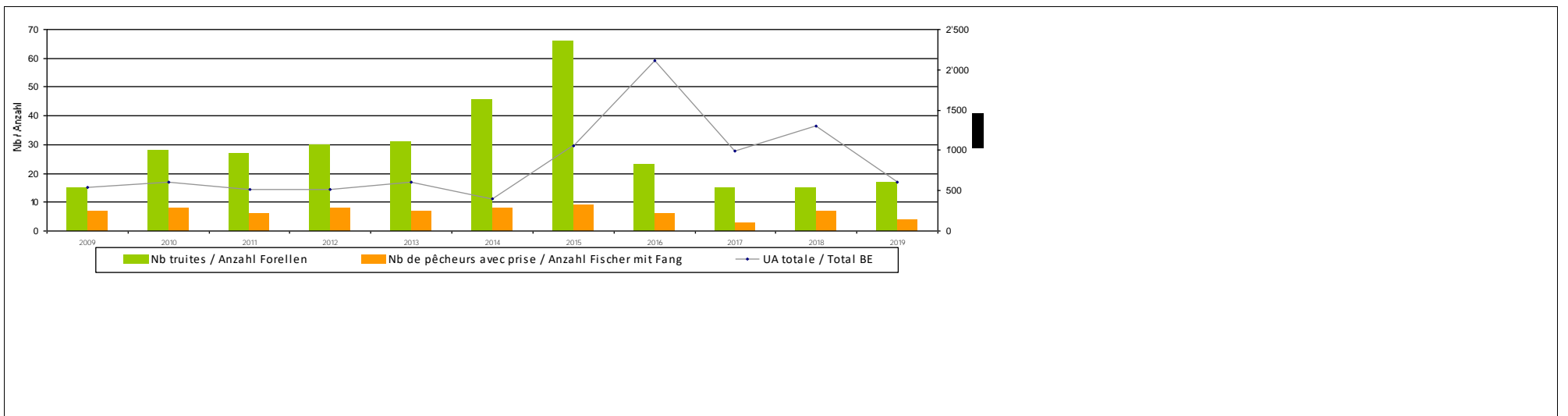
275 Parimbot

Infos cours d'eau - pêche

Longueur (m) :

Surface (ha) : 1.18

Année	Alevinage direct								Ruisseau d'élevage			Total	Captures					Total	Pression
	UA alev. direct	Ale	Pre	Est	Juv	Adu	Oeu	Aut	No du ruisseau d'élevage	UA des RE	UA totale	Traite	Ombre	Brochet	Perche	Autres	Captures totales	Nb pêcheurs avec prise	
2009	545			x					-	0	545	15	0	0	0	0	15	7	
2010	600			x					-	0	600	28	0	0	0	0	28	8	
2011	520			x					-	0	520	27	0	0	0	0	27	6	
2012	517			x					-	0	517	30	0	0	0	0	30	8	
2013	600			x					-	0	600	31	0	0	0	0	31	7	
2014	400			x					-	0	400	46	0	0	0	0	46	8	
2015	600			x					40703	452	1'052	66	0	0	0	0	66	9	
2016	900				x				40513 40603	2'633	2'120	23	0	0	0	3	26	6	
2017	600			x					40703	398	998	15	0	0	0	0	15	3	
2018	600			x					40513	708	1'308	15	0	0	0	0	15	7	
2019	600			x					-	0	600	17	0	0	0	0	17	4	
Moyen.	589									381	842	28	0	0	0	0	29	7	



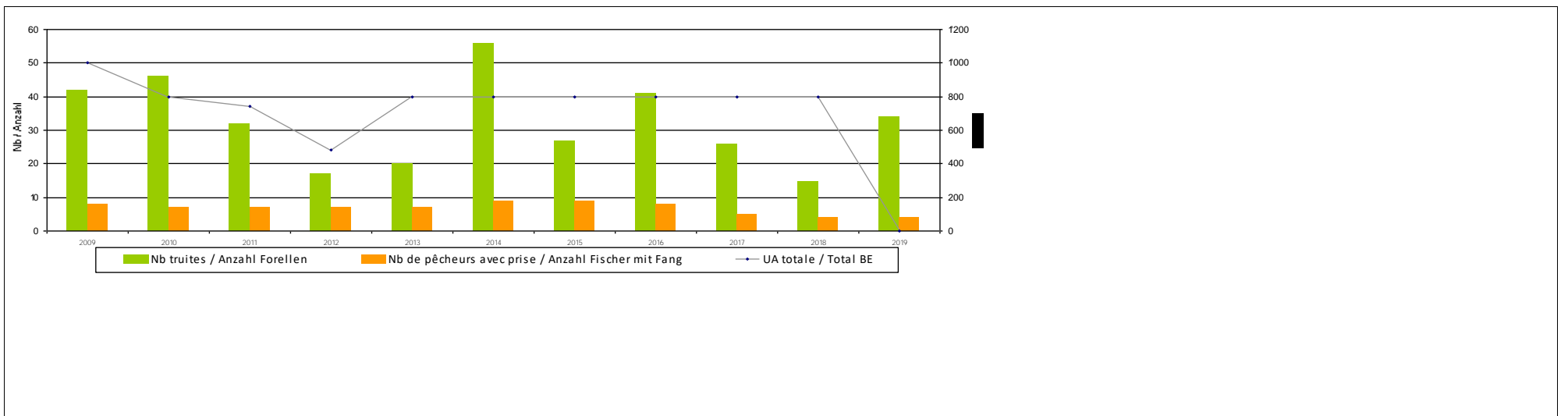
277 Corjon

Infos cours d'eau - pêche

Longueur (m) :

Surface (ha) : 0.34

Année	Alevinage direct								Ruisseau d'élevage			Total	Captures					Total	Pression
	UA alev. direct	Ale	Pre	Est	Juv	Adu	Oeu	Aut	No du ruisseau d'élevage	UA des RE	UA totale	Traite	Ombre	Brochet	Perche	Autres	Captures totales	Nb pêcheurs avec prise	
2009	769	x							40702 80701	233	1'002	42	0	0	0	0	42	8	
2010	800	x							-	0	800	46	0	0	0	0	46	7	
2011	741	x							-	0	741	32	0	0	0	0	32	7	
2012	480	x							-	0	480	17	0	0	0	0	17	7	
2013	800	x							-	0	800	20	0	0	0	0	20	7	
2014	800	x							-	0	800	56	0	0	0	0	56	9	
2015	800	x							-	0	800	27	0	0	0	0	27	9	
2016	800	x							-	0	800	41	0	0	0	0	41	8	
2017	800	x							-	0	800	26	0	0	0	0	26	5	
2018	800	x							-	0	800	15	0	0	0	0	15	4	
2019	0								-	0	0	34	0	0	0	0	34	4	
Moyen.	690									21	711	32	0	0	0	0	32	7	



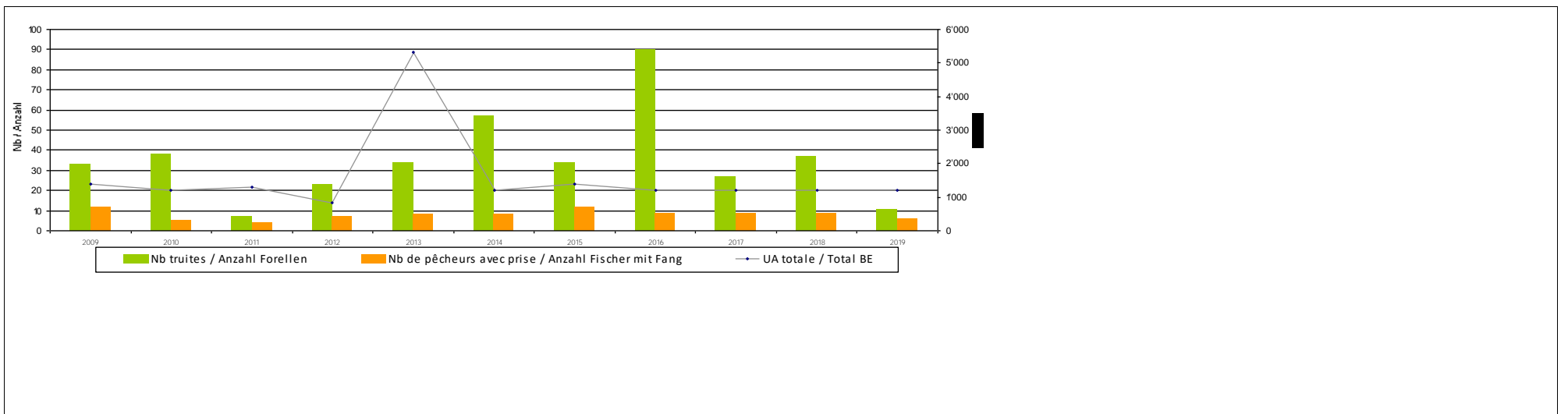
278 Tatreil

Infos cours d'eau - pêche

Longueur (m) :

Surface (ha) : 0.68

Année	Alevinage direct								Ruisseau d'élevage			Total	Captures					Total	Pression
	UA alev. direct	Ale	Pre	Est	Juv	Adu	Oeu	Aut	No du ruisseau d'élevage	UA des RE	UA totale	Traite	Ombre	Brochet	Perche	Autres	Captures totales	Nb pêcheurs avec prise	
2009	1'154	x							40702 80701	233	1'387	33	0	0	0	0	33	12	
2010	1'200	x							-	0	1'200	38	0	0	0	0	38	5	
2011	1'111	x							40702	199	1'310	7	0	0	0	0	7	4	
2012	720	x							40702	116	836	23	0	0	0	0	23	7	
2013	5'100	x		x	x		x		40702	516	5'321	34	0	0	0	0	34	8	
2014	1'200	x					x		-	0	1'200	57	0	0	0	0	57	8	
2015	1'200	x					x		40702	201	1'401	34	0	0	0	0	34	12	
2016	1'200	x					x		-	0	1'200	90	0	0	0	0	90	9	
2017	1'200	x					x		-	0	1'200	27	0	0	0	0	27	9	
2018	1'200	x					x		-	0	1'200	37	0	0	0	0	37	9	
2019	1'200	x							-	0	1'200	11	0	0	0	0	11	6	
Moyen.	1'499									115	1'587	36	0	0	0	0	36	8	



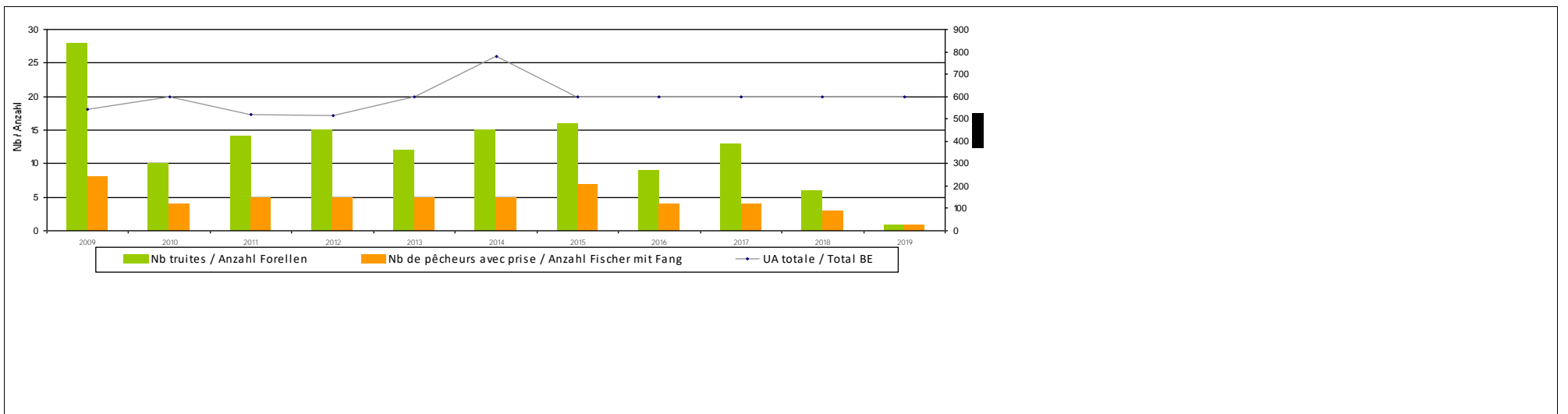
280 Biordaz

Infos cours d'eau - pêche

Longueur (m) :

Surface (ha) : 0.33

Année	Alevinage direct								Ruisseau d'élevage			Total	Captures					Total	Pression
	Truite								Autres espèces pêchées					Total	Pression				
	UA alev. direct	Ale	Pre	Est	Juv	Adu	Oeu	Aut	No du ruisseau d'élevage	UA des RE	UA totale	Truite	Ombre	Brochet	Perche	Autres	Captures totales	Nb pêcheurs avec prise	
2009	545			x					-	0	545	28	0	0	0	0	28	8	
2010	600			x					-	0	600	10	0	0	0	0	10	4	
2011	520			x					-	0	520	14	0	0	0	0	14	5	
2012	517			x					-	0	517	15	0	0	0	0	15	5	
2013	600			x					-	0	600	12	0	0	0	0	12	5	
2014	780				x				-	0	780	15	0	0	0	0	15	5	
2015	600			x					-	0	600	16	0	0	0	1	17	7	
2016	600				x				-	0	600	9	0	1	0	0	10	4	
2017	600			x					-	0	600	13	0	0	0	0	13	4	
2018	600			x					-	0	600	6	0	0	0	0	6	3	
2019	600			x					-	0	600	1	0	0	0	0	1	1	
Moyen.	597									0	597	13	0	0	0	0	13	5	



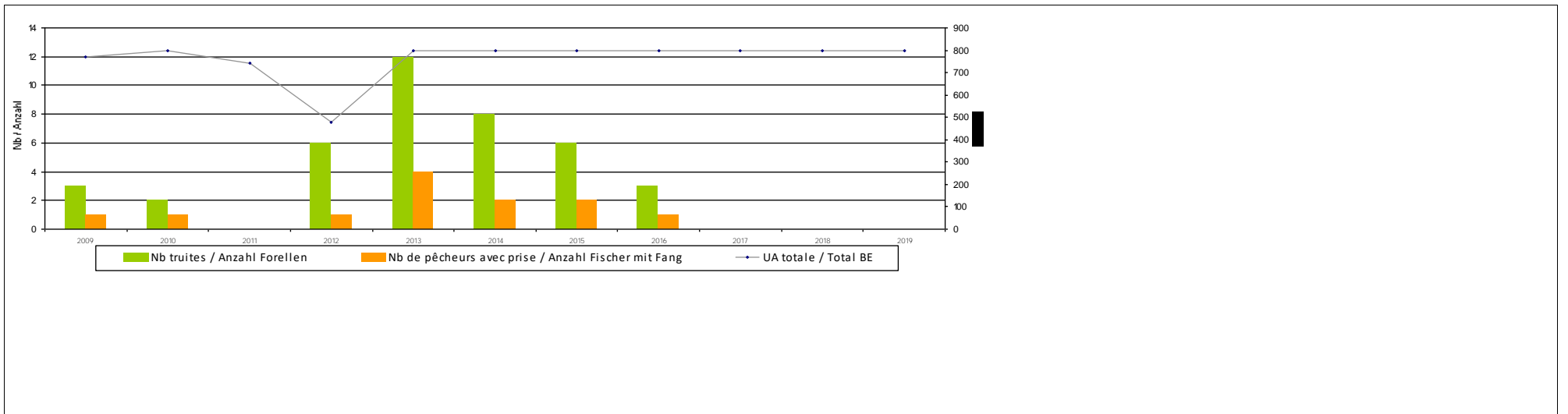
281 Corbéron

Infos cours d'eau - pêche

Longueur (m) :

Surface (ha) : 0.2

Année	Alevinage direct								Ruisseau d'élevage		Total	Captures					Total	Pression
	Truite								Autres espèces pêchées					Total	Pression			
	UA alev. direct	Ale	Pre	Est	Juv	Adu	Oeu	Aut	No du ruisseau d'élevage	UA des RE	UA totale	Truite	Ombre	Brochet	Perche	Autres	Captures totales	Nb pêcheurs avec prise
2009	769	x							-	0	769	3	0	0	0	0	3	1
2010	800	x							-	0	800	2	0	0	0	0	2	1
2011	741	x							-	0	741	0	0	0	0	0	0	0
2012	480	x							-	0	480	6	0	0	0	0	6	1
2013	800	x							-	0	800	12	0	0	0	0	12	4
2014	800	x							-	0	800	8	0	0	0	0	8	2
2015	800	x							-	0	800	6	0	0	0	0	6	2
2016	800	x							-	0	800	3	0	0	0	0	3	1
2017	800	x							-	0	800	0	0	0	0	0	0	0
2018	800	x							-	0	800	0	0	0	0	0	0	0
2019	800	x							-	0	800	0	0	0	0	0	0	0
Moyen.	763									0	763	4	0	0	0	0	4	1



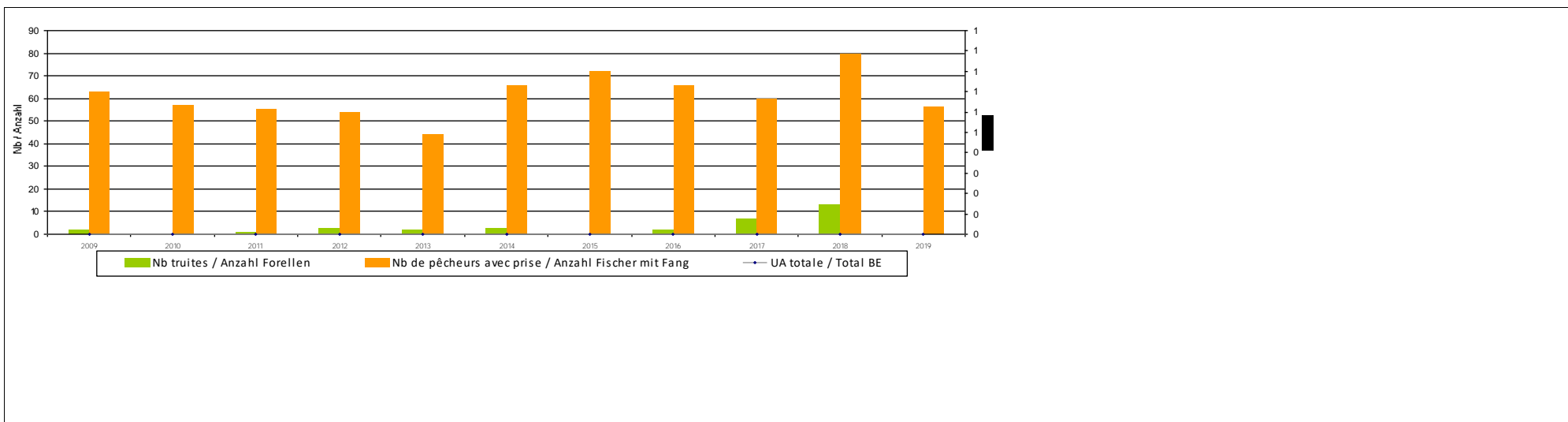
282 Canal de la Broye

Infos cours d'eau - pêche

Longueur (m) :

Surface (ha) : 13.45

Année	Alevinage direct								Ruisseau d'élevage			Total	Captures					Total	Pression
	Truite								Autres espèces pêchées					Total	Pression				
	UA alev. direct	Ale	Pre	Est	Juv	Adu	Oeu	Aut	No du ruisseau d'élevage	UA des RE	UA totale	Truite	Ombre	Brochet	Perche	Autres	Captures totales	Nb pêcheurs avec prise	
2009	0								-	0	0	2	0	80	264	73	419	63	
2010	0								-	0	0	0	0	71	466	26	563	57	
2011	0								-	0	0	1	0	60	340	53	454	55	
2012	0								-	0	0	3	0	84	150	38	275	54	
2013	0								-	0	0	2	0	59	243	163	467	44	
2014	0								-	0	0	3	0	81	2'253	181	2518	66	
2015	0								-	0	0	0	0	64	812	259	1135	72	
2016	0								-	0	0	2	0	61	883	217	1163	66	
2017	0								-	0	0	7	0	71	576	659	1313	60	
2018	0								-	0	0	13	0	70	1'770	356	2209	80	
2019	0								-	0	0	0	0	60	695	200	955	56	
Moyen.	0									0	0	3	0	69	768	202	1043	61	

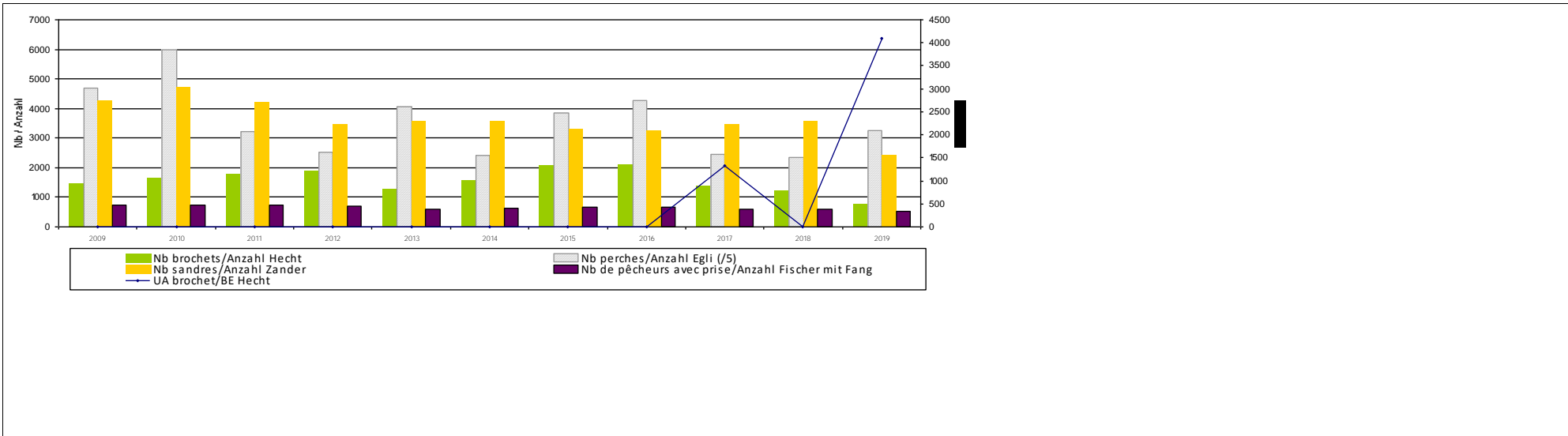


300 Lac de la Gruyère

Infos lacs - pêche

Surface (ha) : 920

Année	Brochet			Perche	Truite		Sandre		Ombre	Autres	Total	Pression
	Repeuplement	Captures	Kg/ha	Captures	Repeuplement (ruis. élev.)	Captures	Captures	Kg/ha	Captures	Captures	Captures	Nb pêcheurs avec prise
2009	0	1'461	3.2	23'486	0	40	4'278	5.3	0	4'338	33'603	747
2010	0	1'647	3.6	29'912	0	14	4'713	5.8	0	4'764	41'050	747
2011	0	1'785	3.9	16'107	347	46	4'213	5.2	0	4'241	26'392	744
2012	0	1'889	4.1	12'680	96	29	3'462	4.3	0	3'487	21'547	690
2013	0	1'244	2.7	20'314	1'289	55	3'558	4.4	1	3'650	28'822	593
2014	0	1'583	3.4	12'075	749	43	3'585	4.4	1	3'642	20'929	617
2015	0	2'063	4.5	19'175	336	63	3'280	4.0	8	3'496	28'085	682
2016	0	2'085	4.5	21'404	166	39	3'254	4.0	18	16'114	42'914	672
2017	1'320	1'353	2.9	12'263	0	179	3'480	4.3	1	14'842	32'118	596
2018	0	1'220	2.7	11'775	0	44	3'570	4.4	4	16'128	32'741	602
2019	4'100	773	1.7	16'282	0	40	2'409	3.0	1	12'425	31'930	528
Moyen.	493	1'555	3.4	17'770	271	54	3'618	4.4	3	7'921	30'921	656

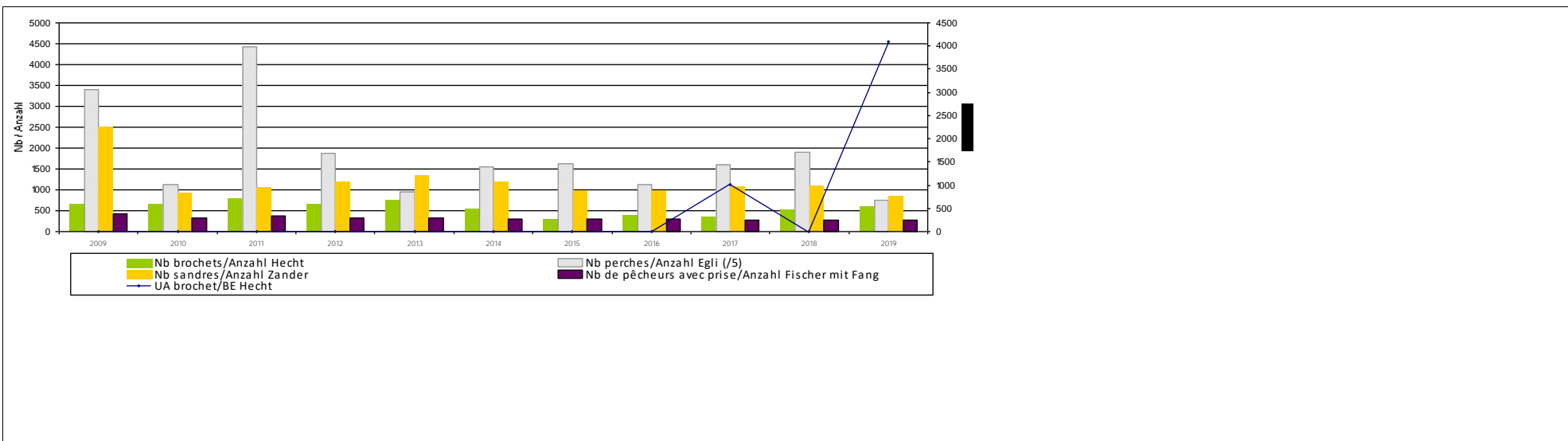


301 Schiffenensee

Informationen See - Fischerei

Fläche (ha) : 420

Jahr	Hecht			Egli	Forelle		Zander		Aesche	Anderen	Total	Fangdruck
	Besatz	Fänge	Kg/ha	Fänge	Besatz (Auszuchtböche)	Fänge	Fänge	Kg/ha	Fänge	Fänge	Fänge	Anz. Fischer mit Fang
2009	0	647	3.1	16'981	0	20	2'489	16.8	0	2'506	22'643	415
2010	0	652	3.1	5'666	0	15	925	6.3	0	942	8'200	335
2011	0	808	3.8	22'157	0	18	1'045	7.1	0	1'096	25'124	384
2012	0	654	3.1	9'388	0	5	1'206	8.2	0	1'269	12'522	334
2013	0	749	3.6	4'774	0	45	1'353	9.1	0	1'386	8'307	327
2014	0	542	2.6	7'749	0	29	1'211	8.2	0	1'241	10'772	308
2015	0	298	1.4	8'145	0	12	975	6.6	3	993	10'426	291
2016	0	403	1.9	5'604	0	34	987	6.7	0	3'445	10'473	289
2017	1'005	356	1.7	7'989	0	54	1'086	7.3	0	3'909	13'394	273
2018	0	523	2.5	9'557	0	7	1'096	7.4	0	4'951	16'134	287
2019	4'100	594	2.8	3'718	0	0	838	5.7	0	4'470	9'620	279
Mittel	464	566	2.7	9'248	0	22	1'201	8.1	0	2'383	13'420	320

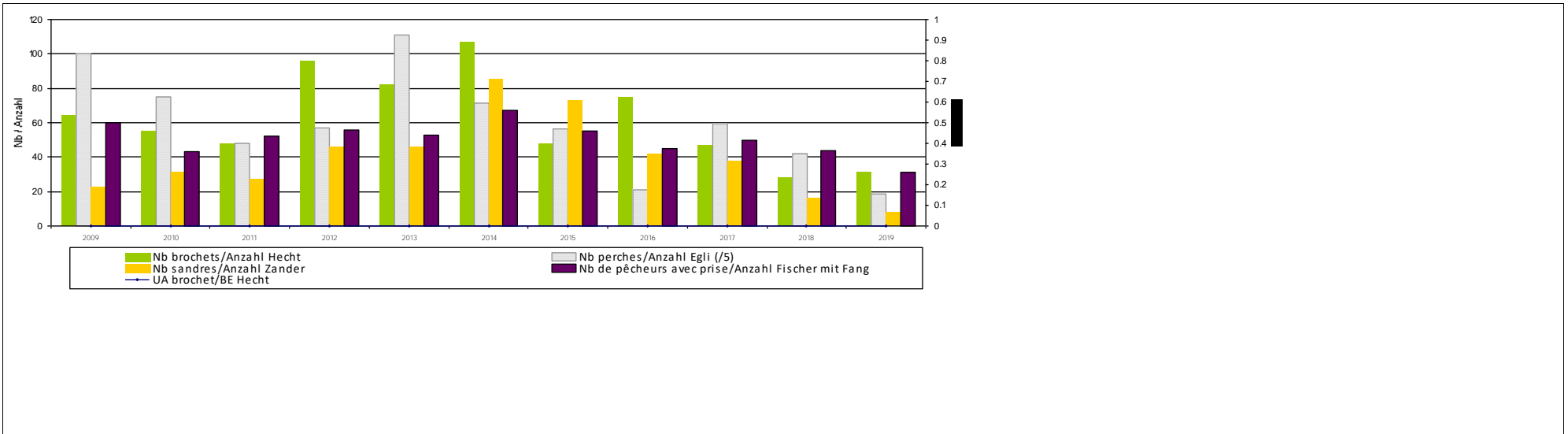


302 Schwarzsee

Informationen See - Fischerei

Fläche (ha) : 49

Jahr	Hecht			Egli	Forelle		Zander		Aesche	Anderen	Total	Fangdruck
	Besatz	Fänge	Kg/ha	Fänge	Besatz (Auszuchtbüche)	Fänge	Fänge	Kg/ha	Fänge	Fänge	Fänge	Anz. Fischer mit Fang
2009	0	64	2.6	500	0	2	23	0.9	0	23	612	60
2010	0	55	2.2	374	0	3	31	1.3	1	36	500	43
2011	0	48	2.0	239	0	3	27	1.1	0	30	347	52
2012	0	96	3.9	284	0	2	46	1.9	1	52	481	56
2013	0	82	3.3	555	500	3	46	1.9	2	94	782	53
2014	0	107	4.4	357	500	36	85	3.5	1	108	694	67
2015	0	48	2.0	282	500	1	73	3.0	0	83	487	55
2016	0	75	3.1	106	0	7	42	1.7	5	98	333	45
2017	0	47	1.9	297	500	0	38	1.6	0	155	537	50
2018	0	28	1.1	210	500	0	16	0.7	0	60	314	44
2019	0	31	1.3	94	500	0	8	0.3	0	29	162	31
Mittel	0	62	2.5	300	273	5	40	1.6	1	70	477	51

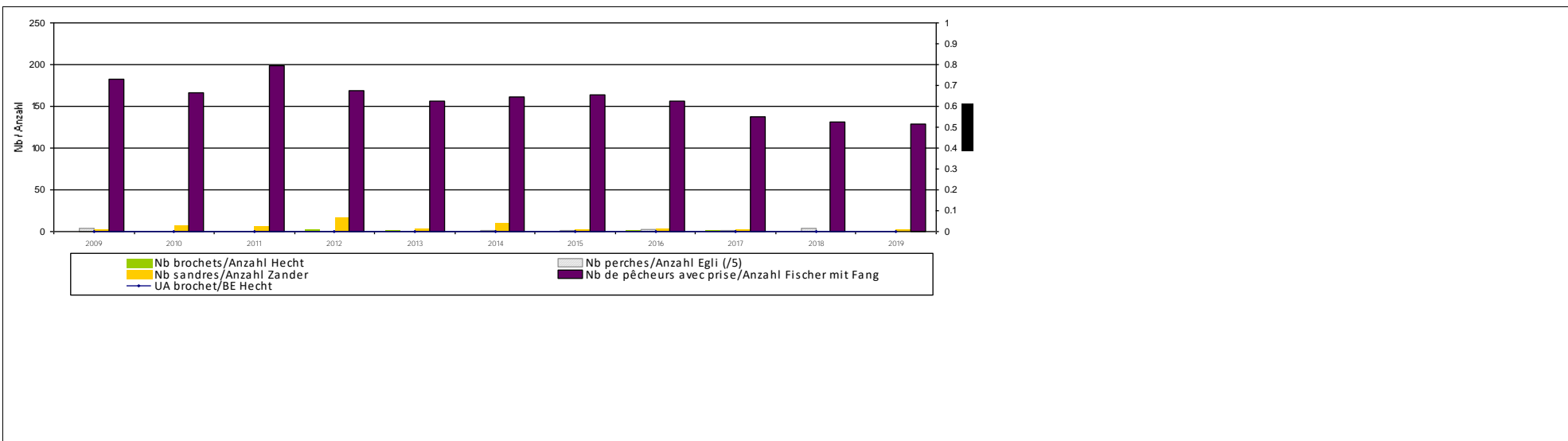


303 Lac de Lessoc

Infos lacs - pêche

Surface (ha) : 20

Année	Brochet			Perche	Truite		Sandre		Ombre	Autres	Total	Pression
	Repeuplement	Captures	Kg/ha	Captures	Repeuplement (ruis. élev.)	Captures	Captures	Kg/ha	Captures	Captures	Captures	Nb pêcheurs avec prise
2009	0	0	0.0	20	12'440	1'906	2	0.2	60	2	1'990	182
2010	0	0	0.0	1	12'871	1'370	7	0.7	37	7	1'422	166
2011	0	0	0.0	1	12'016	1'851	6	0.6	34	6	1'898	199
2012	0	3	0.3	0	11'776	1'411	16	1.6	30	16	1'476	169
2013	0	1	0.1	0	14'850	1'801	4	0.4	30	4	1'840	156
2014	0	0	0.0	6	10'537	1'309	10	1.0	38	20	1'383	161
2015	0	0	0.0	6	9'243	1'693	2	0.2	29	125	1'855	164
2016	0	1	0.1	13	11'804	1'465	4	0.4	22	94	1'599	156
2017	0	1	0.1	8	3'587	1'178	2	0.2	6	52	1'247	137
2018	0	0	0.0	17	14'046	885	0	0.0	9	16	927	131
2019	0	0	0.0	1	11'448	896	3	0.3	1	9	910	129
Moyen.	0	1	0.1	7	11'329	1'433	5	0.5	27	32	1'504	159

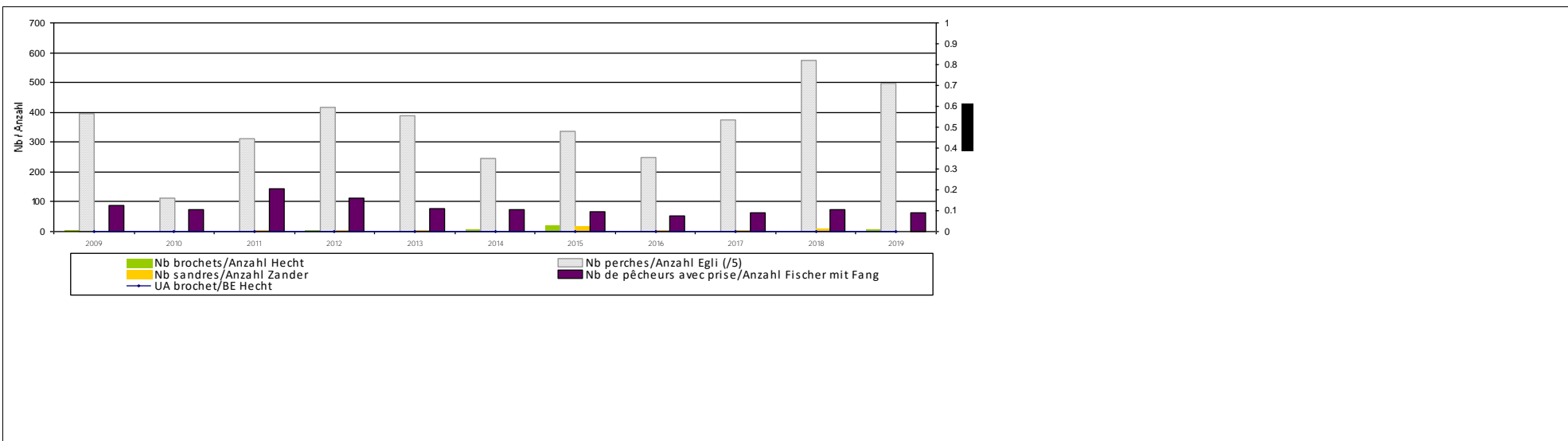


305 Lac de Montsalvens

Infos lacs - pêche

Surface (ha) : 74

Année	Brochet			Perche	Truite		Sandre		Ombre	Autres	Total	Pression
	Repeuplement	Captures	Kg/ha	Captures	Repeuplement (ruis. élev.)	Captures	Captures	Kg/ha	Captures	Captures	Captures	Nb pêcheurs avec prise
2009	0	2	0.1	1'980	13'950	437	0	0.0	0	23	2'442	86
2010	0	0	0.0	564	8'650	383	0	0.0	3	24	974	72
2011	0	1	0.0	1'562	11'520	822	2	0.1	0	35	2'422	145
2012	0	2	0.1	2'078	11'520	565	2	0.1	1	36	2'684	112
2013	0	1	0.0	1'950	1'000	176	3	0.1	1	64	2'195	76
2014	0	6	0.2	1'224	3'826	375	0	0.0	1	103	1'709	73
2015	0	20	0.5	1'675	15'563	220	16	0.4	0	21	1'952	68
2016	0	0	0.0	1'244	16'420	114	2	0.1	0	181	1'541	51
2017	0	1	0.0	1'866	2'340	262	4	0.1	1	68	2'202	63
2018	0	1	0.0	2'877	15'000	311	12	0.3	1	182	3'384	74
2019	0	6	0.2	2'477	8'000	206	0	0.0	0	63	2'752	63
Moyen.	0	4	0.1	1'772	9'799	352	4	0.1	1	73	2'205	80

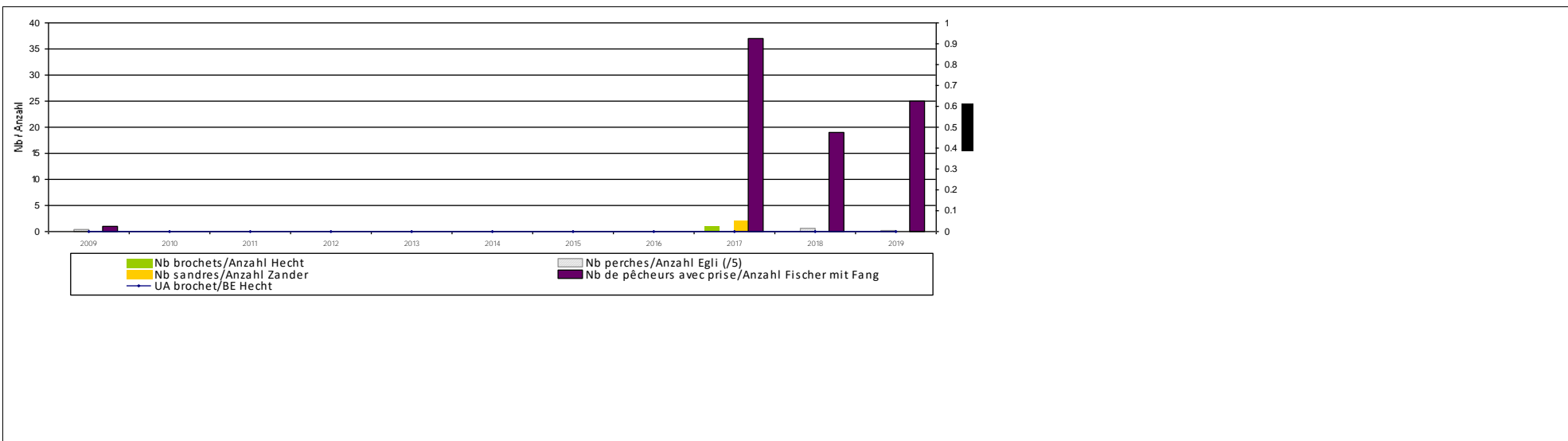


307 Lac de Pérolles

Infos lacs - pêche

Surface (ha) : 30

Année	Brochet			Perche	Truite		Sandre		Ombre	Autres	Total	Pression
	Repeuplement	Captures	Kg/ha	Captures	Repeuplement (ruis. élev.)	Captures	Captures	Kg/ha	Captures	Captures	Captures	Nb pêcheurs avec prise
2009	0	0	0.0	2	0	0	0	0.0	0	0	2	1
2010	0	0	0.0	0	0	0	0	0.0	0	0	0	0
2011	0	0	0.0	0	0	0	0	0.0	0	0	0	0
2012	0	0	0.0	0	0	0	0	0.0	0	0	0	0
2013	0	0	0.0	0	0	0	0	0.0	0	0	0	0
2014	0	0	0.0	0	0	0	0	0.0	0	0	0	0
2015	0	0	0.0	0	0	0	0	0.0	0	0	0	0
2016	0	0	0.0	0	0	0	0	0.0	0	0	0	0
2017	0	1	0.1	0	0	79	2	0.1	0	2	84	37
2018	0	0	0.0	3	0	31	0	0.0	1	4	39	19
2019	0	0	0.0	1	0	41	0	0.0	1	10	53	25
Moyen.	0	0	0.0	1	0	14	0	0.0	0	1	16	7



308 Lac de Lussy

Infos lacs - pêche

Surface (ha) : 3.4

Année	Brochet			Perche	Truite		Sandre		Ombre	Autres	Total	Pression
	Repeuplement	Captures	Kg/ha	Captures	Repeuplement (ruis. élev.)	Captures	Captures	Kg/ha	Captures	Captures	Captures	Nb pêcheurs avec prise
2009	0	8	4.7	11	0	0	0	0.0	0	3	22	8
2010	0	16	9.4	14	0	0	0	0.0	0	1	31	12
2011	0	17	10.0	6	0	0	0	0.0	0	0	23	14
2012	0	6	3.5	4	0	0	0	0.0	0	0	10	6
2013	0	5	2.9	6	0	1	0	0.0	0	0	12	10
2014	0	10	5.9	9	0	0	0	0.0	0	0	19	9
2015	0	12	7.1	12	0	0	0	0.0	0	0	24	5
2016	0	13	7.6	12	0	0	0	0.0	0	4	29	6
2017	0	12	7.1	18	0	0	0	0.0	0	16	46	9
2018	0	27	15.9	21	0	5	0	0.0	0	10	63	6
2019	0	7	4.1	29	0	0	0	0.0	0	0	36	4
Moyen.	0	12	7.1	13	0	1	0	0.0	0	3	29	8

