



Statistique de pêche Fischereistatistik

2021



ETAT DE FRIBOURG
STAAT FREIBURG

Service des forêts et de la Nature SFN
Amt für Wald und Natur WNA

Impressum

Direction des institutions, de l'agriculture et des forêts DIAF

Décembre 2022

Direktion der Institutionen und der Land- und Forstwirtschaft ILDF

Dezember 2022

Editeur

Service des forêts et de la nature **SFN**

Route du Mont Carmel 5

Case postale 155

1762 Givisiez

Herausgeber

Amt für Wald und Natur **WNA**

Rte du Mont Carmel 5

Postfach 155

1762 Givisiez

Photo de couverture - Titelbild

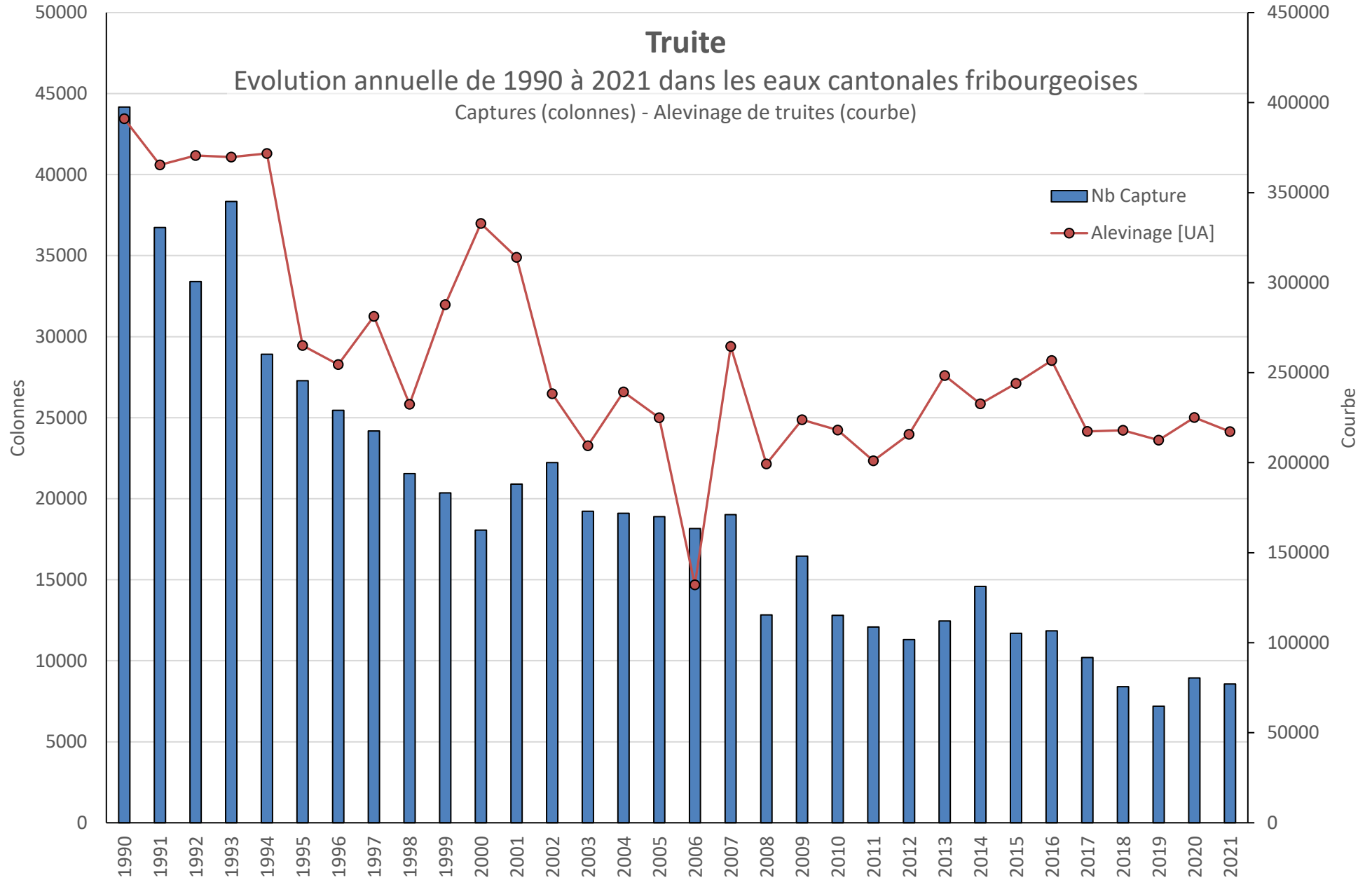
Jogne à Jaun

© Lauper Sébastien

Truite

Evolution annuelle de 1990 à 2021 dans les eaux cantonales fribourgeoises

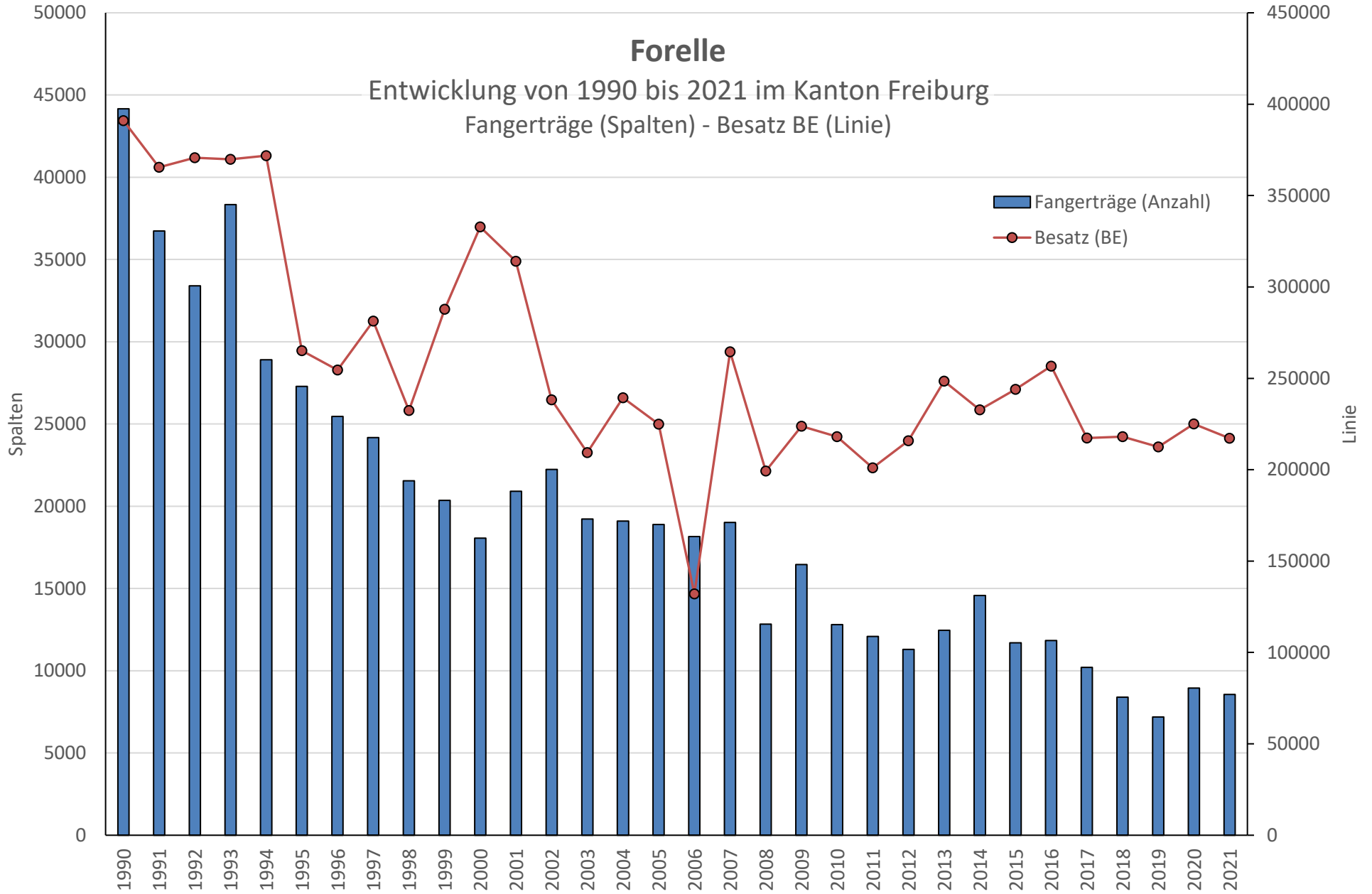
Captures (colonnes) - Alevinage de truites (courbe)



Forelle

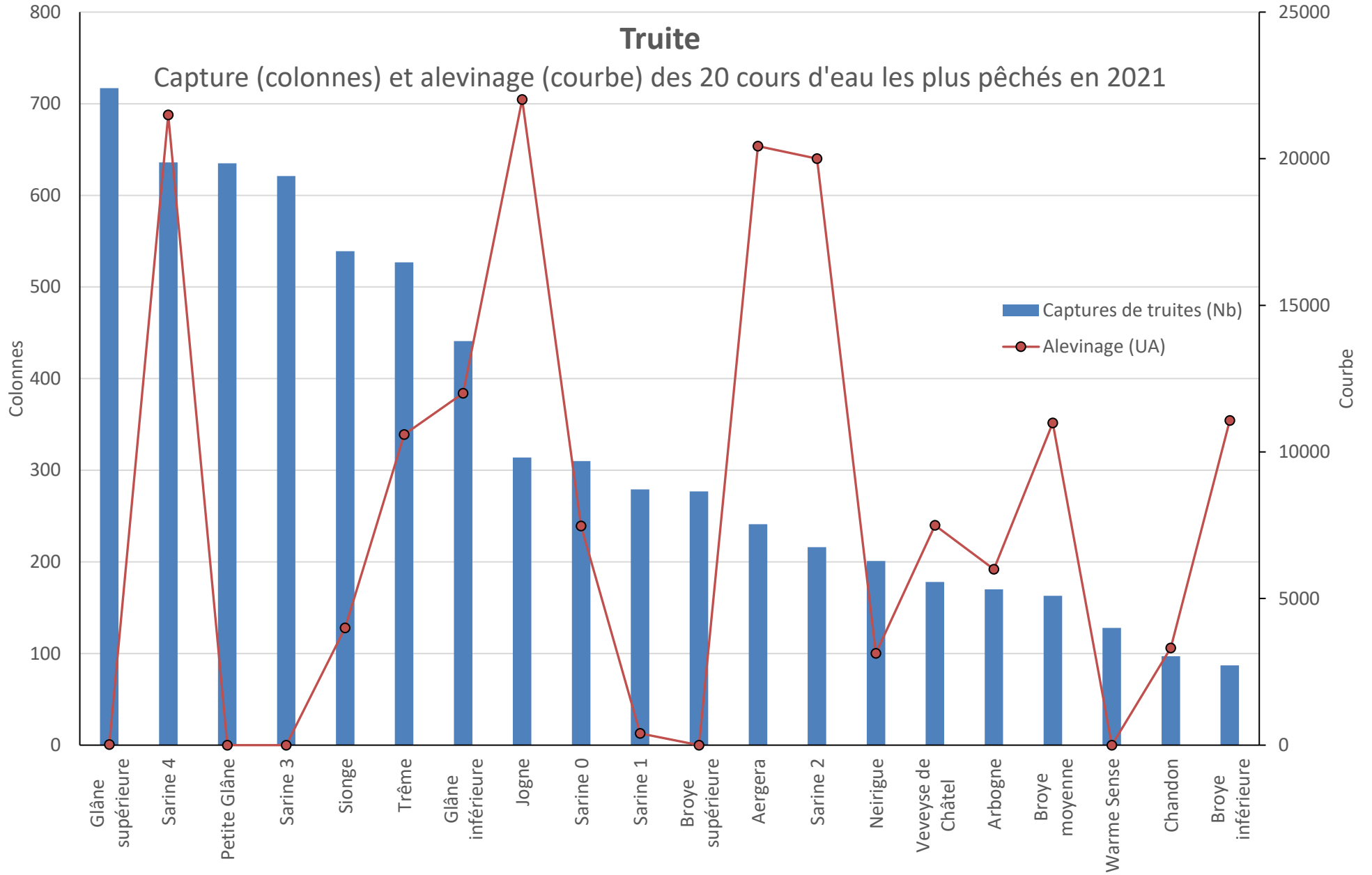
Entwicklung von 1990 bis 2021 im Kanton Freiburg

Fangerträge (Spalten) - Besitz BE (Linie)



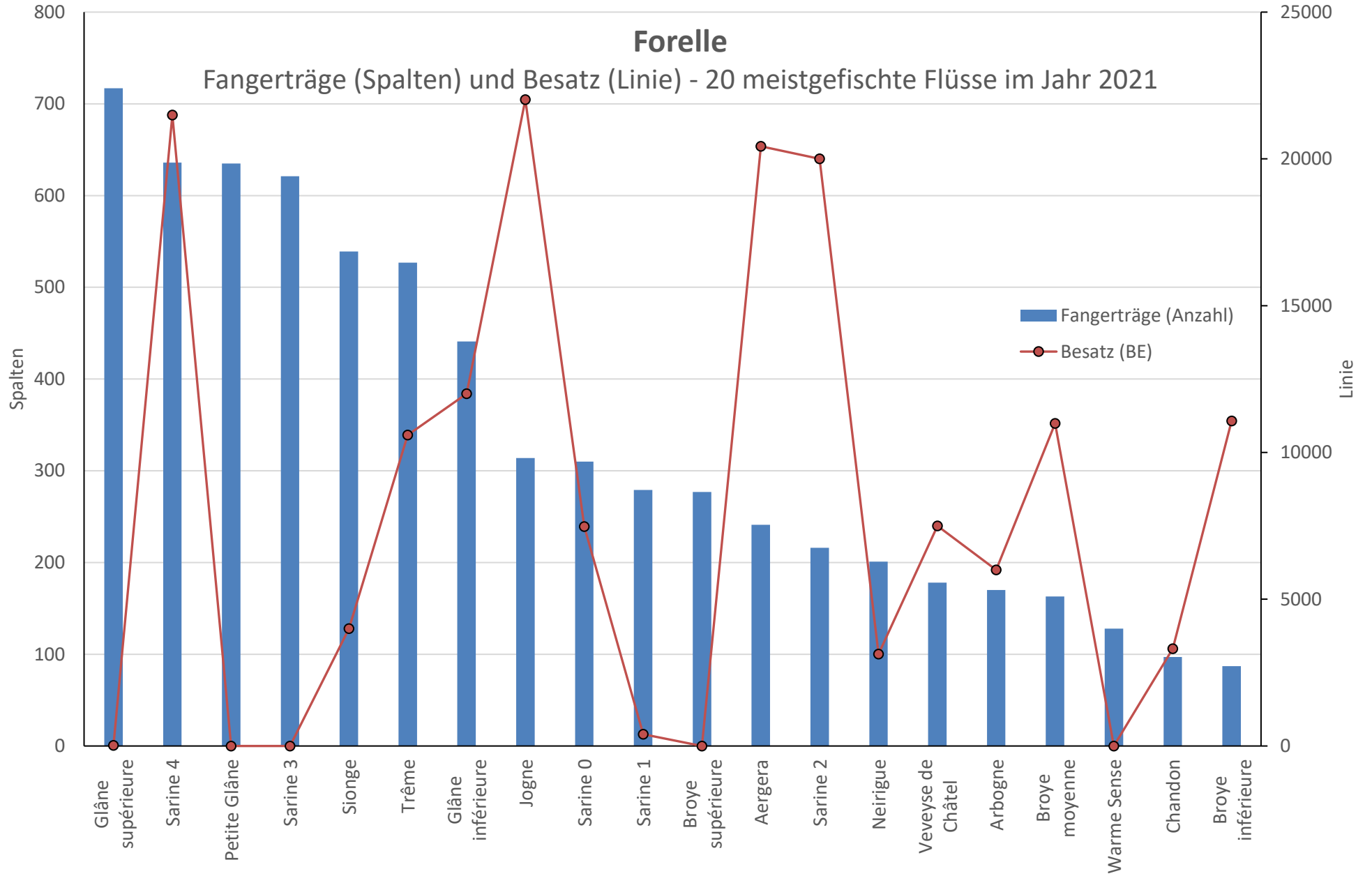
Truite

Capture (colonnes) et alevinage (courbe) des 20 cours d'eau les plus pêchés en 2021



Forelle

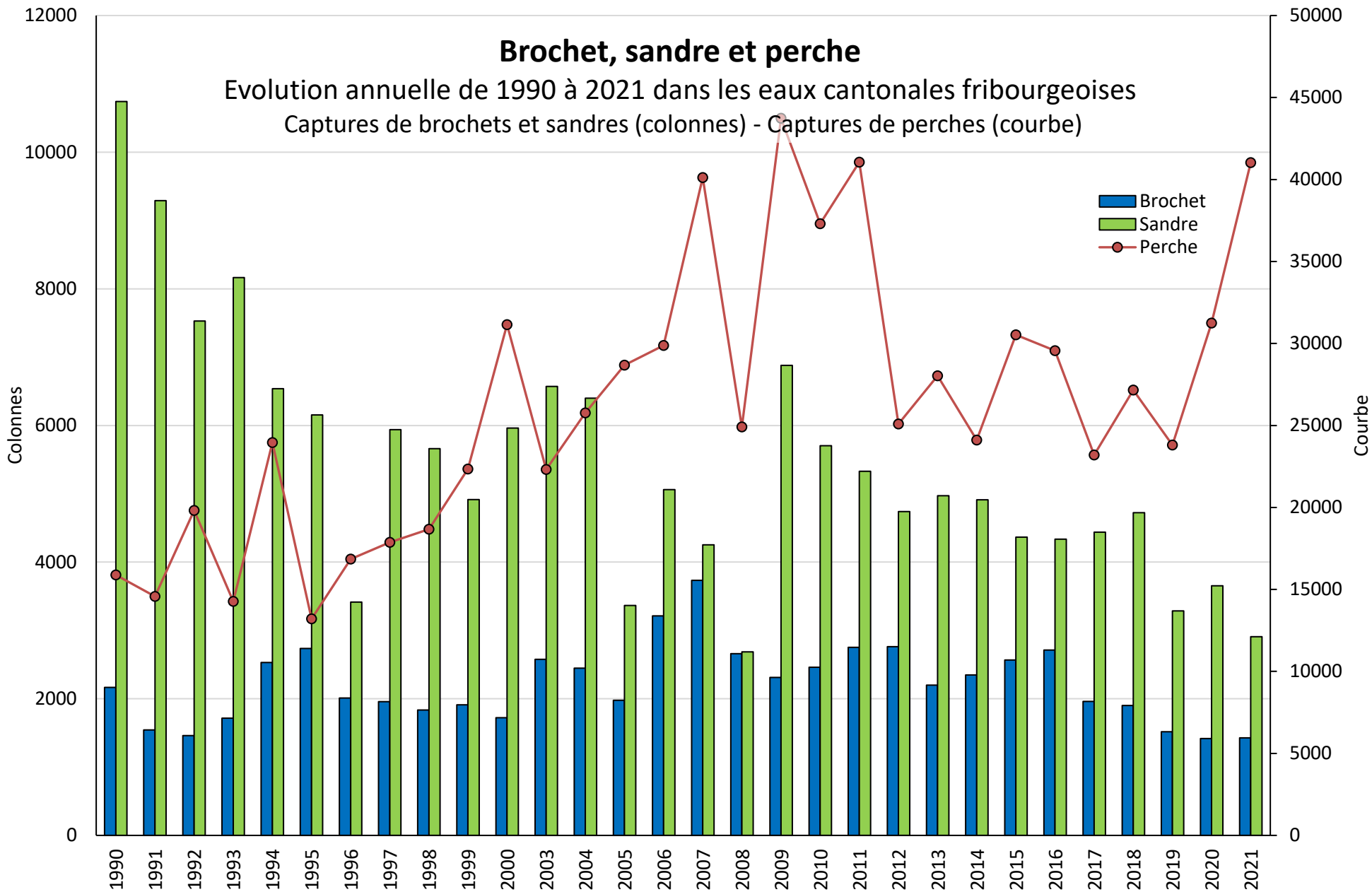
Fangerträge (Spalten) und Besatz (Linie) - 20 meistgefischte Flüsse im Jahr 2021



Brochet, sandre et perche

Evolution annuelle de 1990 à 2021 dans les eaux cantonales fribourgeoises

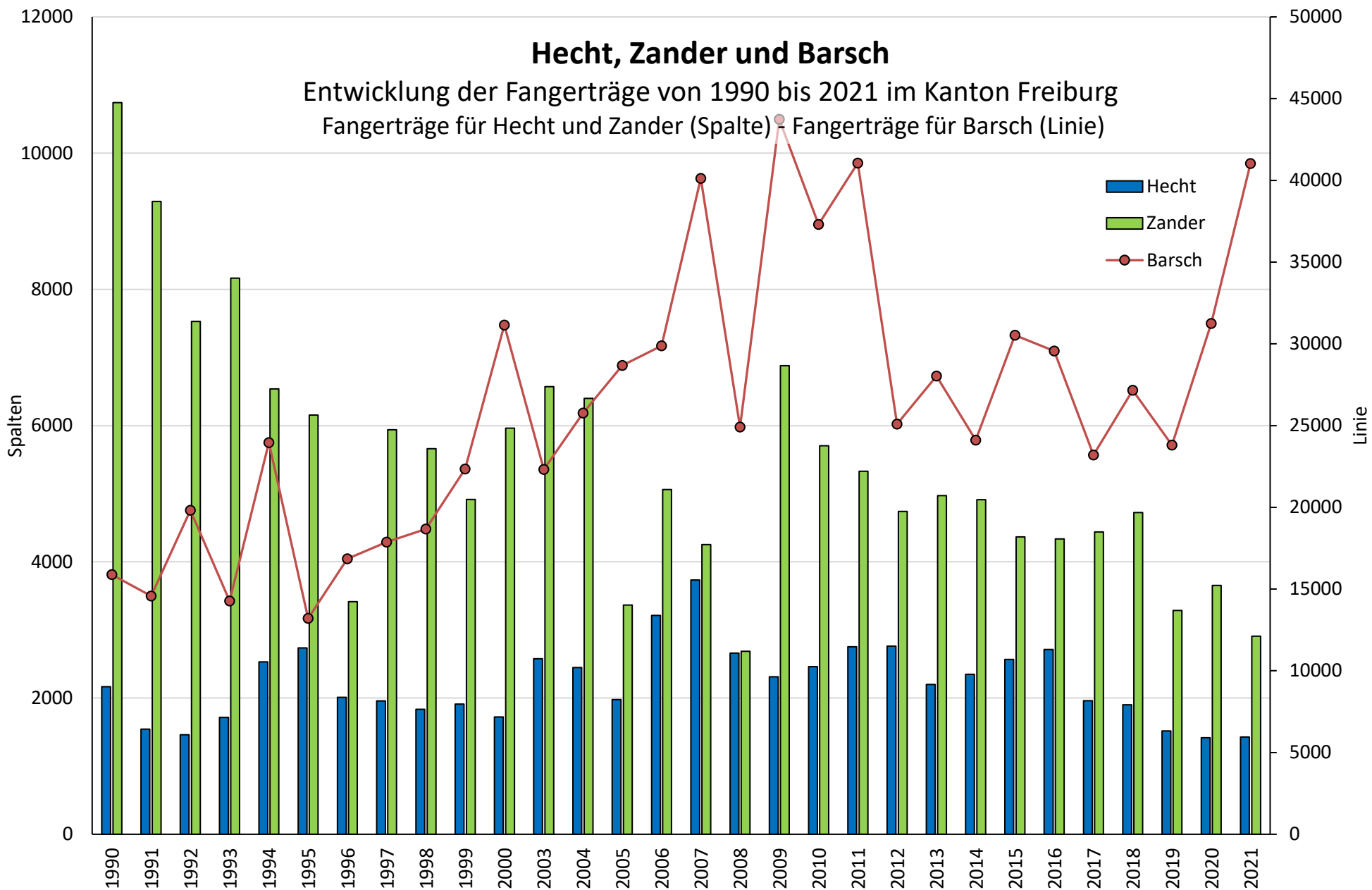
Captures de brochets et sandres (colonnes) - Captures de perches (courbe)



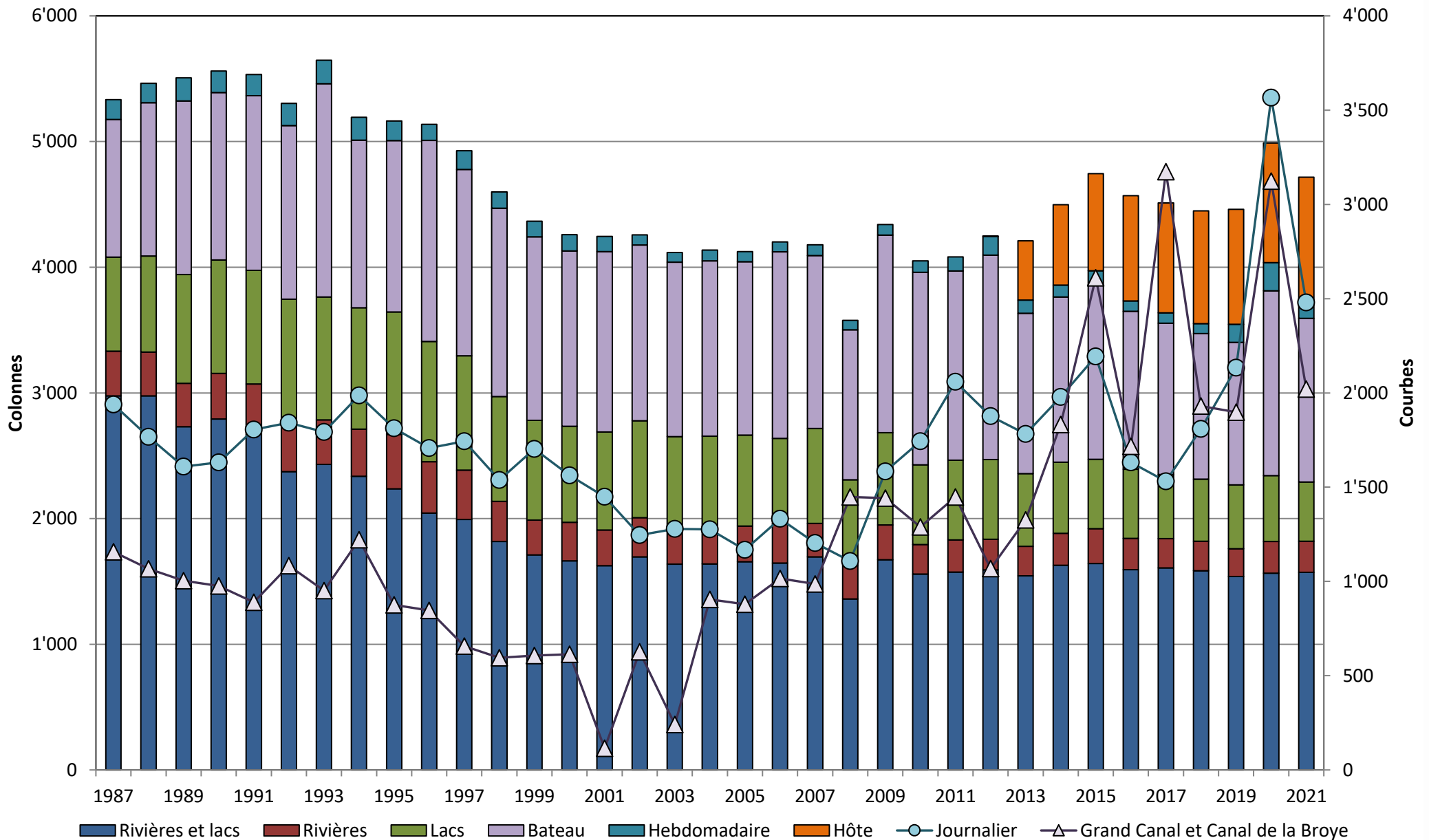
Hecht, Zander und Barsch

Entwicklung der Fangerträge von 1990 bis 2021 im Kanton Freiburg

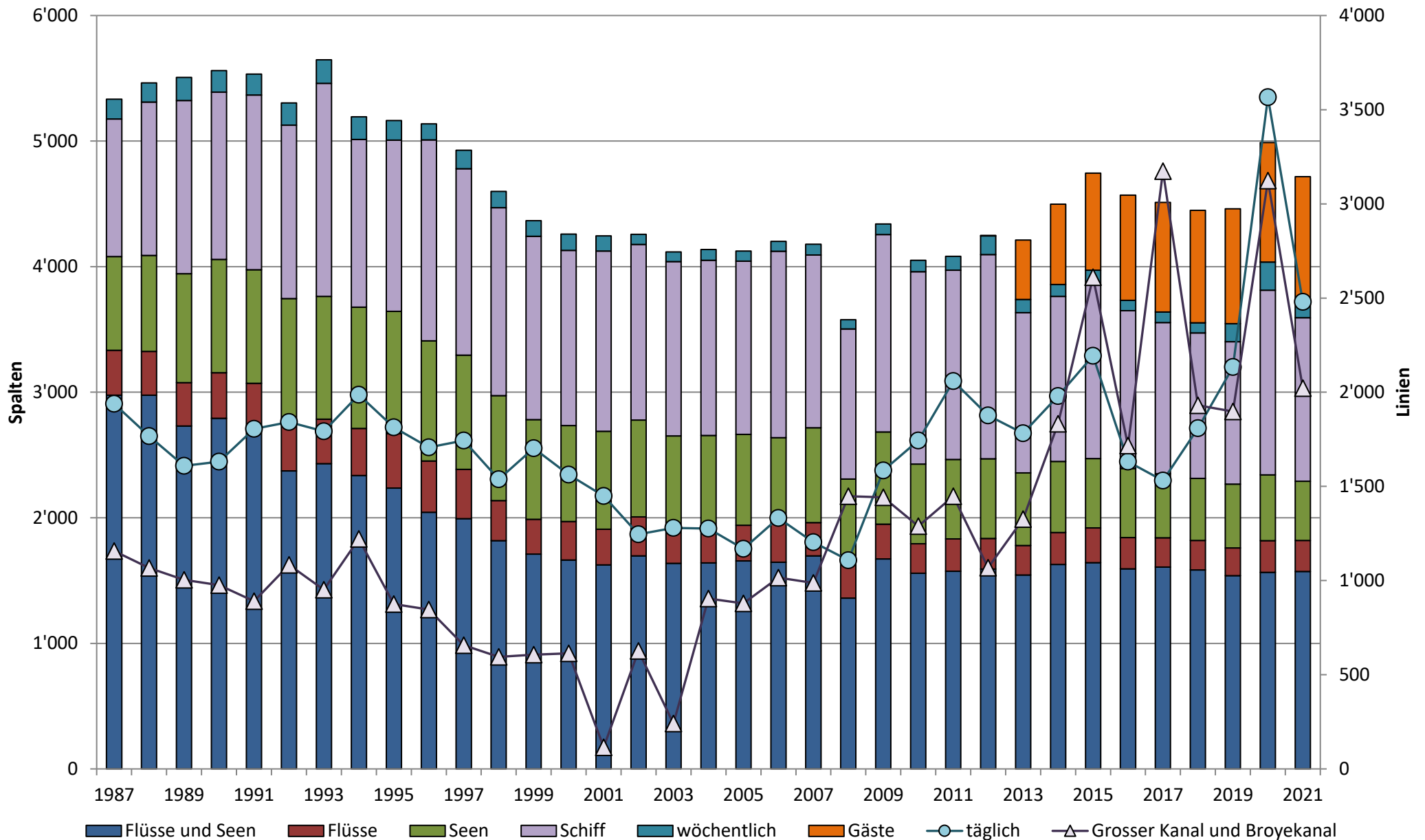
Fangerträge für Hecht und Zander (Spalte) Fangerträge für Barsch (Linie)



Evolution du nombre de permis de pêche dans les eaux cantonales 1987 - 2021



Entwicklung der Anzahl Fischereipatente in den kantonalen Gewässern 1987 - 2021



A1 - Capture par espèces et pression de pêche - Ensemble des captures (nombre)

Fangergebniss pro Art und Fischdruck - Gesamtfangergebnis

Année / Jahr 2021		Captures / Fänge				Alevinage / Besatz				Captures (pas d'alevinage systématique pour ces espèces) Fangergebnisse (kein systematischer Besatz für diese Arten)							Total	
Cours d'eau et lacs / Gewässer	Surface (ha) Fläche (ha)	Truite Forelle	Ombre Aesche	Brochet Hecht	Sandre Zander	Truite Forelle	Ombre Aesche	Brochet Hecht	Sandre Zander	Arc-en-ciel Regenb.	Perche Egli	Silure Wels	Carpe Karpfen	Tanche Schleie	Barbeau Barbe	Chevaine Alet	Captures Fänge	Alevinage Besatz
100 - Sarine 0	7.50	310	16	5	18	7'478	0	0	0	0	88	0	0	0	1	3	441	7'478
101 - Sarine 1	19.91	270	10	2	3	403	0	0	0	9	0	0	0	0	0	4	298	403
102 - Sarine 2	27.52	214	8	3	1	20'000	0	0	0	2	1	0	0	0	0	1	230	20'000
103 - Sarine 3	27.57	613	7	4	1	0	0	0	0	8	67	0	0	0	0	0	700	0
104 - Sarine 4	42.51	513	16	1	1	21'494	0	0	0	123	0	0	0	0	0	0	654	21'494
105 - Sarine 5		54	0	0	0	0	0	0	0	3	0	0	0	0	0	0	57	0
110 - Sense	61.60	43	0	0	0	0	0	0	0	0	0	0	0	0	12	14	69	0
111 - Warme Sense	3.78	126	0	0	0	0	0	0	0	2	0	0	0	0	1	0	129	0
112 - Kalte Sense	4.06	17	0	0	0	0	0	0	0	1	0	0	0	0	0	0	18	0
120 - Glâne inférieure	23.15	432	0	2	0	12'000	0	0	0	9	2	0	0	0	0	60	505	12'000
121 - Glâne supérieure	11.04	715	0	0	0	21	0	0	0	2	32	0	0	0	0	22	771	21
124 - Glâney	0.89	51	0	0	0	0	0	0	0	0	0	0	0	0	0	0	51	0
125 - Neirigue	6.25	199	0	0	0	3'128	0	0	0	2	0	0	0	0	0	0	201	3'128
130 - Aergera	13.41	241	0	0	0	20'427	0	0	0	0	0	0	0	0	0	0	241	20'427
150 - Broye inférieure	14.90	87	0	1	0	11'075	0	0	0	0	566	1	0	0	2	15	672	11'075
151 - Broye moyenne	16.06	158	0	0	0	10'992	0	0	0	5	109	0	0	0	3	13	288	10'992
152 - Broye supérieure	5.93	277	0	0	0	0	0	0	0	0	30	0	0	0	0	0	307	0
153 - Mortivue	1.36	24	0	0	0	0	0	0	0	0	0	0	0	0	0	0	24	0
154 - Vézenand	0.48	2	0	0	0	600	0	0	0	0	0	0	0	0	0	0	2	600
155 - Cibe	0.12	7	0	0	0	400	0	0	0	0	0	0	0	0	0	0	7	400
156 - Dà	0.24	1	0	0	0	0	0	0	0	0	0	0	0	0	0	0	1	0
157 - Flon		0	0	0	0	0	0	0	0	0	0	0	0	0	0	0	0	0
170 - Jogne	15.10	314	0	0	0	22'020	0	0	0	0	3	0	0	0	0	0	317	22'020
171 - Gorges de la Jogne	2.61	50	0	0	0	550	0	0	0	0	0	0	0	0	0	0	50	550
180 - Javroz	4.02	48	0	0	0	5'500	0	0	0	0	0	0	0	0	0	0	48	5'500
200 - Sionge	4.48	537	0	0	7	4'000	0	0	0	2	0	0	0	0	0	0	546	4'000
210 - Petite Glâne	7.08	629	0	0	0	0	0	0	0	6	0	0	0	0	0	1	636	0
220 - Trême	18.18	526	0	0	0	10'595	0	0	0	1	0	0	0	0	0	1	528	10'595
230 - Veveyse de Châtel	5.17	177	0	0	0	7'500	0	0	0	1	0	0	0	0	0	0	178	7'500
231 - Veveyse de Fégire	3.68	12	0	0	0	0	0	0	0	0	0	0	0	0	0	0	12	0
250 - Arbogne	6.60	170	0	0	0	6'000	0	0	0	0	0	0	0	0	0	0	170	6'000
270 - Bibera	0.96	1	0	0	0	0	0	0	0	0	0	0	0	0	0	0	1	0
271 - Chandon	1.19	97	0	0	0	3'311	0	0	0	0	0	0	0	0	0	0	97	3'311
272 - Sonnaz	1.27	41	0	0	0	8'961	0	0	0	6	5	0	0	0	0	0	52	8'961
273 - Hongrin	2.10	28	0	0	0	4'000	0	0	0	0	0	0	0	0	0	0	28	4'000

A1 - Capture par espèces et pression de pêche - Ensemble des captures (nombre) Fangergebniss pro Art und Fischdruck - Gesamtfangergebnis

Année / Jahr 2021		Captures / Fänge				Alevinage / Besatz				Captures (pas d'alevinage systématique pour ces espèces) Fangergebnisse (kein systematischer Besatz für diese Arten)							Total	
Cours d'eau et lacs / Gewässer	Surface (ha) Fläche (ha)	Truite Forelle	Ombre Aesche	Brochet Hecht	Sandre Zander	Truite Forelle	Ombre Aesche	Brochet Hecht	Sandre Zander	Arc-en-ciel Regenb.	Perche Egli	Silure Wels	Carpe Karpfen	Tanche Schleie	Barbeau Barbe	Chevaine Alet	Captures Fänge	Alevinage Besatz
275 - Parimbot	1.18	9	0	0	0	0	0	0	0	0	0	0	0	0	0	0	9	0
277 - Corjon	0.34	10	0	0	0	0	0	0	0	0	0	0	0	0	0	0	10	0
278 - Tatrel	0.68	30	0	0	0	2'000	0	0	0	0	0	0	0	0	0	0	30	2'000
280 - Biordaz	0.33	2	0	0	0	900	0	0	0	0	0	0	0	0	0	0	2	900
281 - Corbéron	0.20	3	0	0	0	1'000	0	0	0	0	0	0	0	0	0	0	3	1'000
282 - Canal de la Broye	13.45	5	0	48	3	0	0	0	0	2	4'472	8	31	40	0	1	4'610	0
Total	376.90	7'043	57	66	34	184'354	0	0	0	184	5'375	9	31	40	19	135	12'993	184'354
300 - Lac de la Gruyère	920.00	28	0	888	2'108	1'650	0	0	0	1	26'150	37	0	0	1	198	29'411	1'650
301 - Schiffensee	420.00	6	0	397	758	200	0	0	0	2	7'370	0	19	2	2	362	8'918	200
302 - Schwarzsee	49.00	3	0	62	4	0	0	0	0	0	221	0	0	0	0	8	298	0
303 - Lac de Lessoc	20.00	1'132	0	0	2	13'641	0	0	0	13	167	0	0	0	0	0	1'314	13'641
305 - Lac de Montsalvens	74.00	115	0	4	1	17'400	0	0	0	0	1'727	0	0	0	0	9	1'856	17'400
307 - Lac de Pérolles	30.00	24	0	0	0	0	0	0	0	1	2	0	0	0	0	1	28	0
308 - Lac de Lussy	3.40	0	0	10	0	0	0	0	0	0	19	0	0	0	1	0	30	0
Total	1'516.40	1'308	0	1'361	2'873	32'891	0	0	0	17	35'656	37	19	2	4	578	41'855	32'891
Total de tous les cours d'eau et lacs Total Gewässer	1'893.30	8'351	57	1'427	2'907	217'244	0	0	0	201	41'031	46	50	42	23	713	54'848	217'244

A2 - Capture par espèces et pression de pêche - Ensemble des captures (poids) Fangergebniss pro Art und Fischdruck - Gesamtfangergebnis (Gewicht)

Année / Jahr	Poids en kilos / Gewicht in Kg												Total	
	Cours d'eau et lacs / Gewässer	Surface (ha) Fläche (ha)	Truite Forelle	Arc-en-ciel Regenb.	Ombre Aesche	Brochet Hecht	Sandre Zander	Perche Egli	Silure Wels	Carpe Karpfen	Tanche Schleie	Barbeau Barbe	Chevaine Alet	Kilos
100 - Sarine 0	7.5	56	0	4	10	36	9	0	0	0	1	1	117	15.6
101 - Sarine 1	19.9	49	2	5	4	6	0	0	0	0	0	2	67	3.4
102 - Sarine 2	27.5	39	0	4	6	2	0	0	0	0	0	0	51	1.9
103 - Sarine 3	27.6	112	1	3	8	2	7	0	0	0	0	0	133	4.8
104 - Sarine 4	42.5	93	22	7	2	2	0	0	0	0	0	0	127	3.0
105 - Sarine 5		8	0	0	0	0	0	0	0	0	0	0	8	
110 - Sense	61.6	6	0	0	0	0	0	0	0	0	6	6	18	0.3
111 - Warme Sense	3.8	23	0	0	0	0	0	0	0	0	1	0	24	6.3
112 - Kalte Sense	4.1	3	0	0	0	0	0	0	0	0	0	0	3	0.8
120 - Glâne inférieure	23.1	79	2	0	4	0	0	0	0	0	0	24	108	4.7
121 - Glâne supérieure	11.0	130	0	0	0	0	3	0	0	0	0	9	142	12.9
124 - Glâne y	0.9	9	0	0	0	0	0	0	0	0	0	0	9	10.4
125 - Neirigue	6.3	36	0	0	0	0	0	0	0	0	0	0	37	5.9
130 - Aergera	13.4	35	0	0	0	0	0	0	0	0	0	0	35	2.6
131 - Gérine inférieure		0	0	0	0	0	0	0	0	0	0	0	0	
150 - Broye inférieure	14.9	16	0	0	2	0	57	4	0	0	1	6	85	5.7
151 - Broye moyenne	16.1	29	1	0	0	0	11	0	0	0	2	5	47	2.9
152 - Broye supérieure	5.9	50	0	0	0	0	3	0	0	0	0	0	53	9.0
153 - Mortivue	1.4	3	0	0	0	0	0	0	0	0	0	0	3	2.6
154 - Vézenand	0.5	0	0	0	0	0	0	0	0	0	0	0	0	0.6
155 - Cibe	0.1	1	0	0	0	0	0	0	0	0	0	0	1	8.5
156 - Dà	0.2	0	0	0	0	0	0	0	0	0	0	0	0	0.6
157 - Flon		0	0	0	0	0	0	0	0	0	0	0	0	
170 - Jogne	15.1	46	0	0	0	0	0	0	0	0	0	0	46	3.0
171 - Gorges de la Jogne	2.6	7	0	0	0	0	0	0	0	0	0	0	7	2.8
180 - Javroz	4.0	7	0	0	0	0	0	0	0	0	0	0	7	1.7
200 - Sionge	4.5	78	0	0	0	14	0	0	0	0	0	0	92	20.6
210 - Petite Glâne	7.1	91	1	0	0	0	0	0	0	0	0	0	92	13.1
220 - Trême	18.2	76	0	0	0	0	0	0	0	0	0	0	77	4.2
230 - Veveyse de Châtel	5.2	26	0	0	0	0	0	0	0	0	0	0	26	5.0
231 - Veveyse de Fégire	3.7	2	0	0	0	0	0	0	0	0	0	0	2	0.5
250 - Arbogne	6.6	25	0	0	0	0	0	0	0	0	0	0	25	3.7
270 - Bibera	1.0	1	0	0	0	0	0	0	0	0	0	0	1	0.9
271 - Chandon	1.2	14	0	0	0	0	0	0	0	0	0	0	14	11.8
272 - Sonnaz	1.3	7	1	0	0	0	1	0	0	0	0	0	9	7.1

A2 - Capture par espèces et pression de pêche - Ensemble des captures (poids) Fangergebniss pro Art und Fischdruck - Gesamtfangergebnis (Gewicht)

Année / Jahr	Poids en kilos / Gewicht in Kg												Total	
	Cours d'eau et lacs / Gewässer	Surface (ha) Fläche (ha)	Truite Forelle	Arc-en-ciel Regenb.	Ombre Aesche	Brochet Hecht	Sandre Zander	Perche Egli	Silure Wels	Carpe Karpfen	Tanche Schleie	Barbeau Barbe	Chevaine Alet	Kilos
273 - Hongrin	2.1	4	0	0	0	0	0	0	0	0	0	0	4	1.9
275 - Parimbot	1.2	1	0	0	0	0	0	0	0	0	0	0	1	1.1
277 - Corjon	0.3	1	0	0	0	0	0	0	0	0	0	0	1	4.3
278 - Tatreil	0.7	4	0	0	0	0	0	0	0	0	0	0	4	6.4
280 - Biordaz	0.3	0	0	0	0	0	0	0	0	0	0	0	0	0.9
281 - Corbéron	0.2	0	0	0	0	0	0	0	0	0	0	0	0	2.2
282 - Canal de la Broye	13.4	5	2	0	96	6	447	28	40	32	0	0	656	48.8
Total	376.9	1'175	34	23	132	68	538	32	40	32	10	54	2'137	5.7
300 - Lac de la Gruyère	920.0	25	1	0	1'669	2'382	2'615	130	0	0	1	79	6'902	7.5
301 - Schiffenensee	420.0	5	2	0	961	2'153	737	0	25	2	1	145	4'030	9.6
302 - Schwarzsee	49.0	1	0	0	124	8	22	0	0	0	0	3	158	3.2
303 - Lac de Lessoc	20.0	206	2	0	0	4	17	0	0	0	0	0	229	11.5
305 - Lac de Montsalvens	74.0	21	0	0	8	2	173	0	0	0	0	4	207	2.8
307 - Lac de Pérolles	30.0	4	0	0	0	0	0	0	0	0	0	0	5	0.2
308 - Lac de Lussy	3.4	0	0	0	20	0	2	0	0	0	1	0	22	6.6
Total	1'516.4	262	5	0	2'782	4'549	3'566	130	25	2	2	231	11'553	7.6
Total de tous les cours d'eau et lacs Total Gewässer	1'893.3	1'437	40	23	2'914	4'617	4'103	161	65	34	12	285	13'690	7.2

B1 - Répartition des captures

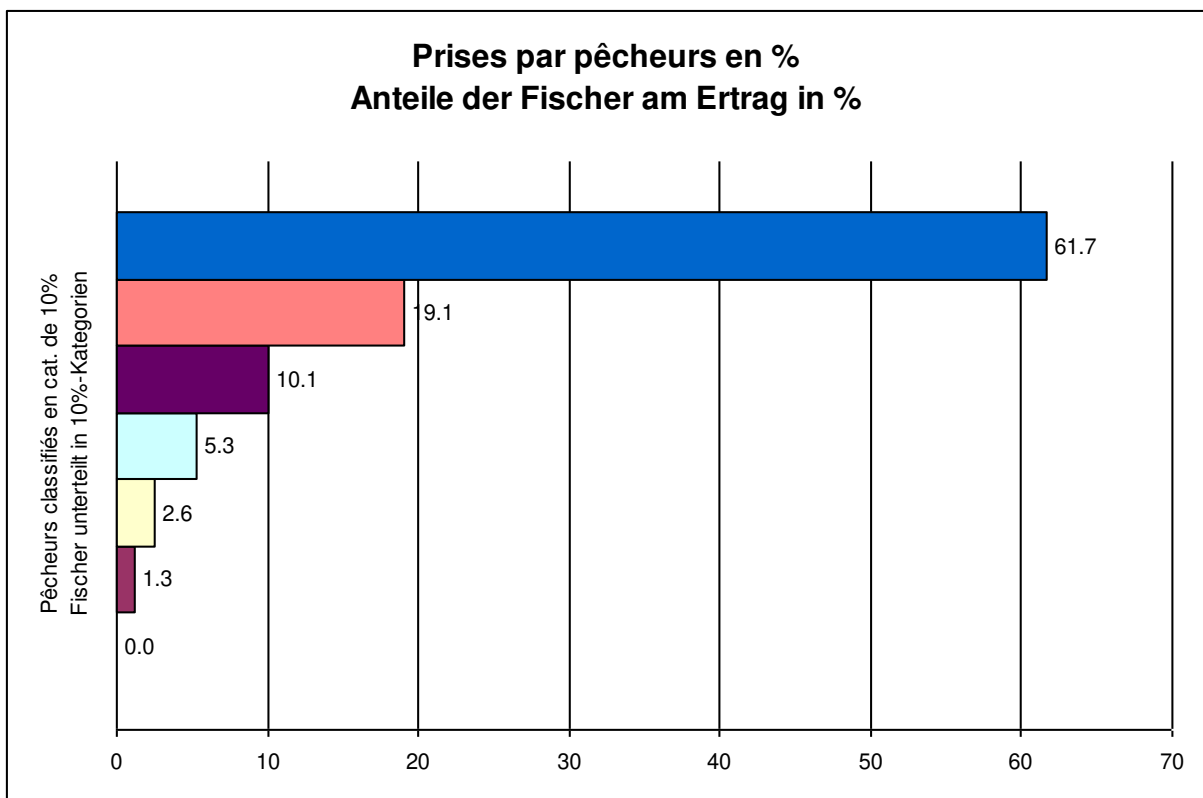
Verteilung des Fangertrages

Année / Jahr 2021

Espèces de poisson: truite, ombre, brochet, sandre

Fischarten: Forelle, Aesche, Hecht, Zander

Pêcheurs / Fischer		Captures / Fänge		Captures par pêcheur	Fänge pro Fischer
%	Quantité / Anzahl	%	Quantité / Anzahl		
10	192	61.7	7'988		41.6
10	192	19.1	2'475		12.9
10	192	10.1	1'308		6.8
10	192	5.3	689		3.6
10	192	2.6	331		1.7
10	192	1.3	162		0.8
10	192	0.0	0		0.0
10	192	0.0	0		0.0
10	192	0.0	0		0.0
10	192	0.0	0		0.0
100	1'927	100.0	12'953		6.7

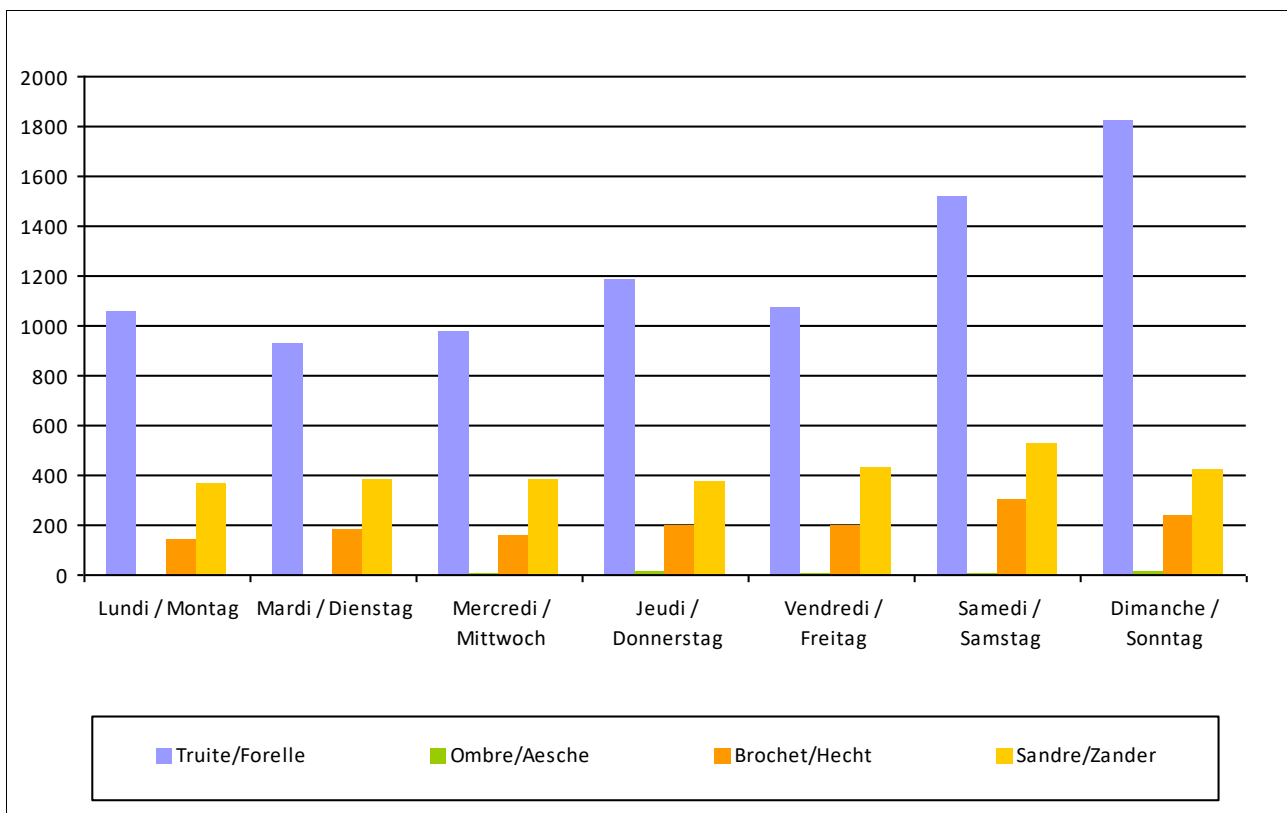




B2 - Captures selon le jour de la semaine Fangergebnisse nach Wochentagen

Année / Jahr 2021

Jour / Wochentag	Truite / Forelle	Brochet / Hecht	Ombre / Aesche	Sandre / Zander	Total
Lundi / Montag	1'059	143	4	372	1578
Mardi / Dienstag	925	184	4	388	1501
Mercredi / Mittwoch	973	162	7	382	1524
Jeudi / Donnerstag	1'181	199	13	377	1770
Vendredi / Freitag	1'076	200	6	435	1717
Samedi / Samstag	1'520	302	6	529	2357
Dimanche / Sonntag	1'828	237	17	424	2506
Total	8'562	1'427	57	2'907	12'953



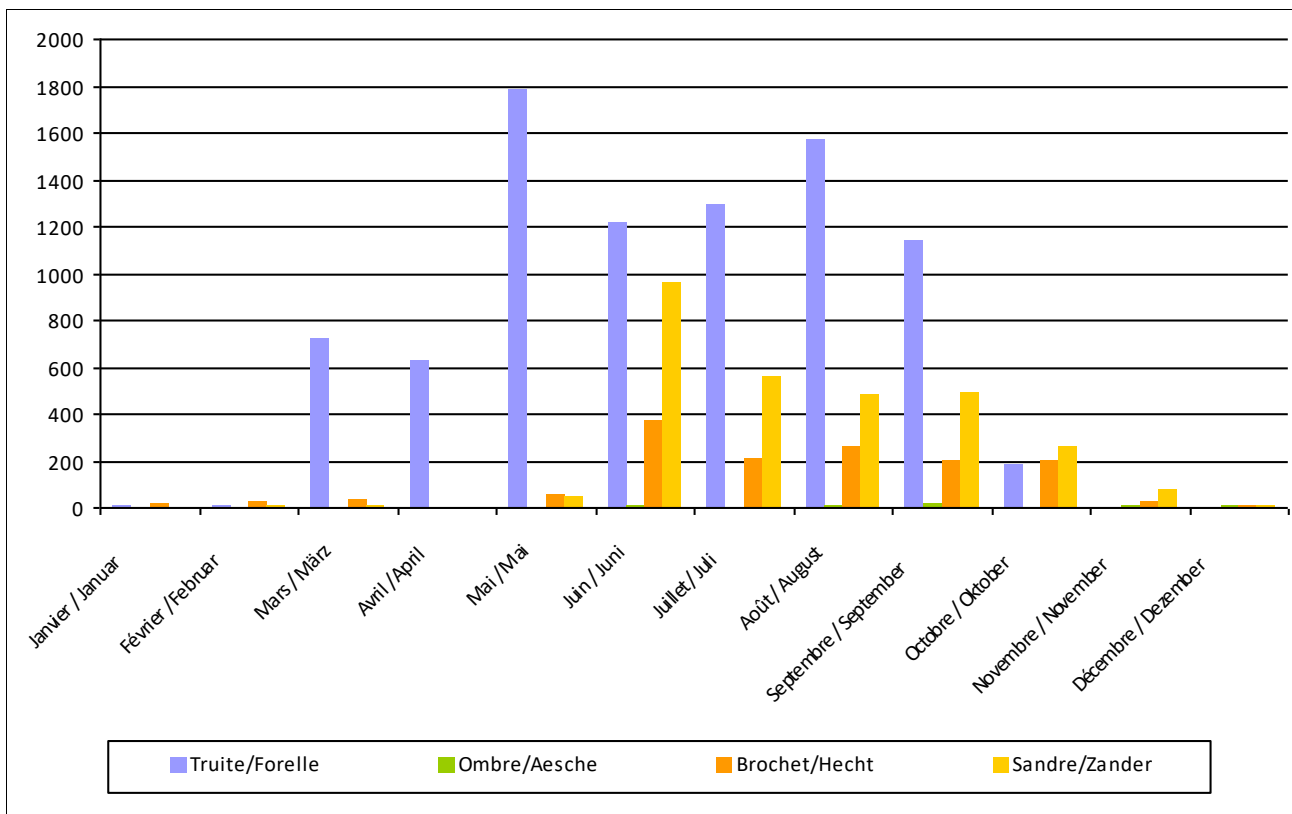


B3 - Captures selon le mois

Fangergebnisse nach Monaten

Année / Jahr 2021

Mois / Monat	Truite / Forelle	Brochet / Hecht	Ombre / Aesche	Sandre / Zander	Total
Janvier / Januar	6	14	0	4	24
Février / Februar	5	25	0	8	38
Mars / März	724	31	0	5	760
Avril / April	627	2	0	0	629
Mai / Mai	1'789	62	0	49	1900
Juin / Juni	1'220	375	10	958	2563
Juillet / Juli	1'295	215	4	563	2077
Août / August	1'574	263	11	484	2332
Septembre / Septemb	1'137	206	17	490	1850
Octobre / Oktober	184	205	2	260	651
Novembre / Novembe	1	24	8	77	110
Décembre / Dezember	0	5	5	9	19
Total	8'562	1'427	57	2'907	12'953



C1 - Repeuplement - Besatz

Année / Jahr 2021

Espèce Fischart	Cours d'eau Gewässer	Surface (ha) Fläche (ha)	Oeufs Eier (Vibert)	Alevins Brütlinge	Préestivaux Vorsommerl.	Estivaux Sommerlinge	Juveniles Jungfish <22cm	Adultes Massfish >22cm	Total	Unités d'alevinage Besatz- einheiten	UA par surface BE pro Fläche
Truite de rivière / Bachforelle											
100 - Sarine 0		7.50	0	0	0	4'220	274	949	5'443	7'478	997.1
101 - Sarine 1		19.91	0	0	0	388	10	0	398	403	20.2
102 - Sarine 2		27.52	0	0	0	20'000	0	0	20'000	20'000	726.7
104 - Sarine 4		42.51	37'000	0	0	20'248	38	13	20'299	20'344	478.6
120 - Glâne inférieure		23.15	0	120'000	0	0	0	0	120'000	12'000	518.4
121 - Glâne supérieure		11.04	0	0	0	9	8	0	17	21	1.9
125 - Neirigue		6.25	0	30'000	0	110	4	4	30'118	3'128	500.5
130 - Aergera		13.41	0	0	0	19'758	294	76	20'128	20'427	1'523.3
150 - Broye inférieure		14.90	0	0	0	4'199	402	2'091	6'692	11'075	743.3
151 - Broye moyenne		16.06	0	0	0	10'693	153	23	10'869	10'992	684.4
154 - Vézenand		0.48	0	0	0	600	0	0	600	600	1'250.0
155 - Cibe		0.12	0	0	0	400	0	0	400	400	3'333.3
170 - Jogne		15.10	0	0	0	21'943	51	0	21'994	22'020	1'458.2
171 - Gorges de la Jogne		2.61	0	0	0	550	0	0	550	550	210.7
180 - Javroz		4.02	0	0	0	5'500	0	0	5'500	5'500	1'368.2
200 - Sionge		4.48	0	0	0	4'000	0	0	4'000	4'000	892.9
220 - Trême		18.18	0	40'000	0	6'412	88	17	46'517	10'595	582.8
230 - Veveyse de Châtel		5.17	0	0	15'000	0	0	0	15'000	7'500	1'450.7

C1 - Repeuplement - Besatz

Année / Jahr 2021

Espèce Fischart	Cours d'eau Gewässer	Surface (ha) Fläche (ha)	Oeufs Eier (Vibert)	Alevins Brütlinge	Préestivaux Vorsommerl.	Estivaux Sommerlinge	Juveniles Jungfish <22cm	Adultes Massfish >22cm	Total	Unités d'alevinage Besatz- einheiten	UA par surface BE pro Fläche
	250 - Arbogne	6.60	0	0	0	6'000	0	0	6'000	6'000	909.1
	271 - Chandon	1.19	0	0	0	3'248	28	7	3'283	3'311	2'782.4
	272 - Sonnaz	1.27	0	13'000	0	7'158	187	74	20'419	8'961	7'055.5
	273 - Hongrin	2.10	0	0	0	4'000	0	0	4'000	4'000	1'904.8
	278 - Tatreil	0.68	5'000	0	0	2'000	0	0	2'000	2'000	2'941.2
	280 - Biordaz	0.33	0	0	0	900	0	0	900	900	2'727.3
	281 - Corbéron	0.20	0	0	0	1'000	0	0	1'000	1'000	5'000.0
	303 - Lac de Lessoc	20.00	0	0	0	1'492	8'047	26	9'565	13'641	682.0
	305 - Lac de Montsalvens	74.00	0	0	0	0	11'600	0	11'600	17'400	235.1
	500 - Lac de Morat	0.00	0	0	0	1'227	130	37	1'394	1'533	0.0
	Total Truite de rivière / Bachforelle		42'000	203'000	15'000	146'055	21'314	3'317	388'686	215'777	
Truite lacustre / Seeforelle											
	104 - Sarine 4	42.51	0	11'500	0	0	0	0	11'500	1'150	27.1
	300 - Lac de la Gruyère	920.00	0	16'500	0	0	0	0	16'500	1'650	1.8
	301 - Schiffensee	420.00	0	2'000	0	0	0	0	2'000	200	0.5
	Total Truite lacustre / Seeforelle		0	30'000	0	0	0	0	30'000	3'000	
	TOTAL		42'000	233'000	15'000	146'055	21'314	3'317	418'686	218'777	



C2 - Evolution prises / repeuplement sur 10 ans par espèces - Pêche fribourgeoise Fangentwicklung / Wiederbevölkerung während 10 Jahren pro Art - Freiburger Fischerei

Années / Jahre	Truite Forelle		Arc-en-ciel Regenbogen		Ombre Aesche		Brochet Hecht		Sandre Zander		Perche Egli		Silure Wels		Carpe Karpfen		Tanche Schleie		Barbeau Barbe		Chevaine Alet	
	Kg	UA / BE	Kg	UA / BE	Kg	UA / BE	Kg	UA / BE	Kg	UA / BE	Kg	UA / BE	Kg	UA / BE	Kg	UA / BE	Kg	UA / BE	Kg	UA / BE	Kg	UA / BE
2011	2'053	201'049	36	0	35	0	5'633	0	7'870	0	4'106	0	42	0	52	0	15	0	5	0	64	0
2012	1'896	215'606	39	0	40	0	5'570	0	7'483	0	2'512	0	53	0	21	0	34	0	7	0	74	0
2013	2'150	250'638	47	0	38	0	4'573	0	7'993	15'000	2'802	0	18	0	53	0	19	0	0	0	88	0
2014	2'467	239'312	39	0	41	0	4'738	0	7'722	0	2'410	0	28	0	17	0	9	0	0	0	86	0
2015	1'995	253'996	38	0	36	0	5'014	0	6'701	0	3'055	0	39	0	38	0	20	0	7	0	80	0
2016	1'996	258'651	77	0	40	0	5'355	0	6'776	0	2'962	0	105	0	78	0	21	0	20	0	334	0
2017	1'876	218'576	16	0	33	0	3'723	2'325	7'159	0	2'322	0	63	0	77	0	26	0	9	0	396	0
2018	1'417	218'051	37	0	29	0	3'877	0	7'265	0	2'716	0	35	0	97	0	50	0	16	0	246	0
2019	1'231	212'529	21	0	22	0	3'189	8'200	5'178	0	2'381	0	21	0	39	0	20	0	12	0	338	0
2020	1'489	225'200	39	0	24	0	2'964	10'000	6'209	0	3'125	0	109	0	82	0	47	0	20	0	714	0
2021	1'437	217'244	40	0	23	0	2'914	0	4'617	0	4'103	0	161	0	65	0	34	0	12	0	285	0
Moyenne sur 10 ans Durchschnitt für 10 Jahre	1'819	228'259	39	0	33	0	4'323	1'866	6'816	1'364	2'954	0	61	0	56	0	27	0	10	0	246	0

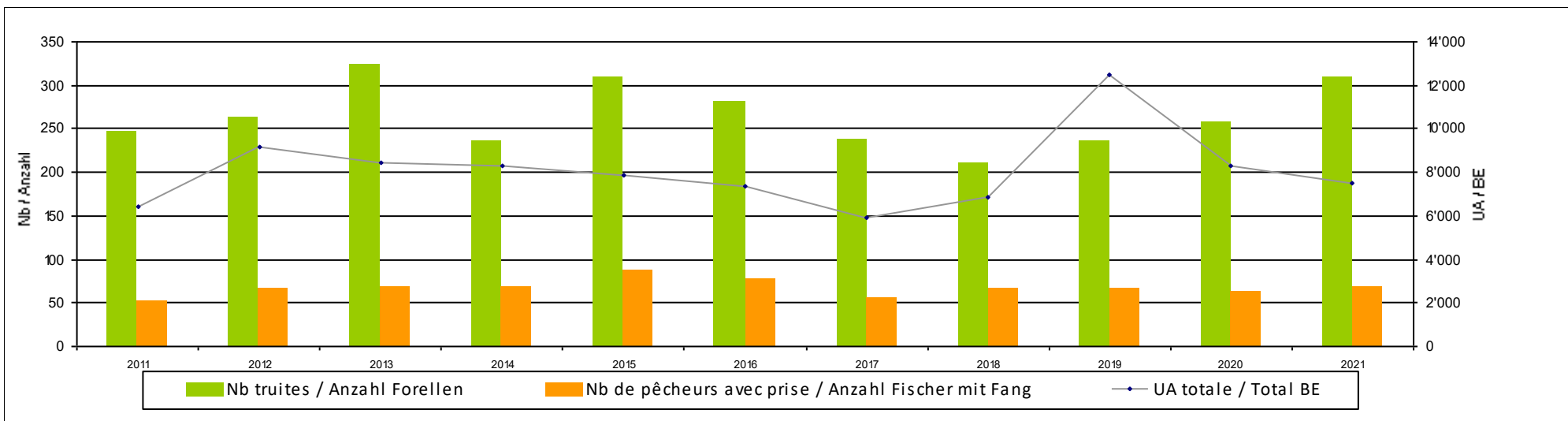
100 Sarine 0

Informationen Wasserlauf - Fischerei

Länge (m) :

Fläche (ha) : 7.5

Jahr	Forelle								Andere gefischte Arten					Total Fänge	Anz. Fischer mit Fang			
	BE direkt Besatz	Brü	Vor	Som	Jun	Mas	Eie.	Ver	Nr des Auszuchtbaes	BE des AB	Total BE	Forelle	Aesche			Hecht	Egli	Anderes
2011	2'590			x					40204	3'811	6'401	248	8	1	113	1	371	53
2012	2'586			x					40204 40409	6'552	9'138	264	20	6	35	2	327	66
2013	4'000			x					40204 40409	4'433	8'433	325	8	1	33	11	378	69
2014	2'000			x					40204 40409	6'300	8'300	237	11	2	26	0	276	69
2015	4'000			x					40204	3'872	7'872	311	8	11	110	93	533	89
2016	3'000			x					40204 40409	4'389	7'389	281	16	1	56	8	362	77
2017	2'700			x					40204 40409	3'251	5'951	238	5	0	40	18	301	56
2018	3'000			x					40204 40210 40409	3'874	6'874	211	7	3	385	63	669	66
2019	9'000			x					40107 40204 40210 40409	3'514	12'514	236	9	8	27	30	310	66
2020	5'000			x					40107 40204 40409	3'300	8'300	258	15	7	20	25	325	63
2021	2'700					x			40107 40204 40409	4'778	7'478	310	16	5	88	149	568	69
Mittel	3'689									4'370	8'059	265	11	4	85	36	402	68



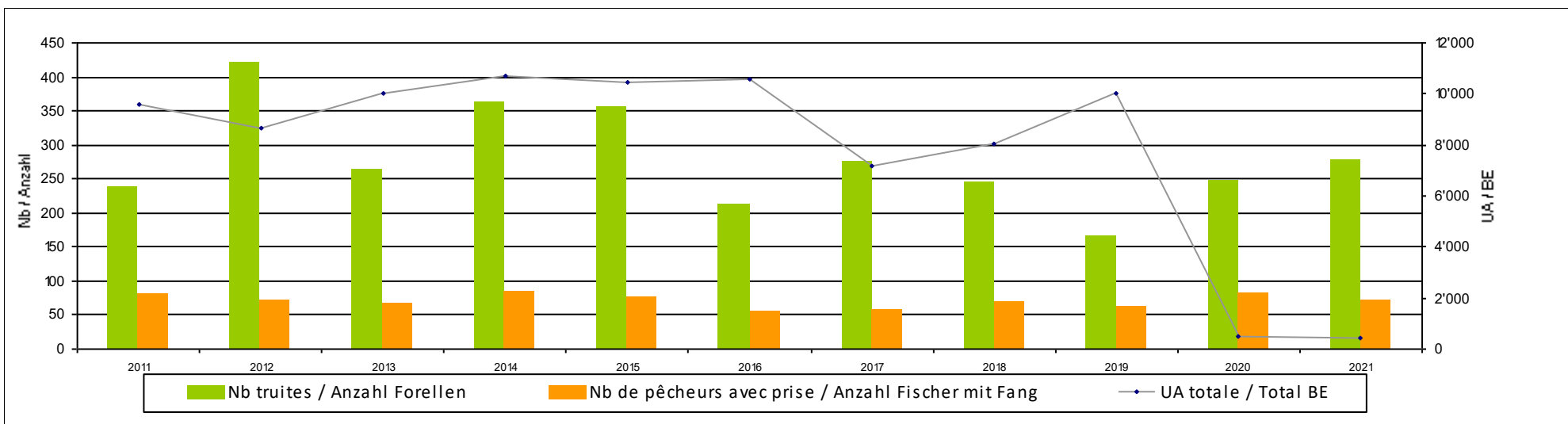
101 Sarine 1

Infos cours d'eau - pêche

Longueur (m) :

Surface (ha) : 19.91

Année	Alevinage direct								Ruisseau d'élevage			Total	Captures					Total	Pression
	Truite								Autres espèces pêchées					Total	Pression				
	UA alev. direct	Ale	Pre	Est	Juv	Adu	Oeu	Aut	No du ruisseau d'élevage	UA des RE	UA totale	Truite	Ombre	Brochet	Perche	Autres	Captures totales	Nb pêcheurs avec prise	
2011	8'620			x					40205	937	9'557	239	33	22	196	17	507	81	
2012	8'620			x					40205	11	8'631	422	38	12	270	10	752	73	
2013	10'000			x					40205	10	10'010	265	22	53	13	28	381	67	
2014	10'000			x	x				40205	700	10'700	365	29	5	121	41	561	85	
2015	10'001			x	x				40205	451	10'452	357	20	1	56	1	435	77	
2016	10'001				x				40205	605	10'606	213	18	5	97	141	474	56	
2017	6'667			x					40205	482	7'149	277	24	6	22	93	422	59	
2018	7'500				x				40205	528	8'028	245	20	10	17	112	404	70	
2019	10'000			x					-	0	10'000	167	19	24	11	254	475	63	
2020	0								40205	466	466	249	14	9	40	292	604	84	
2021	0								40205	403	403	279	10	2	0	66	357	73	
Moyen.	7'401									417	7'818	280	22	14	77	96	488	72	



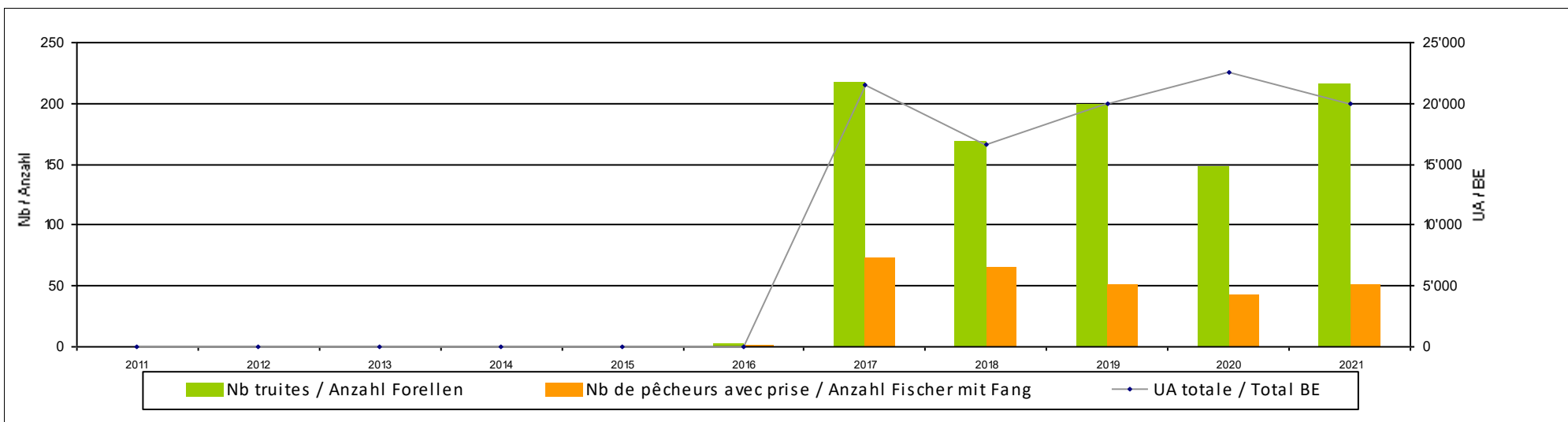
102 Sarine 2

Infos cours d'eau - pêche

Longueur (m) :

Surface (ha) : 27.52

Année	Alevinage direct								Ruisseau d'élevage			Total	Captures					Total	Pression
	Truite								No du ruisseau d'élevage	UA des RE	UA totale	Autres espèces pêchées					Captures totales	Nb pêcheurs avec prise	
	UA alev. direct	Ale	Pre	Est	Juv	Adu	Oeu	Aut				Truite	Ombre	Brochet	Perche	Autres			
2011	0								-	0	0	0	0	0	0	0	0	0	
2012	0								-	0	0	0	0	0	0	0	0	0	
2013	0								-	0	0	0	0	0	0	0	0	0	
2014	0								-	0	0	0	0	0	0	0	0	0	
2015	0								-	0	0	0	0	0	0	0	0	0	
2016	0								-	0	0	2	0	0	0	0	2	1	
2017	21'510				x				-	0	21'510	218	10	5	1	52	286	73	
2018	16'670			x					-	0	16'670	169	12	4	3	8	196	66	
2019	20'000			x					-	0	20'000	200	3	0	0	19	222	52	
2020	22'500			x					-	0	22'500	148	9	3	1	6	167	42	
2021	20'000			x					-	0	20'000	216	8	3	1	11	239	52	
Moyen.	9'153									0	9'153	87	4	1	1	9	101	26	



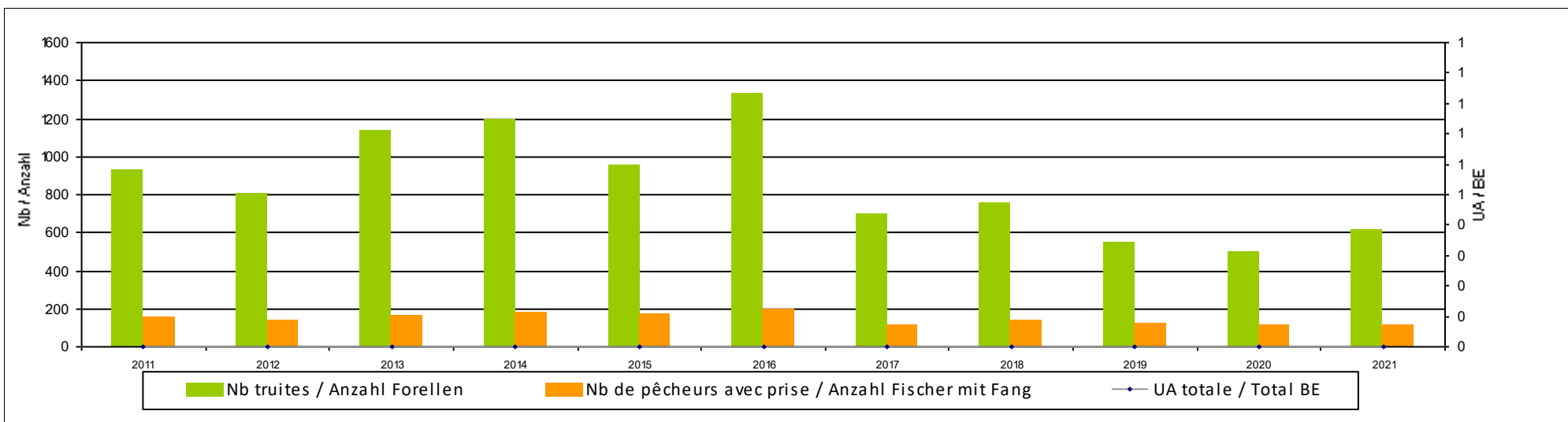
103 Sarine 3

Infos cours d'eau - pêche

Longueur (m) :

Surface (ha) : 27.57

Année	Alevinage direct								Ruisseau d'élevage			Total	Captures					Total	Pression
	Truite								Autres espèces pêchées					Total	Pression				
	UA alev. direct	Ale	Pre	Est	Juv	Adu	Oeu	Aut	No du ruisseau d'élevage	UA des RE	UA totale	Truite	Ombre	Brochet	Perche	Autres	Captures totales	Nb pêcheurs avec prise	
2011	0								-	0	0	936	6	3	12	12	969	155	
2012	0								-	0	0	807	9	3	1	2	822	144	
2013	0								-	0	0	1'135	12	2	14	172	1335	165	
2014	0								-	0	0	1'194	16	5	4	206	1425	183	
2015	0								-	0	0	955	6	43	15	96	1115	172	
2016	0								-	0	0	1'340	11	59	32	163	1605	198	
2017	0								-	0	0	698	6	5	2	52	763	116	
2018	0								-	0	0	760	9	10	8	25	812	144	
2019	0								-	0	0	555	8	1	2	39	605	124	
2020	0								-	0	0	505	10	1	0	35	551	119	
2021	0								-	0	0	621	7	4	67	7	706	114	
Moyen.	0									0	0	864	9	12	14	74	973	149	



104 Sarine 4

Infos cours d'eau - pêche

Longueur (m) :

Surface (ha) : 42.51

Alevinage direct

Ruisseau d'élevage

Total

Captures

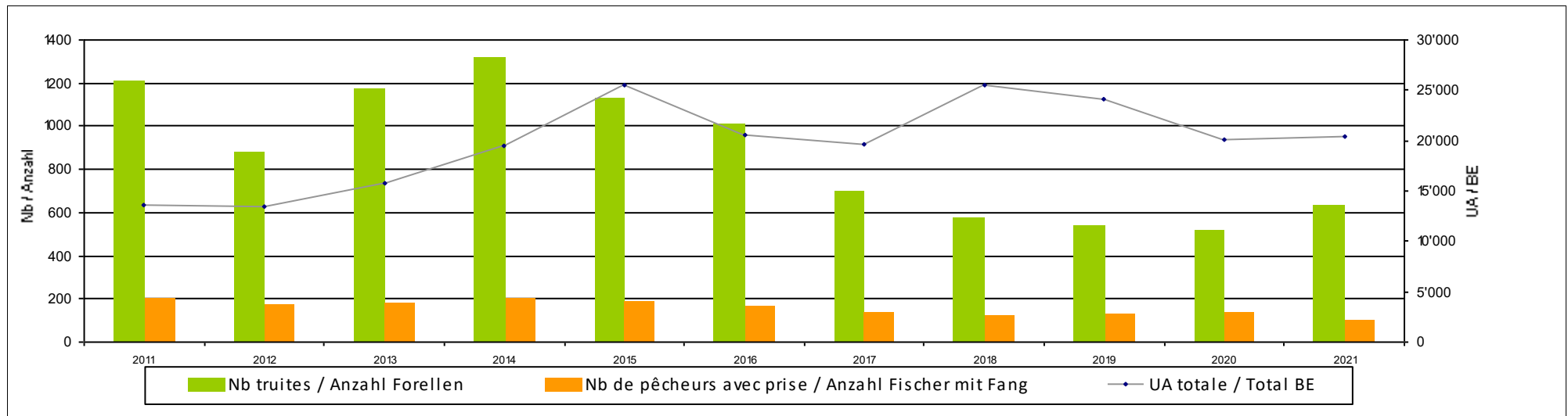
Truite

Autres espèces pêchées

Total

Pression

Année	Truite								Autres espèces pêchées					Total	Pression			
	UA alev. direct	Ale	Pre	Est	Juv	Adu	Oeu	Aut	No du ruisseau d'élevage	UA des RE	UA totale	Truite	Ombre			Brochet	Perche	Autres
2011	12'661	x		x					40305 40316	1'006	13'667	1'213	12	1	0	2	1228	200
2012	12'271	x		x					40305 40316	1'214	13'485	882	8	0	2	2	894	176
2013	14'246	x	x	x	x		x		40305 40316	1'518	15'763	1'175	19	0	1	72	1267	182
2014	15'919	x		x	x		x		30331 40301 40305 40316 40317	3'627	19'546	1'323	9	1	21	8	1362	204
2015	23'436	x	x	x	x		x		40301 40305 40316	2'077	25'512	1'132	12	0	42	5	1191	189
2016	20'605	x		x	x		x		-	0	20'605	1'010	10	2	14	14	1050	164
2017	18'403			x	x		x		30331 40305	1'273	19'675	701	7	2	8	15	733	136
2018	25'500			x	x		x		-	0	25'500	580	5	3	51	19	658	123
2019	23'650			x	x				30331	544	24'194	543	6	0	90	64	703	133
2020	20'000			x			x		40305	97	20'097	521	8	0	44	10	583	135
2021	20'000			x			x		40305	344	20'344	636	16	1	0	2	655	101
Moyen.	18'790									1'063	19'853	883	10	1	25	19	939	158



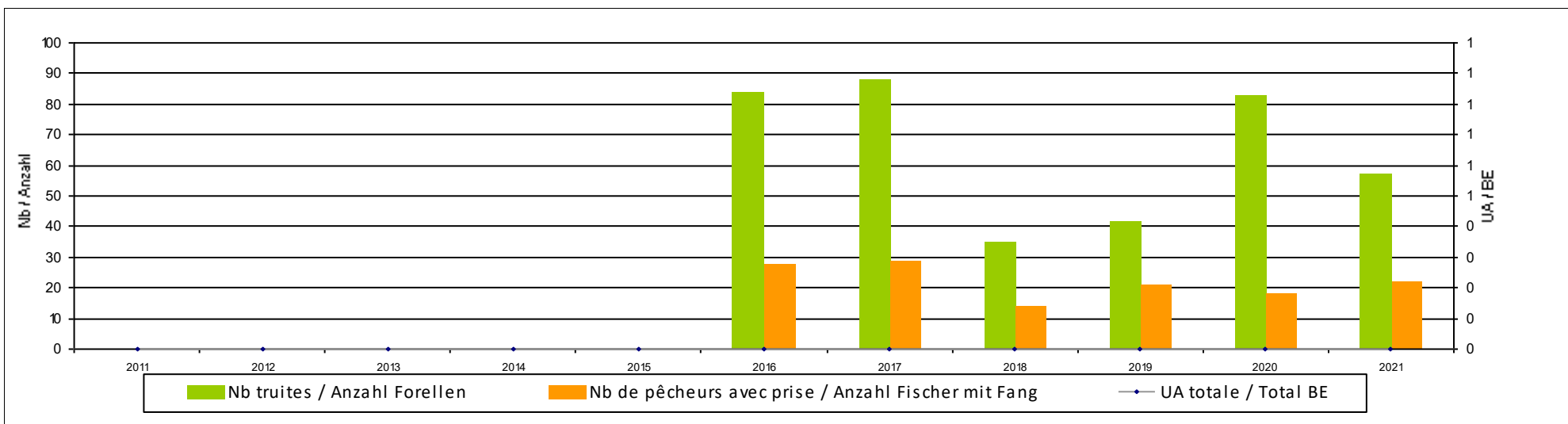
105 Sarine 5

Infos cours d'eau - pêche

Longueur (m) :

Surface (ha) :

Année	Alevinage direct								Ruisseau d'élevage			Total	Captures					Total	Pression
	Truite								No du ruisseau d'élevage	UA des RE	UA totale	Autres espèces pêchées					Captures totales	Nb pêcheurs avec prise	
	UA alev. direct	Ale	Pre	Est	Juv	Adu	Oeu	Aut				Truite	Ombre	Brochet	Perche	Autres			
2011	0								-	0	0	0	0	0	0	0	0	0	
2012	0								-	0	0	0	0	0	0	0	0	0	
2013	0								-	0	0	0	0	0	0	0	0	0	
2014	0								-	0	0	0	0	0	0	0	0	0	
2015	0								-	0	0	0	0	0	0	0	0	0	
2016	0								-	0	0	84	0	0	0	0	84	28	
2017	0								-	0	0	88	0	0	0	90	178	29	
2018	0								-	0	0	35	0	0	0	30	65	14	
2019	0								-	0	0	42	1	0	18	30	91	21	
2020	0								-	0	0	83	3	0	0	113	199	18	
2021	0								-	0	0	57	0	0	0	141	198	22	
Moyen.	0									0	0	35	0	0	2	37	74	12	



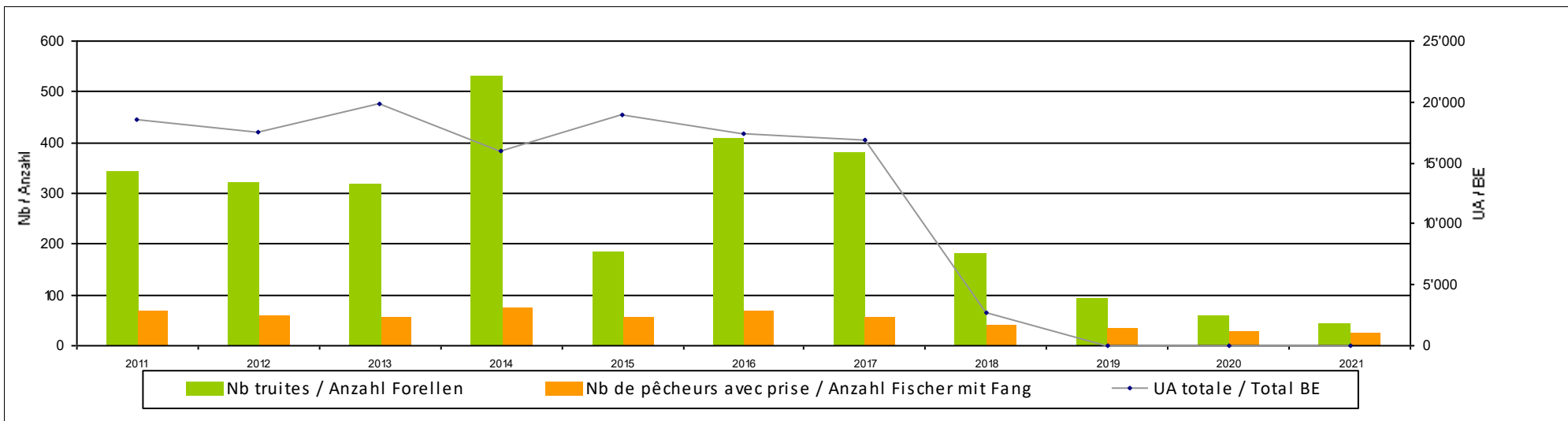
110 Sense

Informationen Wasserlauf - Fischerei

Länge (m) :

Fläche (ha) : 61.6

Jahr	Direktbesatz								Auszuchtbäche			Total	Fänge					Total	Fangdruck
	BE direkt Besatz	Brü	Vor	Som	Jun	Mas	Eie.	Ver	Nr des Auszuchtbaes	BE des AB	Total BE	Forelle	Aesche	Hecht	Egli	Anderes	Totale Fänge	Anz. Fischer mit Fang	
2011	13'922	x		x					40107 40210 40213 40214	4'598	18'520	342	0	4	65	21	432	69	
2012	13'268	x		x					40107 40210 40213	4'295	17'563	321	1	0	0	6	328	59	
2013	16'000	x		x					40107 40210 40213	3'873	19'873	319	0	0	0	12	331	56	
2014	14'534	x		x					40210 40213	1'458	15'992	533	1	0	0	37	571	75	
2015	16'000	x		x					40107 40210 40213	2'885	18'885	187	6	0	0	20	213	55	
2016	16'000	x		x					40107 40210	1'411	17'411	407	1	0	0	30	438	68	
2017	15'734	x		x					40107 40210	1'148	16'882	380	2	0	0	71	453	55	
2018	2'000	x							40107	718	2'718	182	0	0	0	8	190	39	
2019	0								-	0	0	94	1	0	0	15	110	33	
2020	0								-	0	0	58	0	0	0	32	90	28	
2021	0								-	0	0	43	0	0	0	27	70	25	
Mittel	9'769									1'853	11'622	261	1	0	6	25	293	51	



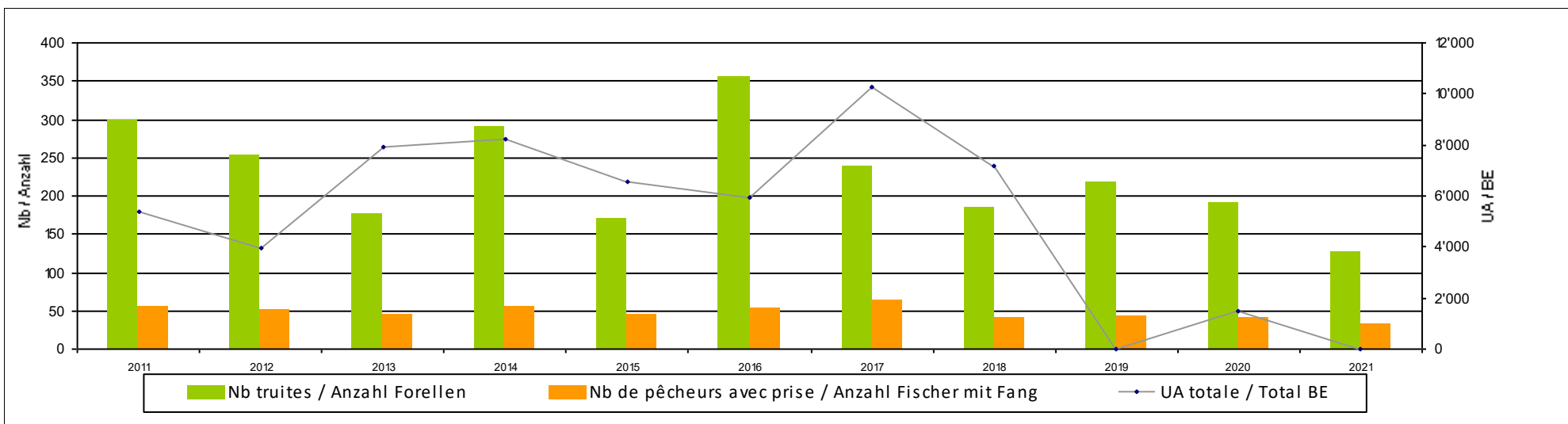
111 Warme Sense

Informationen Wasserlauf - Fischerei

Länge (m) :

Fläche (ha) : 3.78

Jahr	Forelle								Andere gefischte Arten					Total Fänge	Anz. Fischer mit Fang			
	BE direkt Besatz	Brü	Vor	Som	Jun	Mas	Eie.	Ver	Nr des Auszuchtbaes	BE des AB	Total BE	Forelle	Aesche			Hecht	Egli	Anderes
2011	4'191	x		x					40214	1'221	5'412	299	0	0	0	3	302	56
2012	3'928	x		x					-	0	3'928	253	0	1	8	8	270	51
2013	6'000		x	x					40214	1'926	7'926	178	0	2	1	0	181	45
2014	6'000		x	x					40214	2'210	8'210	290	0	0	7	0	297	56
2015	6'000		x	x					40214	552	6'552	172	1	0	15	10	198	45
2016	4'400	x		x					40214	1'537	5'937	356	0	1	0	11	368	53
2017	9'200	x		x					40214	1'083	10'283	239	0	2	0	18	259	63
2018	6'000		x	x					40214	1'164	7'164	185	0	1	0	10	196	42
2019	0								-	0	0	218	0	0	2	4	224	43
2020	0								40214	1'468	1'468	191	0	0	0	0	191	41
2021	0								-	0	0	128	0	0	0	1	129	32
Mittel	4'156									1'014	5'171	228	0	1	3	6	238	48



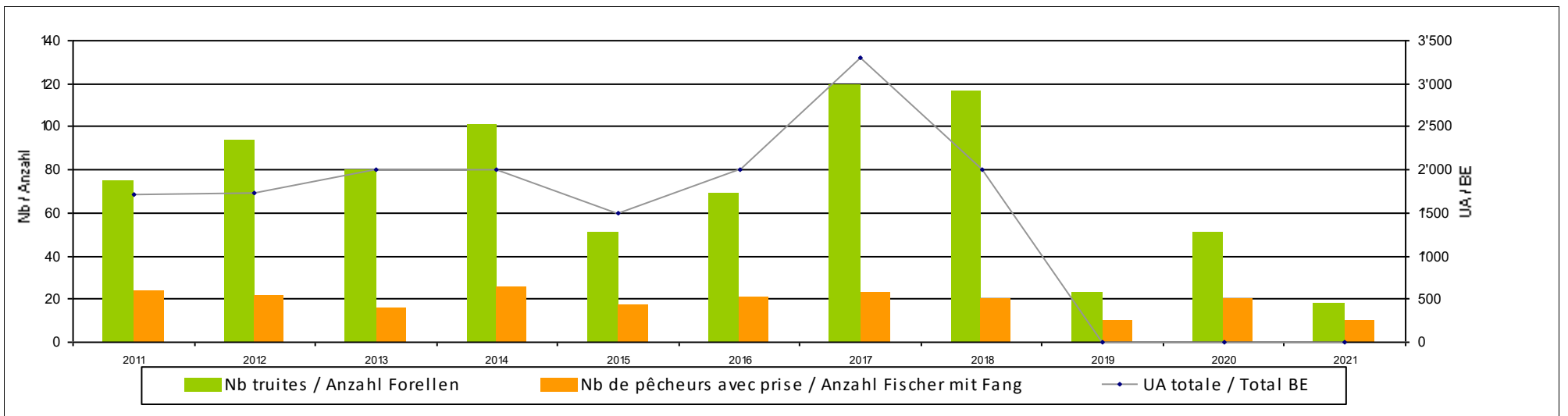
112 Kalte Sense

Informationen Wasserlauf - Fischerei

Länge (m) :

Fläche (ha) : 4.06

Jahr	Forelle								Andere gefischte Arten					Total Fänge	Anz. Fischer mit Fang			
	BE direkt Besatz	Brü	Vor	Som	Jun	Mas	Eie.	Ver	Nr des Auszuchtbaes	BE des AB	Total BE	Forelle	Aesche			Hecht	Egli	Anderes
2011	1'720			x					-	0	1'720	75	0	0	0	0	75	24
2012	1'724			x					-	0	1'724	94	0	0	0	3	97	22
2013	2'000			x			x		-	0	2'000	80	0	0	0	0	80	16
2014	2'000			x			x		-	0	2'000	101	0	0	0	0	101	26
2015	1'500				x		x		-	0	1'500	51	0	0	0	6	57	17
2016	2'000			x			x		-	0	2'000	69	2	0	1	4	76	21
2017	3'300			x			x		-	0	3'300	120	0	0	0	0	120	23
2018	2'000			x			x		-	0	2'000	117	0	0	0	0	117	20
2019	0								-	0	0	23	0	0	0	3	26	10
2020	0								-	0	0	51	0	0	0	0	51	20
2021	0								-	0	0	18	0	0	0	0	18	10
Mittel	1'477									0	1'477	73	0	0	0	1	74	19



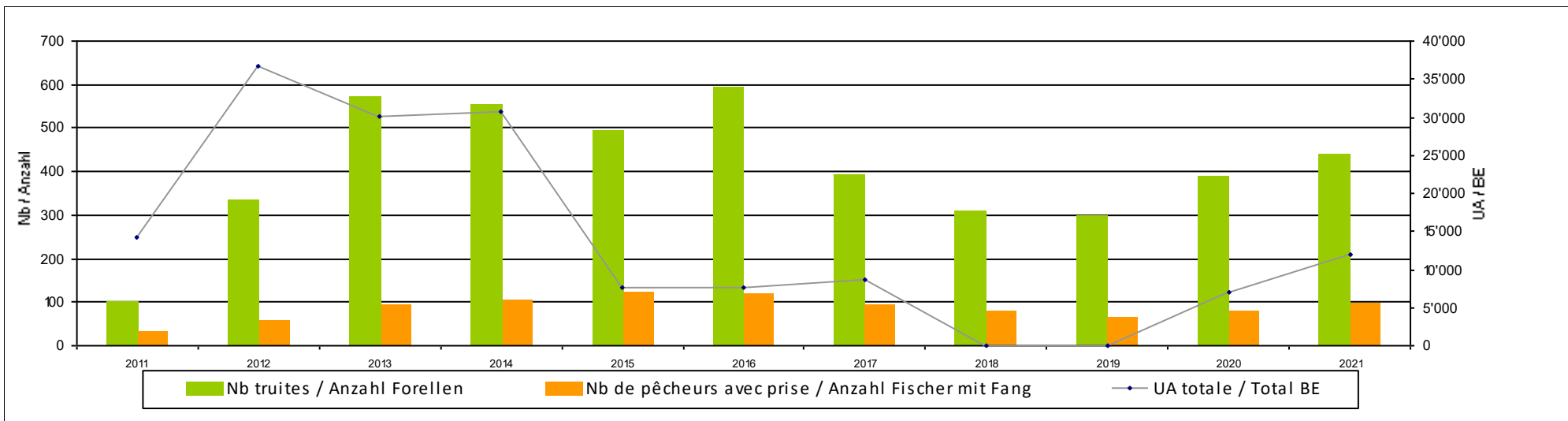
120 Glâne inférieure

Infos cours d'eau - pêche

Longueur (m) :

Surface (ha) : 23.15

Année	Alevinage direct								Ruisseau d'élevage			Total	Captures					Total	Pression
	Truite								Autres espèces pêchées					Total	Pression				
	UA alev. direct	Ale	Pre	Est	Juv	Adu	Oeu	Aut	No du ruisseau d'élevage	UA des RE	UA totale	Truite	Ombre	Brochet	Perche	Autres	Captures totales	Nb pêcheurs avec prise	
2011	14'220			x					-	0	14'220	101	0	0	0	0	101	34	
2012	36'724			x	x				-	0	36'724	336	0	0	1	0	337	59	
2013	30'100			x					-	0	30'100	573	0	0	0	779	1352	94	
2014	30'587			x	x	x	x		30336	136	30'723	556	0	0	0	712	1268	103	
2015	7'673			x			x		-	0	7'673	493	0	4	0	2'038	2535	121	
2016	7'673			x					-	0	7'673	596	0	1	0	865	1462	118	
2017	8'600			x					-	0	8'600	395	0	1	0	357	753	94	
2018	0								-	0	0	309	0	0	0	460	769	80	
2019	0								-	0	0	301	2	1	3	158	465	66	
2020	7'000	x							-	0	7'000	390	0	0	1	428	819	79	
2021	12'000	x							-	0	12'000	441	0	2	2	520	965	99	
Moyen.	14'052									12	14'065	408	0	1	1	574	984	86	



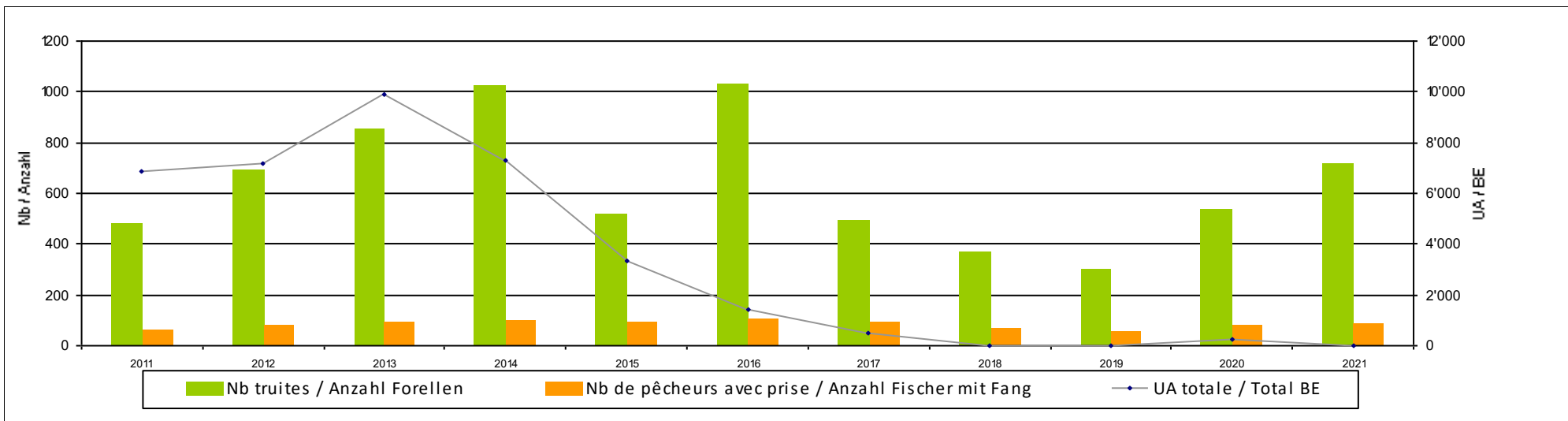
121 Glâne supérieure

Infos cours d'eau - pêche

Longueur (m) :

Surface (ha) : 11.04

Année	Alevinage direct								Ruisseau d'élevage			Total	Captures					Total	Pression
	Truite								Autres espèces pêchées					Total	Pression				
	UA alev. direct	Ale	Pre	Est	Juv	Adu	Oeu	Aut	No du ruisseau d'élevage	UA des RE	UA totale	Truite	Ombre	Brochet	Perche	Autres	Captures totales	Nb pêcheurs avec prise	
2011	6'030			x					40601	855	6'885	480	0	0	0	3	483	63	
2012	6'034			x					40601	1'137	7'171	694	0	0	0	2	696	83	
2013	8'100		x		x				40503 40601	1'786	9'886	856	0	0	0	409	1265	95	
2014	4'670			x					30333 40502 40601	2'658	7'328	1'026	0	0	0	391	1417	96	
2015	3'031			x	x				40506	280	3'310	517	0	0	0	312	829	94	
2016	1'283			x					40502	122	1'405	1'031	0	0	0	262	1293	107	
2017	0								40502 40503	476	476	494	0	0	0	359	853	92	
2018	0								40502	6	6	374	2	0	0	8	384	71	
2019	0								-	0	0	302	0	0	0	99	401	56	
2020	0								40502	243	243	540	0	0	0	18	558	78	
2021	0								40502	21	21	717	0	0	32	27	776	86	
Moyen.	2'650									689	3'339	639	0	0	3	172	814	84	



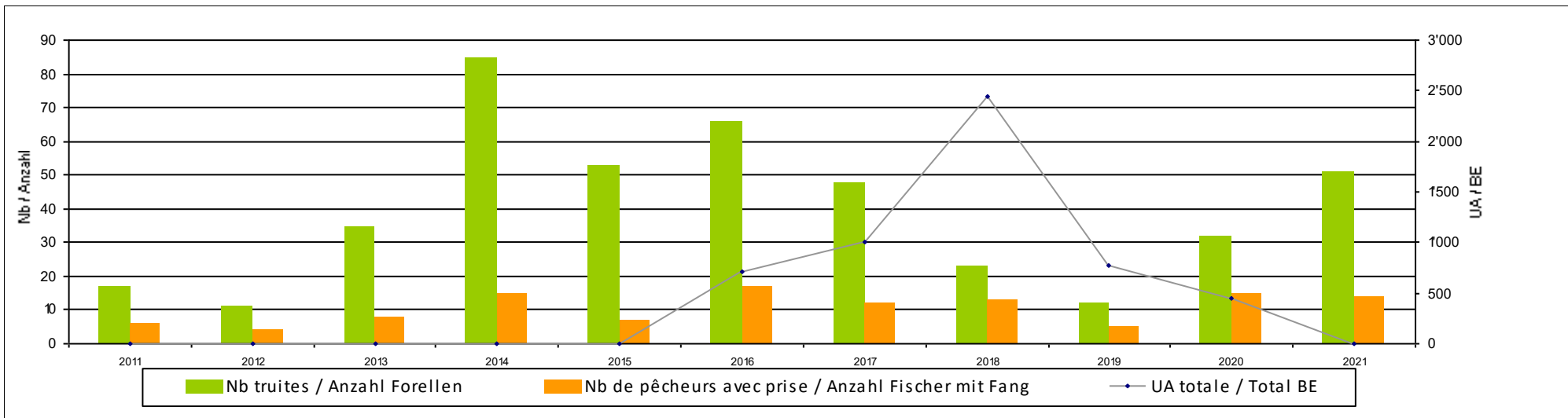
124 Glâney

Infos cours d'eau - pêche

Longueur (m) :

Surface (ha) : 0.89

Année	Alevinage direct								Ruisseau d'élevage			Total	Captures					Total	Pression
	Truite								No du ruisseau d'élevage	UA des RE	UA totale	Autres espèces pêchées					Captures totales	Nb pêcheurs avec prise	
	UA alev. direct	Ale	Pre	Est	Juv	Adu	Oeu	Aut				Truite	Ombre	Brochet	Perche	Autres			
2011	0								-	0	0	17	0	0	0	0	17	6	
2012	0								-	0	0	11	0	0	0	0	11	4	
2013	0								-	0	0	35	0	0	0	0	35	8	
2014	0								-	0	0	85	1	0	0	1	87	15	
2015	0								-	0	0	53	0	0	0	0	53	7	
2016	0								40503	717	717	66	0	0	0	3	69	17	
2017	1'000			x					-	0	1'000	48	0	0	0	45	93	12	
2018	2'000			x					40503	450	2'450	23	0	0	0	0	23	13	
2019	770			x					-	0	770	12	0	0	0	0	12	5	
2020	0								40503	443	443	32	0	0	0	0	32	15	
2021	0								-	0	0	51	0	0	0	0	51	14	
Moyen.	343									146	489	39	0	0	0	4	44	11	



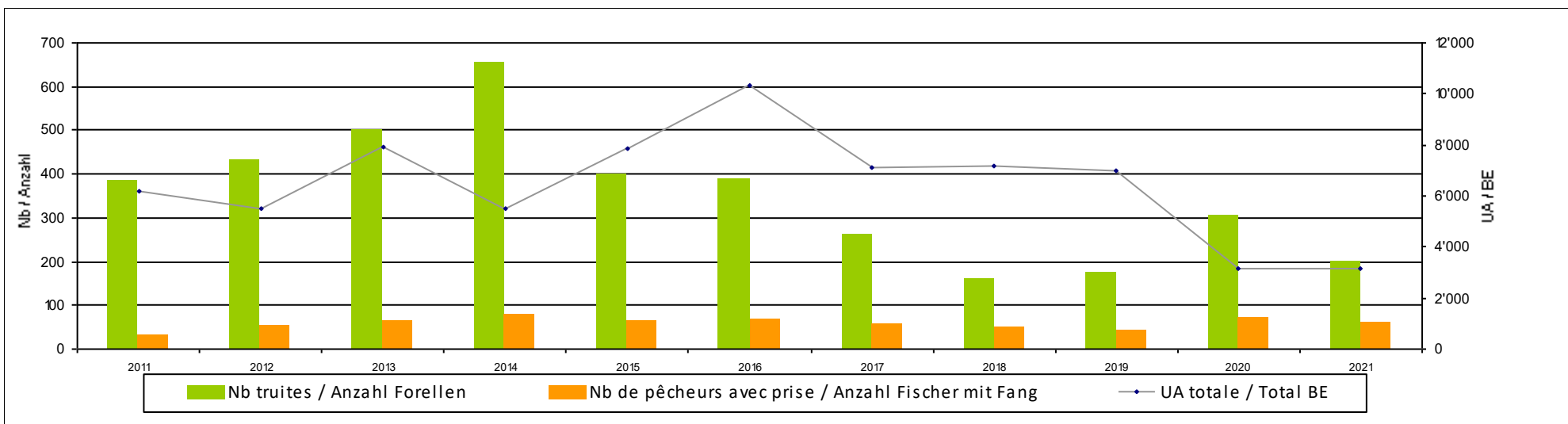
125 Neirigue

Infos cours d'eau - pêche

Longueur (m) :

Surface (ha) : 6.25

Année	Alevinage direct								Ruisseau d'élevage			Total	Captures					Total	Pression	
	Truite								Autres espèces pêchées					Truite	Ombre	Brochet	Perche	Autres	Captures totales	Nb pêcheurs avec prise
	UA alev. direct	Ale	Pre	Est	Juv	Adu	Oeu	Aut	No du ruisseau d'élevage	UA des RE	UA totale									
2011	6'162	x		x					-	0	6'162	385	0	0	0	1	386	34		
2012	5'510	x		x					-	0	5'510	432	0	0	0	5	437	53		
2013	7'900	x	x		x				-	0	7'900	500	0	0	0	220	720	65		
2014	5'335	x		x					40509	184	5'519	655	0	0	0	210	865	78		
2015	7'827	x		x	x				-	0	7'827	399	0	0	0	272	671	66		
2016	10'324	x		x	x				-	0	10'324	391	0	0	0	293	684	70		
2017	7'003	x			x				40509	110	7'113	265	0	0	0	268	533	57		
2018	7'000	x		x					40509	179	7'179	164	0	0	0	106	270	50		
2019	7'003	x			x				-	0	7'003	178	0	0	0	60	238	45		
2020	3'000	x							40509	140	3'140	306	0	0	0	255	561	72		
2021	3'000	x							40509	128	3'128	201	0	0	0	250	451	60		
Moyen.	6'369									67	6'437	352	0	0	0	176	529	59		



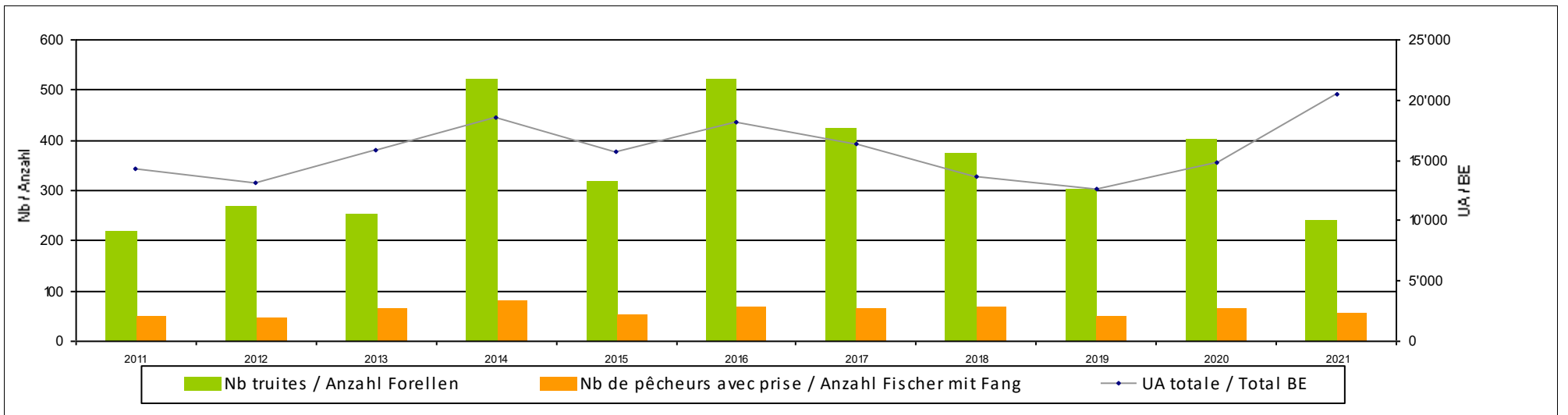
130 Aergera

Informationen Wasserlauf - Fischerei

Länge (m) :

Fläche (ha) : 13.41

Jahr	Forelle								Andere gefischte Arten					Total Fänge	Anz. Fischer mit Fang			
	BE direkt Besatz	Brü	Vor	Som	Jun	Mas	Eie.	Ver	Nr des Auszuchtbaes	BE des AB	Total BE	Forelle	Aesche			Hecht	Egli	Anderes
2011	8'620			x					40101 40102 40103 40105 40108 40202 40203	5'727	14'347	219	0	0	0	1	220	50
2012	8'620			x					40101 40103 40105 40108 40202 40203	4'563	13'183	269	0	2	0	0	271	47
2013	10'000			x					40101 40102 40103 40105 40108 40202 40203	5'820	15'820	253	0	2	0	0	255	65
2014	10'000			x					40101 40102 40103 40105 40108 40202 40203	8'403	18'553	522	0	0	0	0	522	81
2015	8'900			x	x				40101 40102 40105 40108 40202 40203	7'275	15'724	318	0	0	1	0	319	53
2016	10'500	x		x					40101 40102 40103 40105 40108 40202 40203	7'719	18'219	522	0	0	0	4	526	67
2017	10'000			x					40101 40102 40103 40105 40108 40202 40203	6'364	16'364	423	1	0	0	0	424	66
2018	10'000			x					40101 40102 40105 40108 40202 40203	2'266	13'694	375	0	0	248	3	626	69
2019	10'000			x					40101 40102 40103 40105 40108 40202 40203	2'670	12'670	304	0	0	0	90	394	51
2020	12'000			x					40101 40102 40103 40105 40202 40203	2'790	14'790	401	0	1	1	157	560	65
2021	17'000			x					40101 40102 40103 40105 40108 40202 40203	3'427	20'427	241	0	0	0	76	317	57
Mittel	10'513									5'184	15'799	350	0	0	23	30	403	61



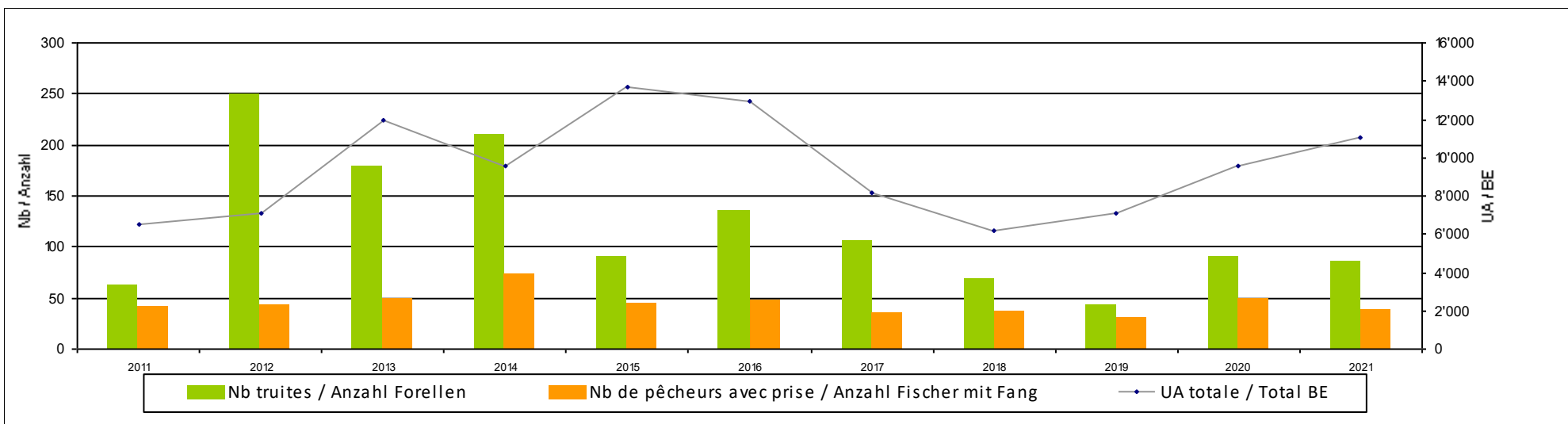
150 Broye inférieure

Infos cours d'eau - pêche

Longueur (m) :

Surface (ha) : 14.9

Année	Alevinage direct								Ruisseau d'élevage			Total	Captures					Total	Pression
	Truite								Autres espèces pêchées					Total	Pression				
	UA alev. direct	Ale	Pre	Est	Juv	Adu	Oeu	Aut	No du ruisseau d'élevage	UA des RE	UA totale	Truite	Ombre	Brochet	Perche	Autres	Captures totales	Nb pêcheurs avec prise	
2011	3'450			x					40605 40607 40608 40609 40612	3'039	6'489	63	0	3	140	43	249	42	
2012	3'448			x					40605 40607 40608	3'610	7'058	250	0	3	152	1	406	44	
2013	9'000			x					40605 40607 40608 40612	2'934	11'934	180	0	1	90	14	285	49	
2014	5'000			x					40605 40608 40611 40612	4'551	9'551	211	0	1	211	24	447	74	
2015	9'000			x					40605 40607 40608 40612	4'723	13'723	91	0	4	184	10	289	45	
2016	8'010				x				40605 40608 40612 40616	4'903	12'913	136	0	3	129	62	330	48	
2017	4'000			x					40605 40607 40608 40609	4'174	8'174	106	0	4	60	32	202	36	
2018	2'670			x					40513 40605 40608 40612 40616	3'496	6'166	69	0	2	162	57	290	37	
2019	4'000			x					40605 40607 40608 40612	3'122	7'122	43	0	1	201	17	262	31	
2020	7'500				x	x			40605 40616	2'075	9'575	91	0	4	215	183	493	49	
2021	6'000						x		40605 40607 40608 40616	5'075	11'075	87	0	1	566	30	684	39	
Moyen.	5'643									3'791	9'434	121	0	2	192	43	358	45	



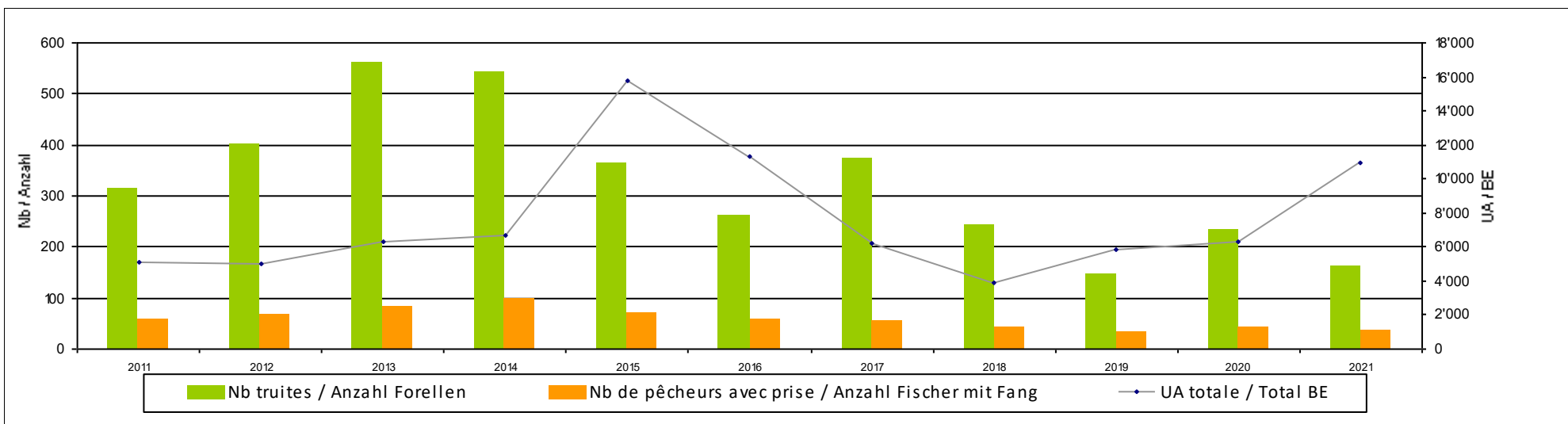
151 Broye moyenne

Infos cours d'eau - pêche

Longueur (m) :

Surface (ha) : 16.06

Année	Alevinage direct								Ruisseau d'élevage			Total	Captures					Total	Pression
	Truite								Autres espèces pêchées					Total	Pression				
	UA alev. direct	Ale	Pre	Est	Juv	Adu	Oeu	Aut	No du ruisseau d'élevage	UA des RE	UA totale	Truite	Ombre	Brochet	Perche	Autres	Captures totales	Nb pêcheurs avec prise	
2011	5'000			x					40703	78	5'078	315	0	1	0	4	320	60	
2012	5'000			x					-	0	5'000	401	0	0	0	46	447	68	
2013	5'800			x					40703	551	6'351	563	0	1	0	624	1188	82	
2014	4'537			x					40603	2'176	6'713	544	0	1	6	375	926	98	
2015	15'803			x	x				-	0	15'803	364	0	0	0	156	520	71	
2016	8'700				x				40513 40603	2'633	11'333	262	0	1	0	100	363	59	
2017	5'800			x					40703	398	6'198	374	14	0	0	26	414	57	
2018	3'870			x					-	0	3'870	243	0	0	0	55	298	42	
2019	5'805				x				-	0	5'805	150	0	10	0	19	179	35	
2020	6'000				x				40513	300	6'300	235	0	0	7	35	277	42	
2021	10'000			x					40513	992	10'992	163	0	0	109	110	382	37	
Moyen.	6'938									648	7'586	329	1	1	11	141	483	59	



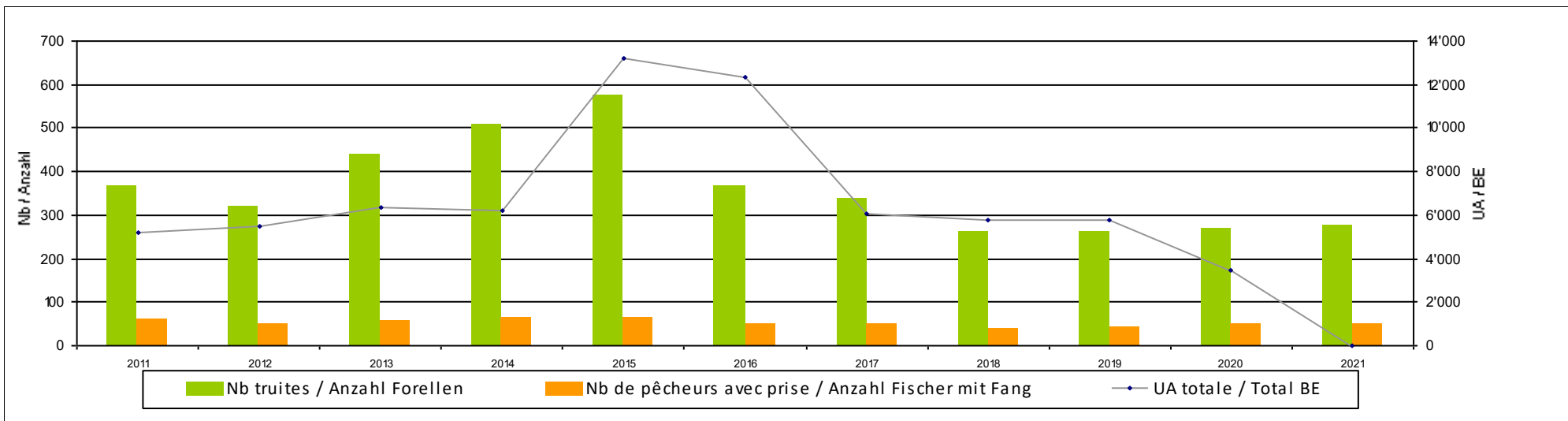
152 Broye supérieure

Infos cours d'eau - pêche

Longueur (m) :

Surface (ha) : 5.93

Année	Alevinage direct								Ruisseau d'élevage			Total	Captures					Total	Pression
	Truite								Autres espèces pêchées					Total	Pression				
	UA alev. direct	Ale	Pre	Est	Juv	Adu	Oeu	Aut	No du ruisseau d'élevage	UA des RE	UA totale	Truite	Ombre	Brochet	Perche	Autres	Captures totales	Nb pêcheurs avec prise	
2011	5'000			x					40702	195	5'195	368	0	0	0	0	368	63	
2012	5'000			x					40702	451	5'451	320	0	0	1	4	325	50	
2013	5'800			x			x		40702	516	6'316	439	0	0	3	0	442	56	
2014	5'800			x			x		40702	438	6'238	510	0	3	21	114	648	65	
2015	11'600			x			x		40601 40702	1'614	13'214	578	0	0	0	60	638	65	
2016	11'805				x		x		40702	535	12'340	369	0	0	17	1	387	52	
2017	5'800			x			x		40702	286	6'086	338	0	1	0	30	369	49	
2018	5'800			x			x		-	0	5'800	264	0	0	0	0	264	39	
2019	5'800			x					-	0	5'800	263	0	0	0	0	263	43	
2020	3'500			x			x		-	0	3'500	269	0	0	0	0	269	51	
2021	0						x		-	0	0	277	0	0	30	11	318	51	
Moyen.	5'991									367	6'358	363	0	0	7	20	390	53	



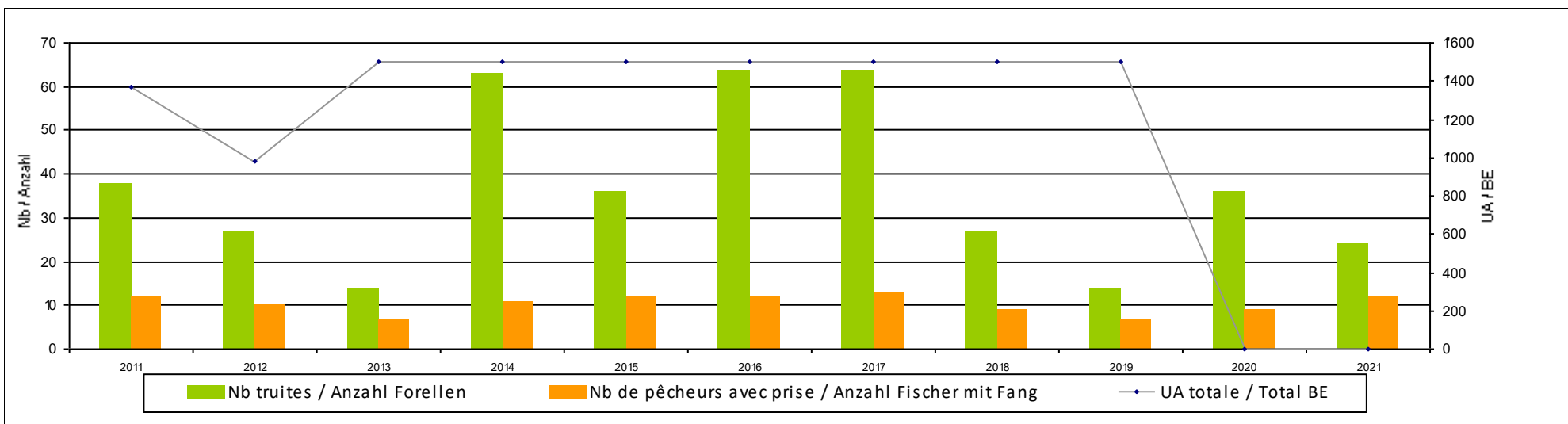
153 Mortivue

Infos cours d'eau - pêche

Longueur (m) :

Surface (ha) : 1.36

Année	Alevinage direct								Ruisseau d'élevage			Total	Captures					Total	Pression
	Truite								Autres espèces pêchées					Total	Pression				
	UA alev. direct	Ale	Pre	Est	Juv	Adu	Oeu	Aut	No du ruisseau d'élevage	UA des RE	UA totale	Truite	Ombre	Brochet	Perche	Autres	Captures totales	Nb pêcheurs avec prise	
2011	1'371	x		x					-	0	1'371	38	0	0	0	0	38	12	
2012	978	x		x					-	0	978	27	0	0	0	0	27	10	
2013	1'500	x		x					-	0	1'500	14	0	0	0	0	14	7	
2014	1'500	x		x					-	0	1'500	63	0	0	0	0	63	11	
2015	1'500	x		x					-	0	1'500	36	0	0	0	0	36	12	
2016	1'500	x			x				-	0	1'500	64	0	0	0	0	64	12	
2017	1'500	x		x					-	0	1'500	64	0	0	36	0	100	13	
2018	1'500	x		x					-	0	1'500	27	0	0	0	0	27	9	
2019	1'500	x		x					-	0	1'500	14	0	0	0	0	14	7	
2020	0								-	0	0	36	0	0	0	0	36	9	
2021	0								-	0	0	24	0	0	0	1	25	12	
Moyen.	1'168									0	1'168	37	0	0	3	0	40	10	



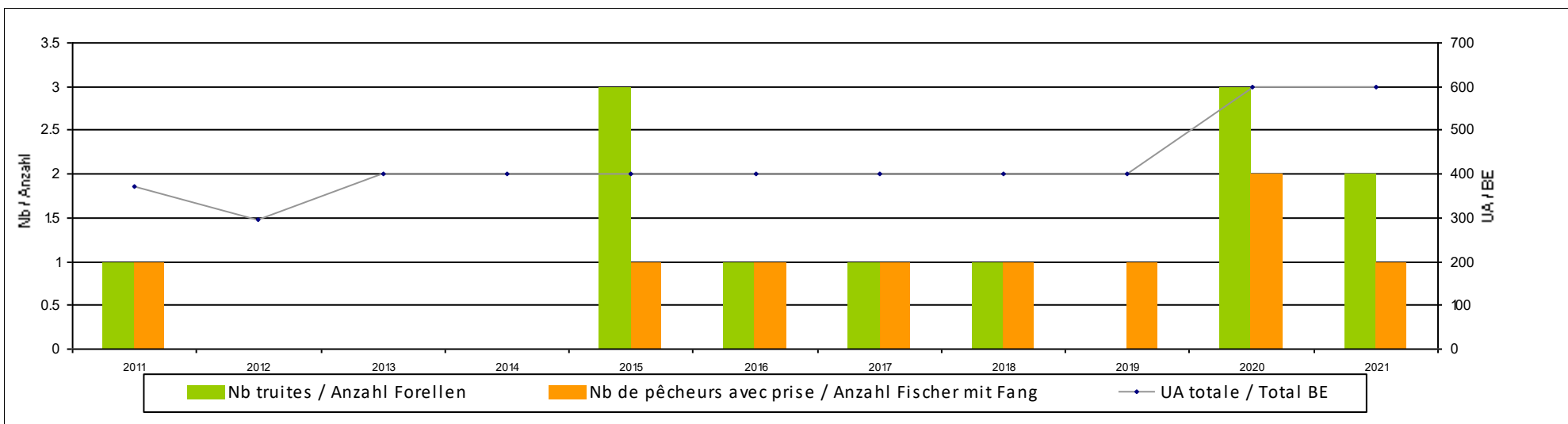
154 Vézenand

Infos cours d'eau - pêche

Longueur (m) :

Surface (ha) : 0.48

Année	Alevinage direct								Ruisseau d'élevage			Total	Captures					Total	Pression
	Truite								Autres espèces pêchées					Total	Pression				
	UA alev. direct	Ale	Pre	Est	Juv	Adu	Oeu	Aut	No du ruisseau d'élevage	UA des RE	UA totale	Truite	Ombre	Brochet	Perche	Autres	Captures totales	Nb pêcheurs avec prise	
2011	370	x							-	0	370	1	0	0	0	0	1	1	
2012	240	x							40702	57	297	0	0	0	0	0	0	0	
2013	400	x							-	0	400	0	0	0	0	0	0	0	
2014	400	x							-	0	400	0	0	0	0	0	0	0	
2015	400	x							-	0	400	3	0	0	0	0	3	1	
2016	400	x							-	0	400	1	0	0	0	0	1	1	
2017	400	x							-	0	400	1	0	0	0	0	1	1	
2018	400	x							-	0	400	1	0	0	0	0	1	1	
2019	400	x							-	0	400	0	0	0	0	3	3	1	
2020	600			x					-	0	600	3	0	0	0	0	3	2	
2021	600			x					-	0	600	2	0	0	0	0	2	1	
Moyen.	419									5	424	1	0	0	0	0	1	1	



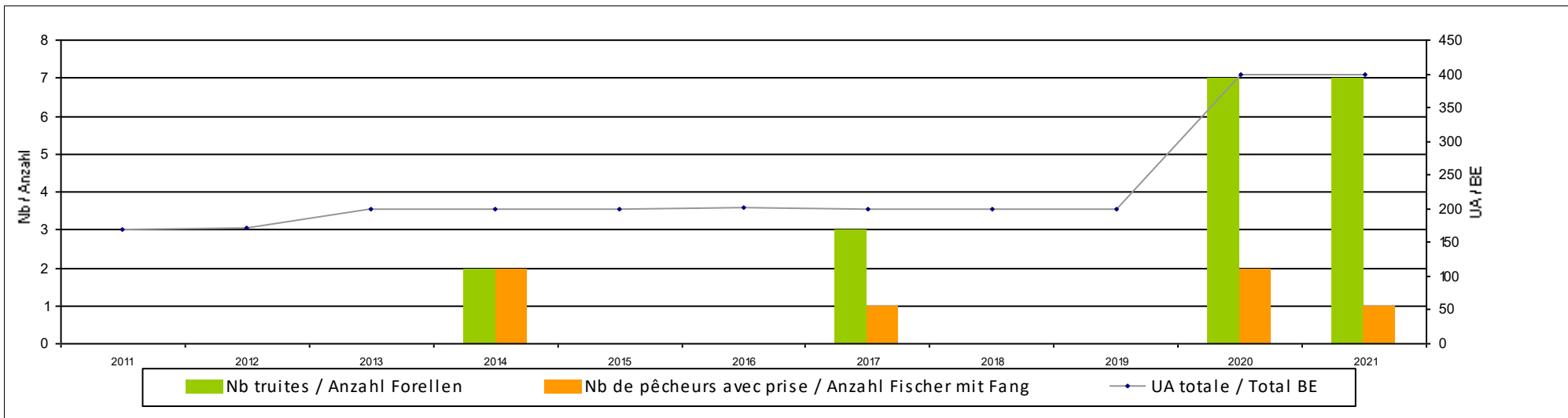
155 Cibe

Infos cours d'eau - pêche

Longueur (m) :

Surface (ha) : 0.12

Année	Alevinage direct								Ruisseau d'élevage			Total	Captures					Total	Pression
	Truite								Autres espèces pêchées					Total	Pression				
	UA alev. direct	Ale	Pre	Est	Juv	Adu	Oeu	Aut	No du ruisseau d'élevage	UA des RE	UA totale	Truite	Ombre	Brochet	Perche	Autres	Captures totales	Nb pêcheurs avec prise	
2011	170			x					-	0	170	0	0	0	0	0	0	0	
2012	172			x					-	0	172	0	0	0	0	0	0	0	
2013	200			x					-	0	200	0	0	0	0	0	0	0	
2014	200			x					-	0	200	2	0	0	0	0	2	2	
2015	200			x					-	0	200	0	0	0	0	0	0	0	
2016	203				x				-	0	203	0	0	0	0	0	0	0	
2017	200			x					-	0	200	3	0	0	0	0	3	1	
2018	200			x					-	0	200	0	0	0	0	0	0	0	
2019	200			x					-	0	200	0	0	0	0	0	0	0	
2020	400			x					-	0	400	7	0	0	0	0	7	2	
2021	400			x					-	0	400	7	0	0	0	0	7	1	
Moyen.	231									0	231	2	0	0	0	0	0	2	1



156 Dà

Infos cours d'eau - pêche

Longueur (m) :

Surface (ha) : 0.24

Alevinage direct

Ruisseau d'élevage

Total

Captures

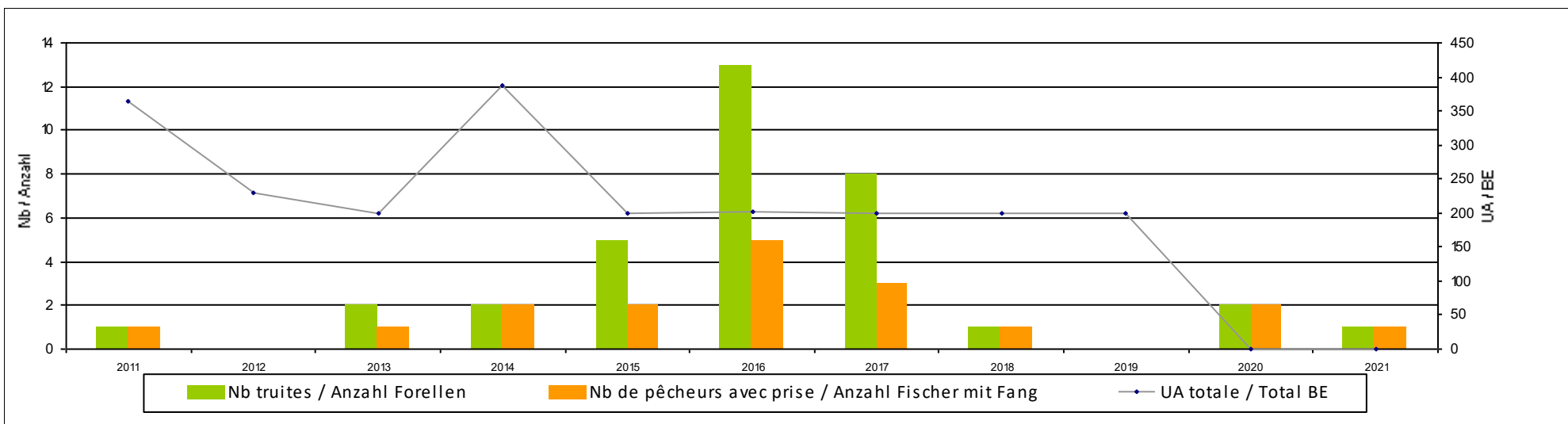
Truite

Autres espèces pêchées

Total

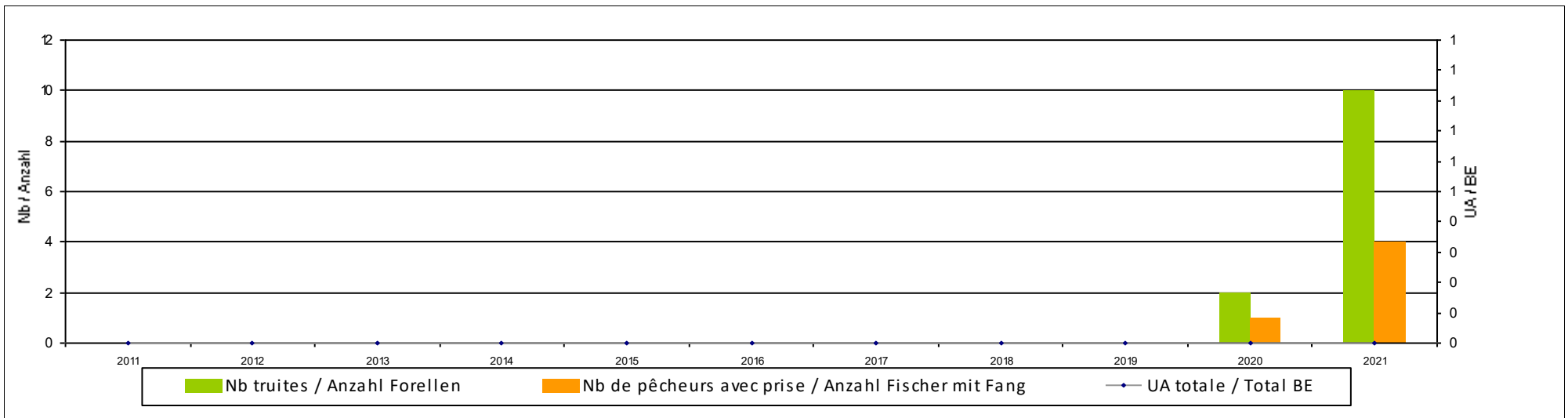
Pression

Année	Truite								Autres espèces pêchées					Total	Pression			
	UA alev. direct	Ale	Pre	Est	Juv	Adu	Oeu	Aut	No du ruisseau d'élevage	UA des RE	UA totale	Truite	Ombre			Brochet	Perche	Autres
2011	170			x					40702	195	365	1	0	0	0	0	1	1
2012	172			x					40702	59	231	0	0	0	0	0	0	0
2013	200			x			x		-	0	200	2	0	0	0	0	2	1
2014	200			x			x		40702	438	388	2	0	0	0	0	2	2
2015	200			x			x		-	0	200	5	0	0	0	0	5	2
2016	203				x		x		-	0	203	13	0	0	0	0	13	5
2017	200			x			x		-	0	200	8	0	0	0	0	8	3
2018	200			x			x		-	0	200	1	0	0	0	0	1	1
2019	200			x					-	0	200	0	0	0	0	0	0	0
2020	0						x		-	0	0	2	0	0	0	0	2	2
2021	0						x		-	0	0	1	0	0	0	0	1	1
Moyen.	159									63	199	3	0	0	0	0	3	2



157 Flon

								Total											Total	
2011	0							-	0	0	0	0	0	0	0	0	0	0	0	
2012	0							-	0	0	0	0	0	0	0	0	0	0	0	
2013	0							-	0	0	0	0	0	0	0	0	0	0	0	
2014	0							-	0	0	0	0	0	0	0	0	0	0	0	
2015	0							-	0	0	0	0	0	0	0	0	0	0	0	
2016	0							-	0	0	0	0	0	0	0	0	0	0	0	
2017	0							-	0	0	0	0	0	0	0	0	0	0	0	
2018	0							-	0	0	0	0	0	0	0	0	0	0	0	
2019	0							-	0	0	0	0	0	0	0	0	0	0	0	
2020	0							-	0	0	2	0	0	0	0	0	2	1	1	
2021	0							-	0	0	10	0	0	0	0	10	4	4		
	0							0	0	0	1	0	0	0	0	1	0	0		



170 Jogne

Infos cours d'eau - pêche

Longueur (m) :

Surface (ha) : 15.1

Alevinage direct

Ruisseau d'élevage

Total

Captures

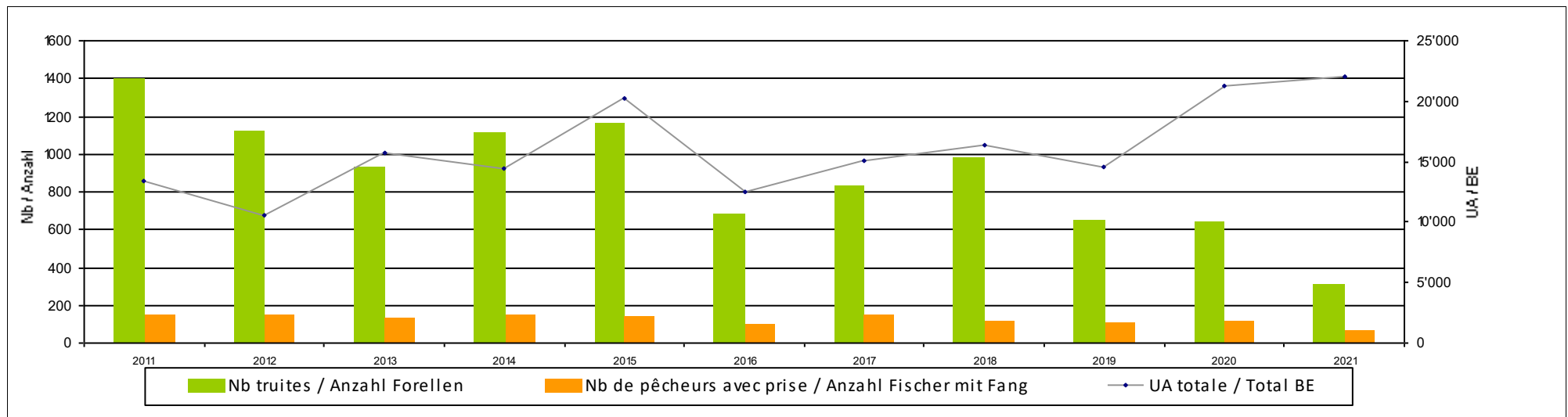
Truite

Autres espèces pêchées

Total

Pression

Année	Truite								Autres espèces pêchées					Total	Pression			
	UA alev. direct	Ale	Pre	Est	Juv	Adu	Oeu	Aut	No du ruisseau d'élevage	UA des RE	UA totale	Truite	Ombre			Brochet	Perche	Autres
2011	8'993	x		x					40109 40303 40304 40318	4'385	13'378	1'400	0	0	0	0	1400	151
2012	7'934	x		x					40303 40304	2'664	10'598	1'119	0	0	0	1	1120	146
2013	14'500	x		x					40304	1'236	15'736	929	0	0	0	1	930	135
2014	11'818	x		x	x	x			40303 40304 40318	2'670	14'488	1'114	0	0	0	0	1114	146
2015	17'871	x		x	x	x			40303 40304 40318	2'367	20'238	1'167	0	0	7	1	1175	140
2016	11'700	x		x	x				40318	852	12'552	684	0	1	0	0	685	100
2017	14'500	x		x					40304 40318	641	15'141	834	0	0	0	0	834	149
2018	14'500	x		x					40303 40304 40318	1'828	16'328	983	0	0	0	3	986	113
2019	14'500	x		x					-	0	14'500	654	0	0	2	1	657	107
2020	19'300			x					40303 40318	1'920	21'220	647	0	0	3	2	652	113
2021	20'300			x					40303 40304 40318	1'720	22'020	314	0	0	3	0	317	64
Moyen.	14'174									1'844	16'018	895	0	0	1	1	897	124



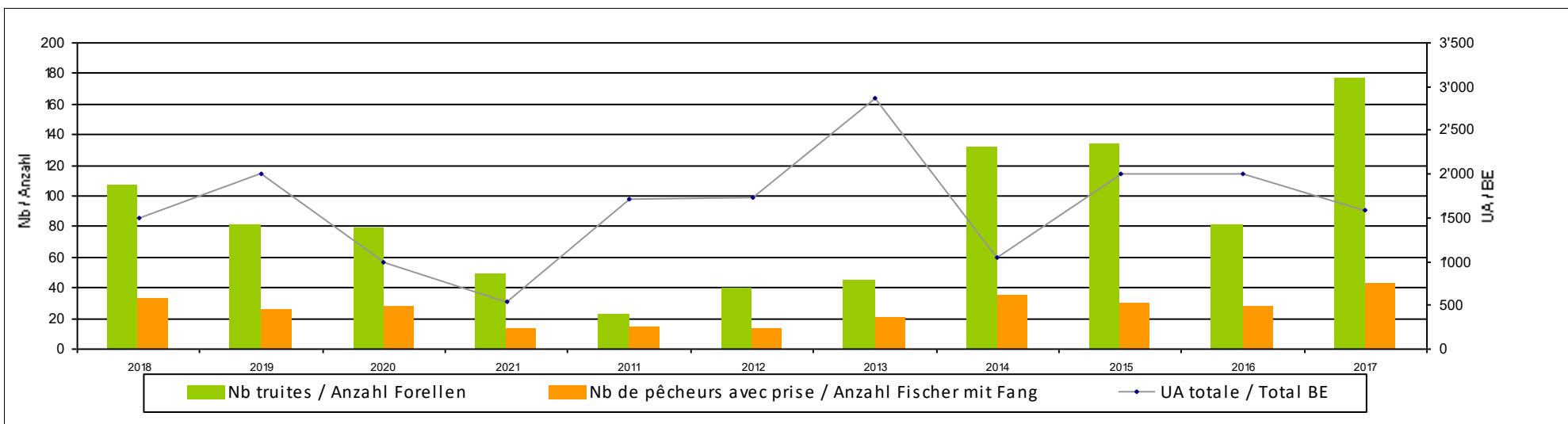
171 Gorges de la Jogne

Infos cours d'eau - pêche

Longueur (m) :

Surface (ha) : 2.61

Année	Alevinage direct								Ruisseau d'élevage			Total	Captures					Total	Pression
	Truite								Autres espèces pêchées					Total	Pression				
	UA alev. direct	Ale	Pre	Est	Juv	Adu	Oeu	Aut	No du ruisseau d'élevage	UA des RE	UA totale	Truite	Ombre	Brochet	Perche	Autres	Captures totales	Nb pêcheurs avec prise	
2011	1'720			x					-	0	1'720	23	0	0	1	0	24	14	
2012	1'724			x					-	0	1'724	40	0	0	19	2	61	13	
2013	1'662				x	x			30332	568	2'865	45	0	0	0	0	45	21	
2014	1'045			x	x	x			-	0	1'045	132	0	0	0	0	132	35	
2015	2'001				x				-	0	2'001	134	0	0	5	0	139	30	
2016	2'001				x				-	0	2'001	81	0	6	0	0	87	28	
2017	1'585			x	x	x			-	0	1'585	177	0	0	32	0	209	43	
2018	1'500				x				-	0	1'500	107	0	0	5	0	112	33	
2019	2'000			x					-	0	2'000	81	0	0	154	0	235	26	
2020	1'000			x	x				-	0	1'000	79	0	0	13	0	92	28	
2021	550			x					-	0	550	50	0	0	0	1	51	13	
Moyen.	1'526									52	1'636	86	0	1	21	0	108	26	





180 Javroz

Infos cours d'eau - pêche

Longueur (m) :

Surface (ha) : 4.02

Alevinage direct

Ruisseau d'élevage

Total

Captures

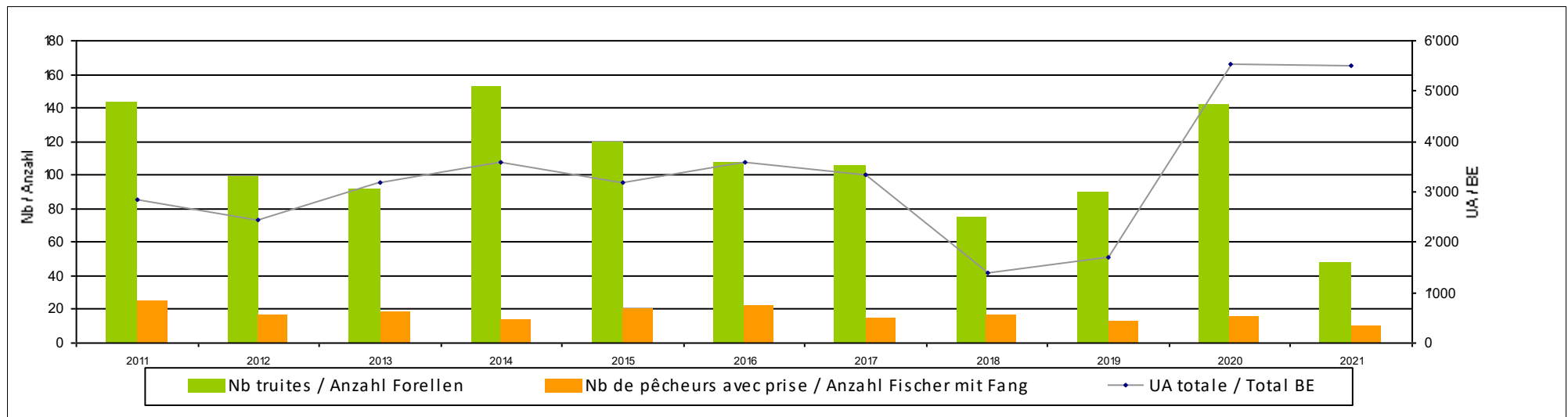
Truite

Autres espèces pêchées

Total

Pression

Année	Truite								Autres espèces pêchées					Total	Pression			
	UA alev. direct	Ale	Pre	Est	Juv	Adu	Oeu	Aut	No du ruisseau d'élevage	UA des RE	UA totale	Truite	Ombre			Brochet	Perche	Autres
2011	2'831	x		x					-	0	2'831	144	0	0	0	0	144	25
2012	2'444	x		x					-	0	2'444	99	0	0	0	0	99	17
2013	3'200	x		x					-	0	3'200	92	0	0	0	0	92	19
2014	3'200	x		x					-	0	3'602	153	0	0	0	0	153	14
2015	3'200	x		x					40303	1'206	3'200	120	0	0	0	0	120	20
2016	3'600	x	x	x					-	0	3'600	108	0	0	0	0	108	22
2017	3'200	x		x					40303	154	3'354	106	0	0	0	0	106	15
2018	1'400	x							-	0	1'400	75	0	0	1	0	76	17
2019	1'700	x		x					-	0	1'700	90	0	0	0	0	90	13
2020	5'500			x					40304	48	5'548	142	0	0	1	0	143	16
2021	5'500			x					-	0	5'500	48	0	0	0	30	78	10
Moyen.	3'252									128	3'307	107	0	0	0	3	110	17



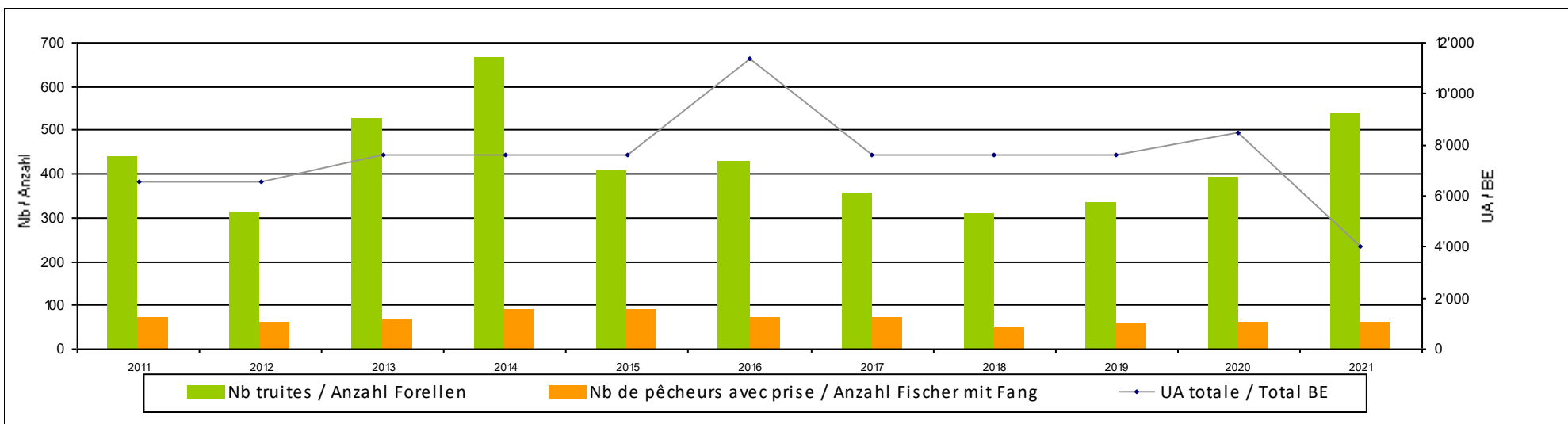
200 Sionge

Infos cours d'eau - pêche

Longueur (m) :

Surface (ha) : 4.48

Année	Alevinage direct								Ruisseau d'élevage			Total	Captures					Total	Pression
	Truite								Autres espèces pêchées					Total	Pression				
	UA alev. direct	Ale	Pre	Est	Juv	Adu	Oeu	Aut	No du ruisseau d'élevage	UA des RE	UA totale	Truite	Ombre	Brochet	Perche	Autres	Captures totales	Nb pêcheurs avec prise	
2011	6'550			x					-	0	6'550	440	0	0	37	0	477	72	
2012	6'551			x					-	0	6'551	314	0	0	0	2	316	60	
2013	7'600			x					-	0	7'600	527	0	0	0	2	529	69	
2014	7'600			x					-	0	7'600	666	0	0	0	2	668	91	
2015	7'600			x					-	0	7'600	409	0	0	0	0	409	89	
2016	11'400				x				-	0	11'400	429	0	1	0	12	442	71	
2017	7'600			x					-	0	7'600	357	0	0	0	24	381	71	
2018	7'600			x					-	0	7'600	310	0	0	47	153	510	52	
2019	7'600			x					-	0	7'600	335	0	0	2	2	339	57	
2020	8'500			x					-	0	8'500	393	0	2	0	34	429	62	
2021	4'000			x					-	0	4'000	539	0	0	0	16	555	63	
Moyen.	7'509									0	7'509	429	0	0	8	22	460	69	



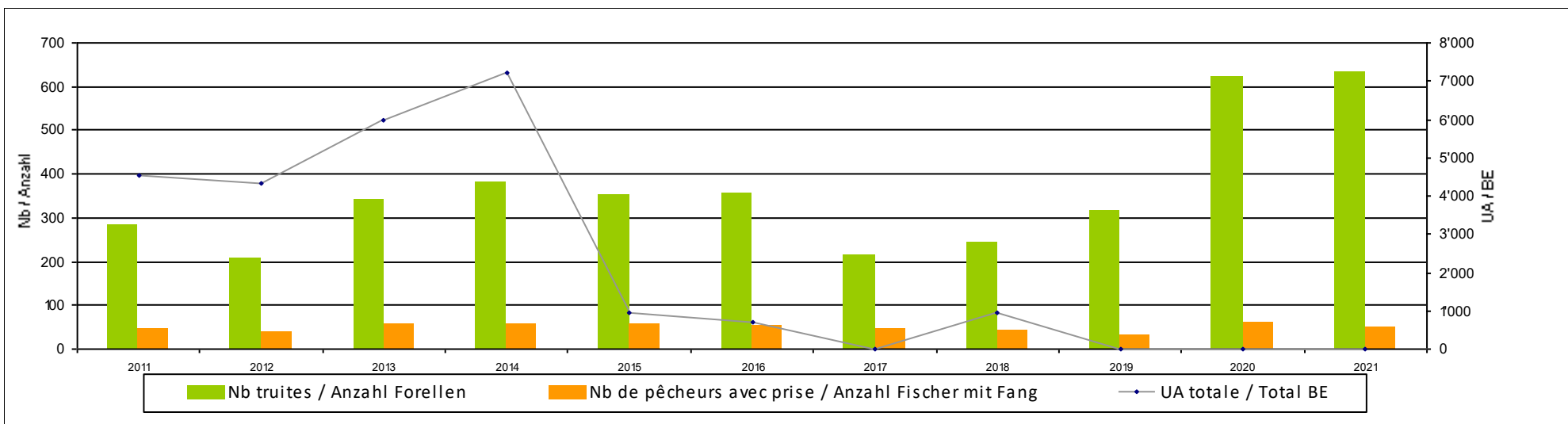
210 Petite Glâne

Infos cours d'eau - pêche

Longueur (m) :

Surface (ha) : 7.08

Année	Alevinage direct								Ruisseau d'élevage			Total	Captures					Total	Pression
	UA alev. direct	Ale	Pre	Est	Juv	Adu	Oeu	Aut	No du ruisseau d'élevage	UA des RE	UA totale	Truite	Ombre	Brochet	Perche	Autres	Captures totales	Nb pêcheurs avec prise	
2011	4'310			x					40611 40612	244	4'554	285	0	0	34	0	319	47	
2012	4'310			x					-	0	4'310	208	0	0	0	0	208	41	
2013	4'166			x					40607 40609	1'793	5'959	344	0	0	2	185	531	56	
2014	6'450				x				40609	769	7'219	383	0	0	0	6	389	58	
2015	0								40609	964	964	353	0	0	0	31	384	57	
2016	0								40609	691	691	358	0	0	0	17	375	53	
2017	0								-	0	0	217	0	0	0	2	219	46	
2018	0								40609	954	954	244	0	0	0	1	245	44	
2019	0								-	0	0	317	0	0	0	2	319	31	
2020	0								-	0	0	623	0	0	3	78	704	62	
2021	0								-	0	0	635	0	0	0	1	636	50	
Moyen.	1'749									492	2'241	361	0	0	4	29	394	50	



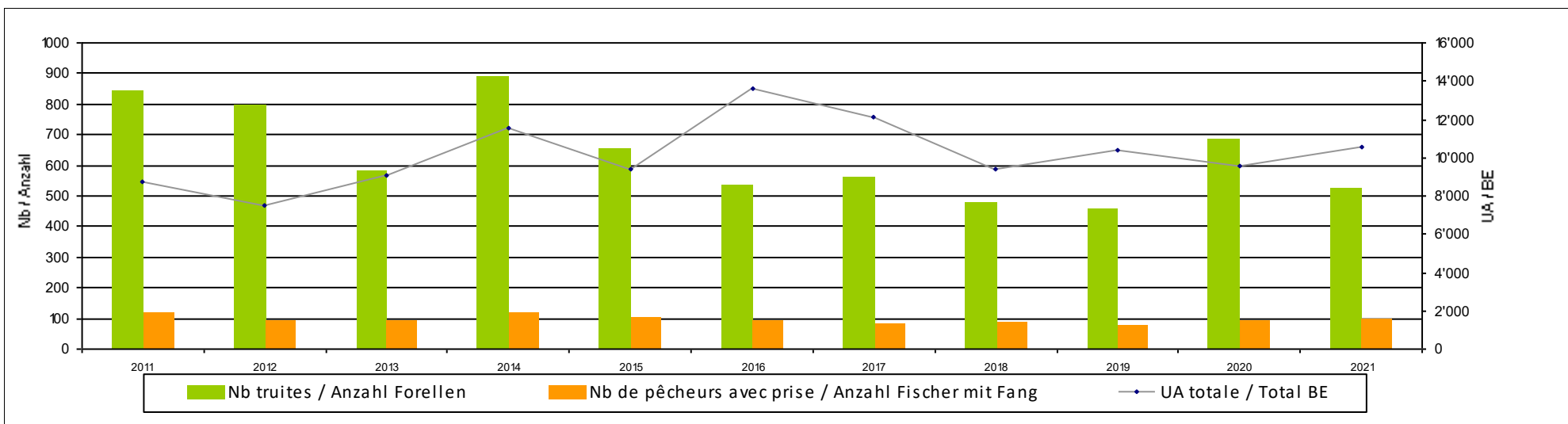
220 Trême

Infos cours d'eau - pêche

Longueur (m) :

Surface (ha) : 18.18

Année	Alevinage direct								Ruisseau d'élevage			Total	Captures					Total	Pression
	UA alev. direct	Ale	Pre	Est	Juv	Adu	Oeu	Aut	No du ruisseau d'élevage	UA des RE	UA totale	Truite	Ombre	Brochet	Perche	Autres	Captures totales	Nb pêcheurs avec prise	
2011	8'252	x		x					40301	482	8'734	845	0	0	0	2	847	117	
2012	7'464	x		x					-	0	7'464	797	0	0	0	4	801	92	
2013	8'800	x	x	x					40301	251	9'051	581	0	0	0	0	581	91	
2014	9'400	x		x					30332	474	11'559	894	0	0	0	4	898	119	
2015	9'400	x		x					-	0	9'400	653	0	0	0	0	653	105	
2016	12'900	x			x				30332	715	13'615	534	0	0	0	31	565	95	
2017	9'400	x		x					30332 40301	2'722	12'122	560	0	0	0	2	562	82	
2018	9'400	x		x					-	0	9'400	481	0	0	0	2	483	90	
2019	10'400	x		x					-	0	10'400	457	0	0	0	0	457	76	
2020	9'000	x		x					40301	554	9'554	685	0	0	0	4	689	95	
2021	10'000	x		x					40301	595	10'595	527	0	0	0	4	531	98	
Moyen.	9'492									527	10'172	638	0	0	0	5	642	96	



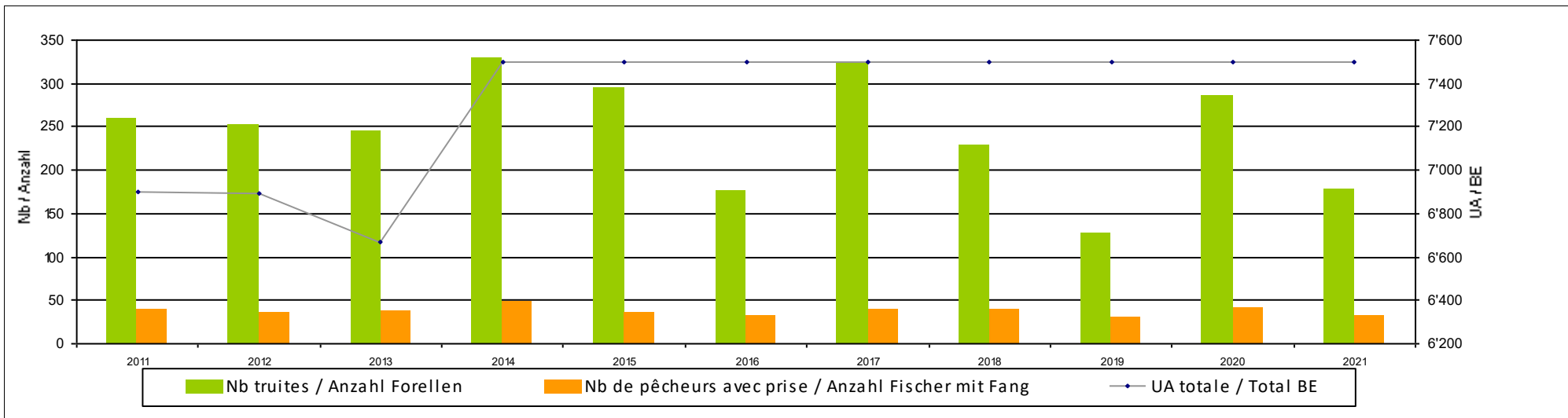
230 Veveyse de Châtel

Infos cours d'eau - pêche

Longueur (m) :

Surface (ha) : 5.17

Année	Alevinage direct								Ruisseau d'élevage			Total	Captures					Total	Pression
	Truite								Autres espèces pêchées					Total	Pression				
	UA alev. direct	Ale	Pre	Est	Juv	Adu	Oeu	Aut	No du ruisseau d'élevage	UA des RE	UA totale	Truite	Ombre	Brochet	Perche	Autres	Captures totales	Nb pêcheurs avec prise	
2011	6'900			x					-	0	6'900	260	0	0	0	0	260	39	
2012	6'896			x					-	0	6'896	253	0	0	0	0	253	36	
2013	6'666			x					-	0	6'666	246	0	0	0	0	246	38	
2014	7'500		x						-	0	7'500	330	0	0	0	0	330	48	
2015	7'500		x						-	0	7'500	296	0	0	0	0	296	36	
2016	7'500		x						-	0	7'500	177	0	0	0	0	177	33	
2017	7'500		x						-	0	7'500	324	0	0	0	0	324	40	
2018	7'500		x						-	0	7'500	229	0	0	1	0	230	40	
2019	7'500		x						-	0	7'500	128	0	0	0	0	128	30	
2020	7'500		x						-	0	7'500	286	0	2	0	0	288	41	
2021	7'500		x						-	0	7'500	178	0	0	0	8	186	32	
Moyen.	7'315									0	7'315	246	0	0	0	1	247	38	



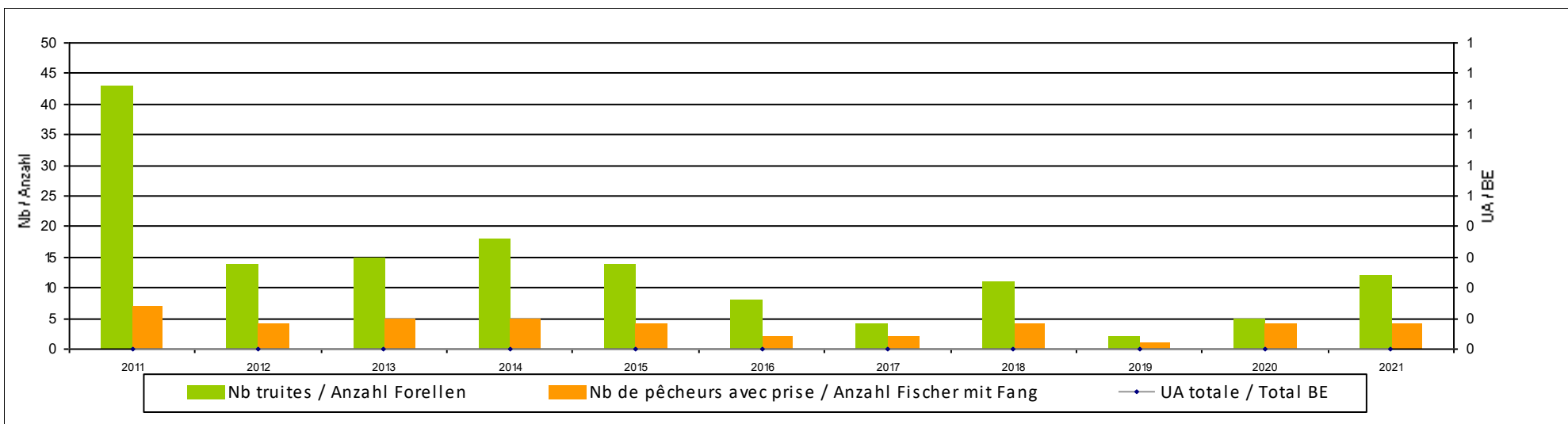
231 Veveyse de Fégire

Infos cours d'eau - pêche

Longueur (m) :

Surface (ha) : 3.68

Année	Alevinage direct								Ruisseau d'élevage			Total	Captures					Total	Pression
	Truite								Autres espèces pêchées					Total	Pression				
	UA alev. direct	Ale	Pre	Est	Juv	Adu	Oeu	Aut	No du ruisseau d'élevage	UA des RE	UA totale	Truite	Ombre	Brochet	Perche	Autres	Captures totales	Nb pêcheurs avec prise	
2011	0								-	0	0	43	0	0	0	0	43	7	
2012	0								-	0	0	14	0	0	0	0	14	4	
2013	0								-	0	0	15	0	0	0	0	15	5	
2014	0								-	0	0	18	0	0	0	0	18	5	
2015	0								-	0	0	14	0	0	0	0	14	4	
2016	0								-	0	0	8	0	0	0	0	8	2	
2017	0								-	0	0	4	0	0	0	0	4	2	
2018	0								-	0	0	11	0	0	0	0	11	4	
2019	0								-	0	0	2	0	0	0	0	2	1	
2020	0								-	0	0	5	0	0	0	0	5	4	
2021	0								-	0	0	12	0	0	0	0	12	4	
Moyen.	0									0	0	0	13	0	0	0	0	13	4



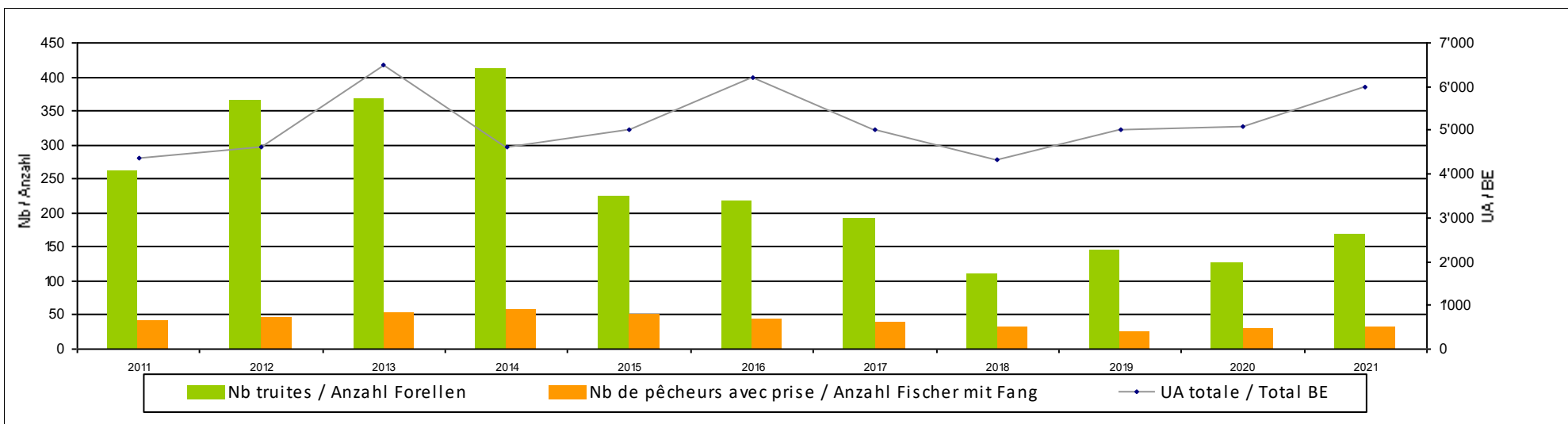
250 Arbogne

Infos cours d'eau - pêche

Longueur (m) :

Surface (ha) : 6.6

Année	Alevinage direct								Ruisseau d'élevage			Total	Captures					Total	Pression
	UA alev. direct	Ale	Pre	Est	Juv	Adu	Oeu	Aut	No du ruisseau d'élevage	UA des RE	UA totale	Truite	Ombre	Brochet	Perche	Autres	Captures totales	Nb pêcheurs avec prise	
2011	4'310			x					40615	69	4'379	263	0	0	38	1	302	41	
2012	4'310			x					40609	303	4'613	366	0	0	22	1	389	47	
2013	6'500			x	x				-	0	6'500	368	0	0	0	3	371	54	
2014	4'335			x					40615	299	4'634	414	0	0	0	0	414	58	
2015	5'000			x					-	0	5'000	226	0	0	1	1	228	50	
2016	6'008				x				40615	188	6'195	217	0	0	0	0	217	44	
2017	5'000			x					-	0	5'000	193	0	0	0	1	194	39	
2018	4'335			x					-	0	4'335	111	0	0	1	4	116	32	
2019	5'000			x					-	0	5'000	146	0	0	0	0	146	26	
2020	5'100			x	x				-	0	5'100	128	0	0	5	0	133	29	
2021	6'000			x					-	0	6'000	170	0	0	0	0	170	33	
Moyen.	5'082									78	5'160	237	0	0	6	1	244	41	



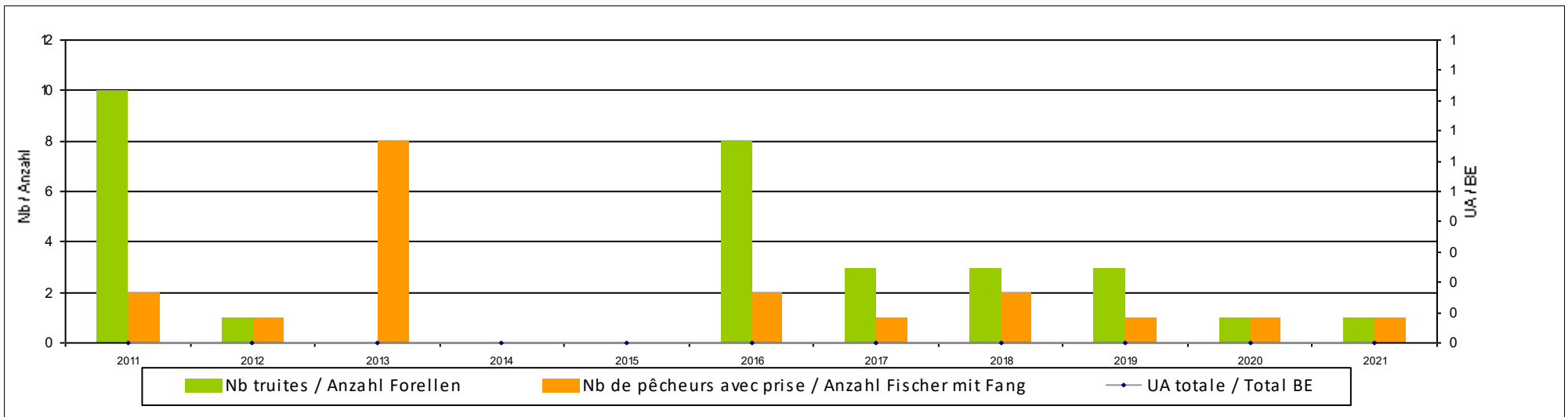
270 Bibera

Informationen Wasserlauf - Fischerei

Länge (m) :

Fläche (ha) : 0.96

Jahr	Forelle								Andere gefischte Arten					Total Fänge	Anz. Fischer mit Fang			
	BE direkt Besatz	Brü	Vor	Som	Jun	Mas	Eie.	Ver	Nr des Auszuchtbaes	BE des AB	Total BE	Forelle	Aesche			Hecht	Egli	Anderes
2011	0								-	0	0	10	0	0	0	0	10	2
2012	0								-	0	0	1	0	0	0	0	1	1
2013	0								-	0	0	0	0	1	15	10	26	8
2014	0								-	0	0	0	0	0	0	0	0	0
2015	0								-	0	0	0	0	0	0	0	0	0
2016	0								-	0	0	8	0	0	0	0	8	2
2017	0								-	0	0	3	0	0	0	0	3	1
2018	0								-	0	0	3	0	0	0	0	3	2
2019	0								-	0	0	3	0	0	0	0	3	1
2020	0								-	0	0	1	0	0	0	0	1	1
2021	0								-	0	0	1	0	0	0	0	1	1
Mittel	0									0	0	3	0	0	1	1	5	2



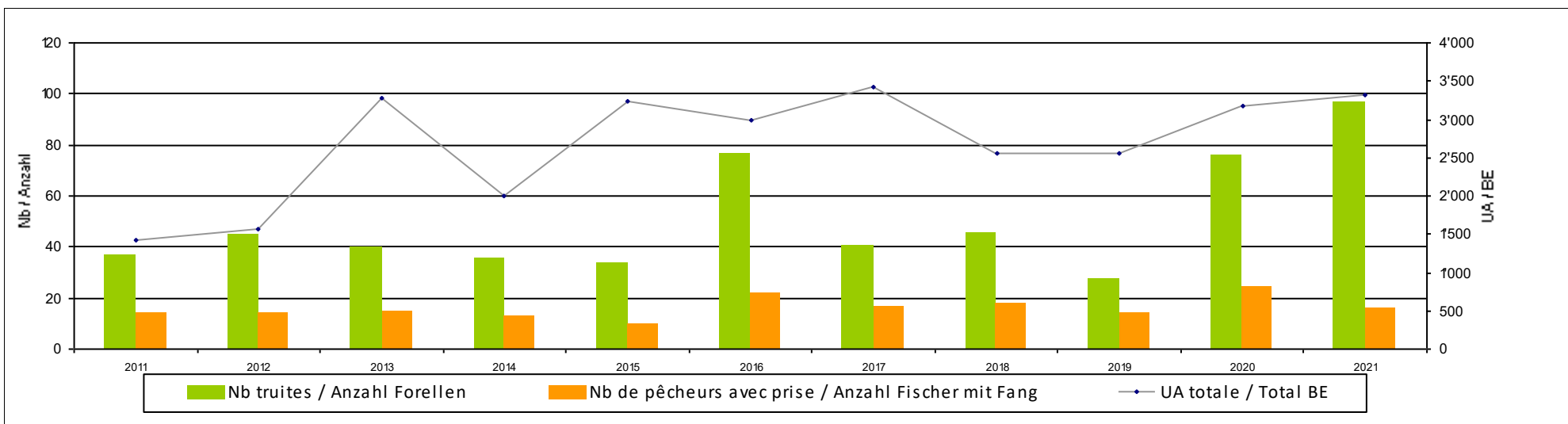
271 Chandon

Infos cours d'eau - pêche

Longueur (m) :

Surface (ha) : 1.19

Année	Alevinage direct								Ruisseau d'élevage			Total	Captures					Total	Pression
	UA alev. direct	Ale	Pre	Est	Juv	Adu	Oeu	Aut	No du ruisseau d'élevage	UA des RE	UA totale	Truite	Ombre	Brochet	Perche	Autres	Captures totales	Nb pêcheurs avec prise	
2011	1'030			x					40405	389	1'419	37	0	0	0	2	39	14	
2012	1'034			x					40405 40609	537	1'571	45	0	0	0	0	45	14	
2013	3'000			x					40405	271	3'271	40	0	0	0	0	40	15	
2014	2'000			x					-	0	2'000	36	0	0	0	1	37	13	
2015	3'000			x					40405	240	3'240	34	0	0	0	0	34	10	
2016	3'000				x				-	0	3'000	77	0	0	0	0	77	22	
2017	3'000				x				40405	414	3'414	41	0	0	0	0	41	17	
2018	2'250				x				40405	309	2'559	46	0	0	0	0	46	18	
2019	2'250				x				40405	317	2'567	28	0	0	0	0	28	14	
2020	3'000			x					40405	179	3'179	76	0	0	0	1	77	25	
2021	3'000			x					40405	311	3'311	97	0	0	0	0	97	16	
Moyen.	2'415									270	2'684	51	0	0	0	0	51	16	



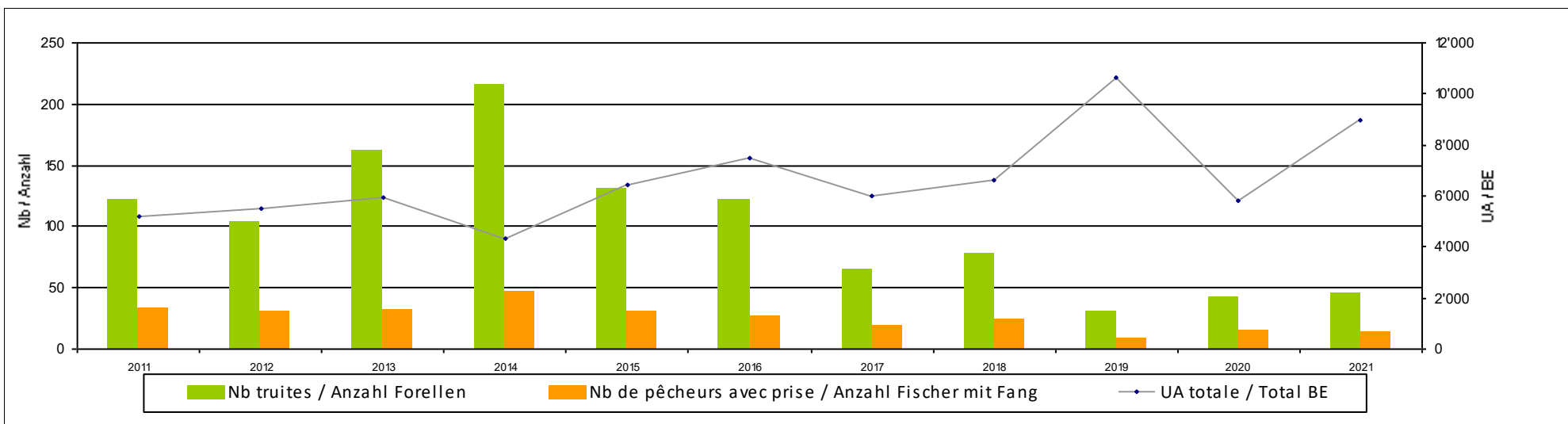
272 Sonnaz

Infos cours d'eau - pêche

Longueur (m) :

Surface (ha) : 1.27

Année	Alevinage direct								Ruisseau d'élevage			Total					Captures				
	Truite								Autres espèces pêchées					Total	Pression						
	UA alev. direct	Ale	Pre	Est	Juv	Adu	Oeu	Aut	No du ruisseau d'élevage	UA des RE	UA totale	Truite	Ombre	Brochet	Perche	Autres	Captures totales	Nb pêcheurs avec prise			
2011	4'310			x					40401	857	5'167	122	0	0	9	2	133	33			
2012	4'310			x					40401	1'172	5'482	104	0	0	0	0	104	31			
2013	4'200			x					40401	1'755	5'955	163	0	0	10	2	175	32			
2014	2'481			x	x	x			40401	1'828	4'308	216	0	3	14	5	238	48			
2015	5'003				x				40401	1'411	6'414	131	0	0	10	0	141	31			
2016	7'500				x				-	0	7'500	122	0	0	9	1	132	27			
2017	5'003				x				40401	1'022	6'024	66	0	0	1	31	98	19			
2018	5'003				x				40401	1'596	6'598	79	0	0	0	2	81	24			
2019	8'750	x		x	x				40401	1'894	10'644	31	0	0	0	0	31	9			
2020	5'800	x		x					-	0	5'800	43	0	0	0	2	45	15			
2021	7'300	x		x					40401	1'661	8'961	47	0	0	5	0	52	14			
Moyen.	5'423									1'199	6'623	102	0	0	5	4	112	26			



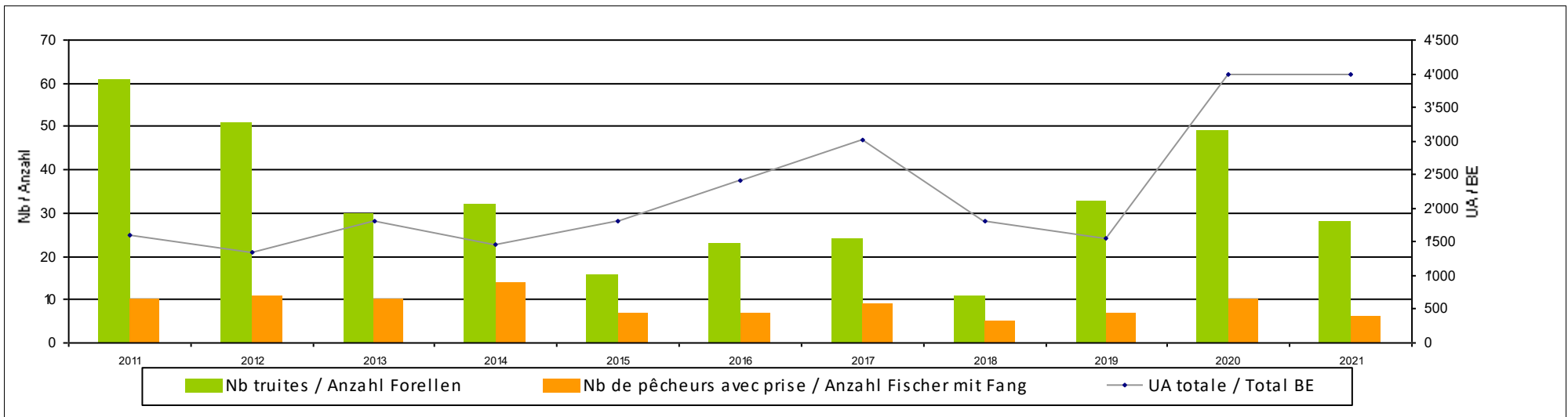
273 Hongrin

Infos cours d'eau - pêche

Longueur (m) :

Surface (ha) : 2.1

Année	Alevinage direct								Ruisseau d'élevage			Total	Captures					Total	Pression
	Truite								Autres espèces pêchées					Total	Pression				
	UA alev. direct	Ale	Pre	Est	Juv	Adu	Oeu	Aut	No du ruisseau d'élevage	UA des RE	UA totale	Truite	Ombre	Brochet	Perche	Autres	Captures totales	Nb pêcheurs avec prise	
2011	1'601	x		x					-	0	1'601	61	0	0	0	0	61	10	
2012	1'342	x		x					-	0	1'342	51	0	0	0	0	51	11	
2013	1'800	x		x					-	0	1'800	30	3	0	0	0	33	10	
2014	1'470	x		x					-	0	1'470	32	0	0	0	0	32	14	
2015	1'800	x		x					-	0	1'800	16	0	0	0	0	16	7	
2016	2'405	x			x				-	0	2'405	23	0	0	0	0	23	7	
2017	3'005	x			x				-	0	3'005	24	0	0	0	60	84	9	
2018	1'800	x		x					-	0	1'800	11	0	0	0	0	11	5	
2019	1'550	x			x				-	0	1'550	33	0	0	0	0	33	7	
2020	4'000			x					-	0	4'000	49	0	0	0	1	50	10	
2021	4'000			x					-	0	4'000	28	0	0	0	0	28	6	
Moyen.	2'252									0	2'252	33	0	0	0	6	38	9	



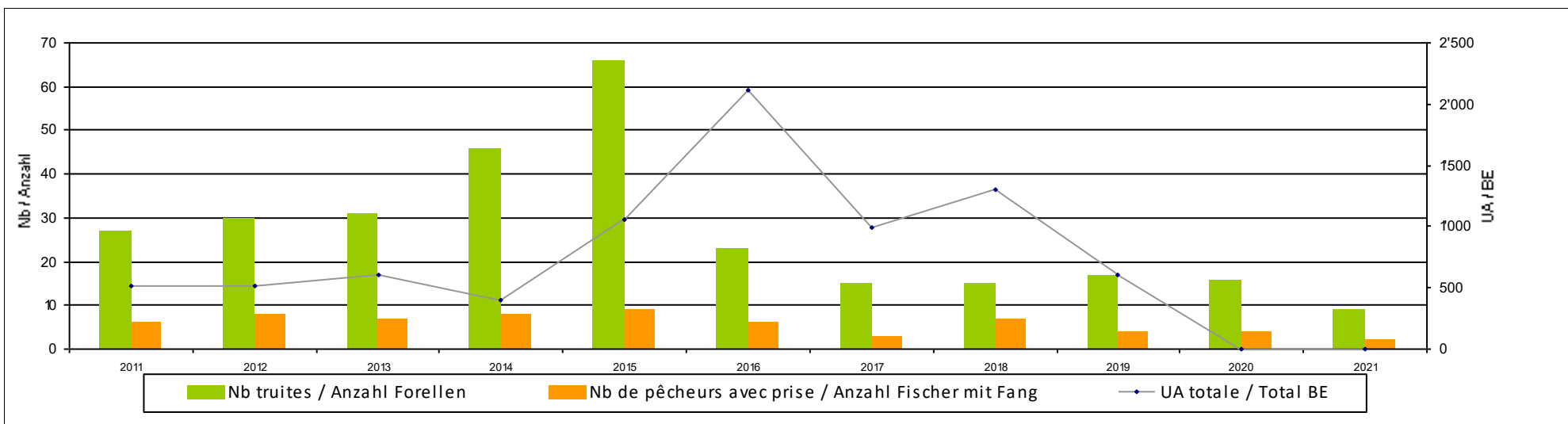
275 Parimbot

Infos cours d'eau - pêche

Longueur (m) :

Surface (ha) : 1.18

Année	Alevinage direct								Ruisseau d'élevage			Total	Captures					Total	Pression
	Truite								Autres espèces pêchées					Total	Pression				
	UA alev. direct	Ale	Pre	Est	Juv	Adu	Oeu	Aut	No du ruisseau d'élevage	UA des RE	UA totale	Truite	Ombre	Brochet	Perche	Autres	Captures totales	Nb pêcheurs avec prise	
2011	520			x					-	0	520	27	0	0	0	0	27	6	
2012	517			x					-	0	517	30	0	0	0	0	30	8	
2013	600			x					-	0	600	31	0	0	0	0	31	7	
2014	400			x					-	0	400	46	0	0	0	0	46	8	
2015	600			x					40703	452	1'052	66	0	0	0	0	66	9	
2016	900				x				40513 40603	2'633	2'120	23	0	0	0	3	26	6	
2017	600			x					40703	398	998	15	0	0	0	0	15	3	
2018	600			x					40513	708	1'308	15	0	0	0	0	15	7	
2019	600			x					-	0	600	17	0	0	0	0	17	4	
2020	0								-	0	0	16	0	0	0	0	16	4	
2021	0								-	0	0	9	0	0	0	0	9	2	
Moyen.	485									381	738	27	0	0	0	0	27	6	



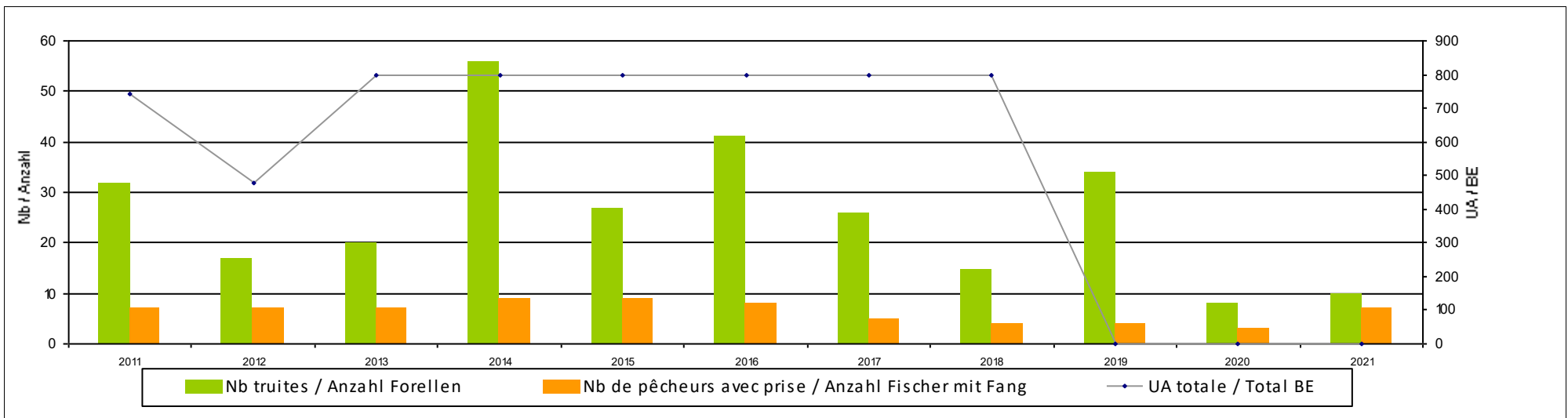
277 Corjon

Infos cours d'eau - pêche

Longueur (m) :

Surface (ha) : 0.34

Année	Alevinage direct								Ruisseau d'élevage			Total	Captures					Total	Pression
	Truite								Autres espèces pêchées					Total	Pression				
	UA alev. direct	Ale	Pre	Est	Juv	Adu	Oeu	Aut	No du ruisseau d'élevage	UA des RE	UA totale	Truite	Ombre	Brochet	Perche	Autres	Captures totales	Nb pêcheurs avec prise	
2011	741	x							-	0	741	32	0	0	0	0	32	7	
2012	480	x							-	0	480	17	0	0	0	0	17	7	
2013	800	x							-	0	800	20	0	0	0	0	20	7	
2014	800	x							-	0	800	56	0	0	0	0	56	9	
2015	800	x							-	0	800	27	0	0	0	0	27	9	
2016	800	x							-	0	800	41	0	0	0	0	41	8	
2017	800	x							-	0	800	26	0	0	0	0	26	5	
2018	800	x							-	0	800	15	0	0	0	0	15	4	
2019	0								-	0	0	34	0	0	0	0	34	4	
2020	0								-	0	0	8	0	0	0	0	8	3	
2021	0								-	0	0	10	0	0	0	0	10	7	
Moyen.	547									0	547	26	0	0	0	0	0	26	6



278 Tatreil

Infos cours d'eau - pêche

Longueur (m) :

Surface (ha) : 0.68

Alevinage direct

Ruisseau d'élevage

Total

Captures

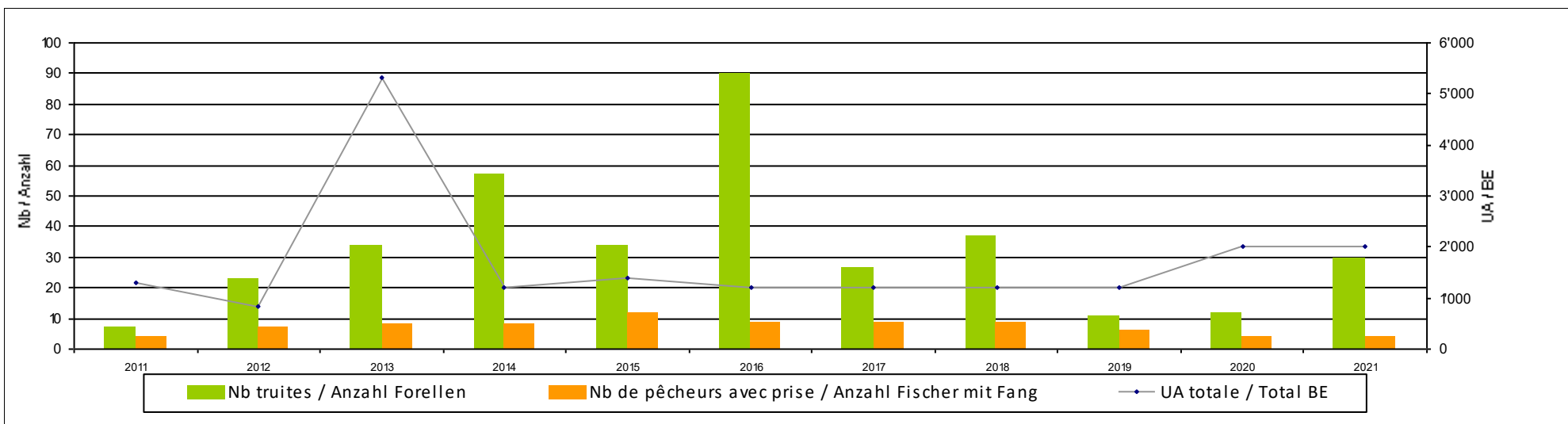
Truite

Autres espèces pêchées

Total

Pression

Année	Truite								Autres espèces pêchées					Total	Pression			
	UA alev. direct	Ale	Pre	Est	Juv	Adu	Oeu	Aut	No du ruisseau d'élevage	UA des RE	UA totale	Truite	Ombre			Brochet	Perche	Autres
2011	1'111	x							40702	199	1'310	7	0	0	0	0	7	4
2012	720	x							40702	116	836	23	0	0	0	0	23	7
2013	5'100	x		x	x		x		40702	516	5'321	34	0	0	0	0	34	8
2014	1'200	x					x		-	0	1'200	57	0	0	0	0	57	8
2015	1'200	x					x		40702	201	1'401	34	0	0	0	0	34	12
2016	1'200	x					x		-	0	1'200	90	0	0	0	0	90	9
2017	1'200	x					x		-	0	1'200	27	0	0	0	0	27	9
2018	1'200	x					x		-	0	1'200	37	0	0	0	0	37	9
2019	1'200	x							-	0	1'200	11	0	0	0	0	11	6
2020	2'000			x			x		-	0	2'000	12	0	0	0	0	12	4
2021	2'000			x			x		-	0	2'000	30	0	0	0	0	30	4
Moyen.	1'648									94	1'715	33	0	0	0	0	33	7



280 Biordaz

Infos cours d'eau - pêche

Longueur (m) :

Surface (ha) : 0.33

Alevinage direct

Ruisseau d'élevage

Total

Captures

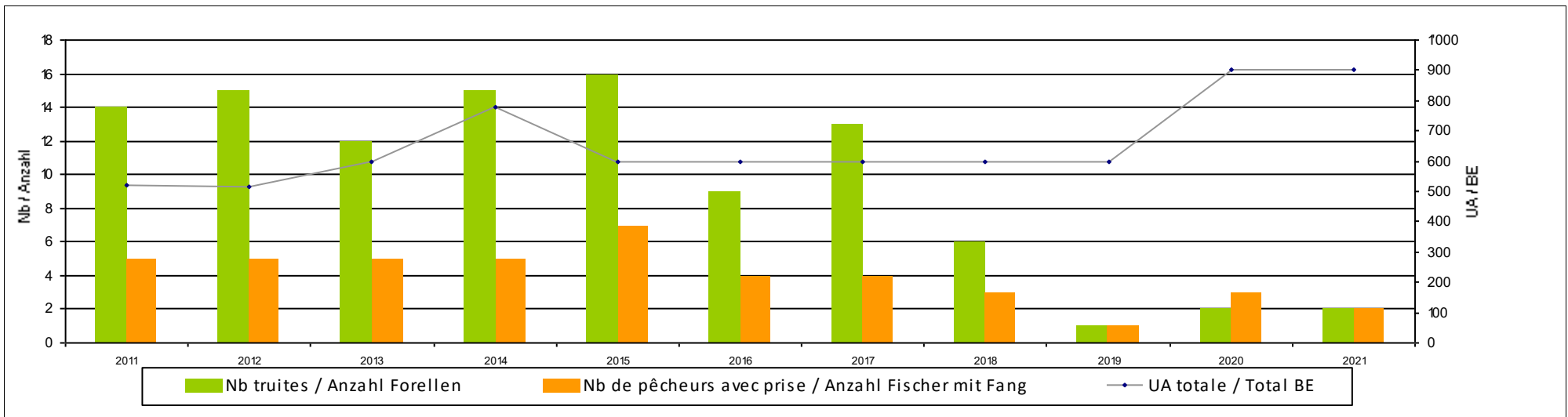
Truite

Autres espèces pêchées

Total

Pression

Année	Truite									Autres espèces pêchées					Total	Pression		
	UA alev. direct	Ale	Pre	Est	Juv	Adu	Oeu	Aut	No du ruisseau d'élevage	UA des RE	UA totale	Truite	Ombre	Brochet			Perche	Autres
2011	520			x					-	0	520	14	0	0	0	0	14	5
2012	517			x					-	0	517	15	0	0	0	0	15	5
2013	600			x					-	0	600	12	0	0	0	0	12	5
2014	780				x				-	0	780	15	0	0	0	0	15	5
2015	600			x					-	0	600	16	0	0	0	1	17	7
2016	600				x				-	0	600	9	0	1	0	0	10	4
2017	600			x					-	0	600	13	0	0	0	0	13	4
2018	600			x					-	0	600	6	0	0	0	0	6	3
2019	600			x					-	0	600	1	0	0	0	0	1	1
2020	900			x					-	0	900	2	0	0	5	9	16	3
2021	900			x					-	0	900	2	0	0	0	0	2	2
Moyen.	656									0	656	10	0	0	0	1	11	4



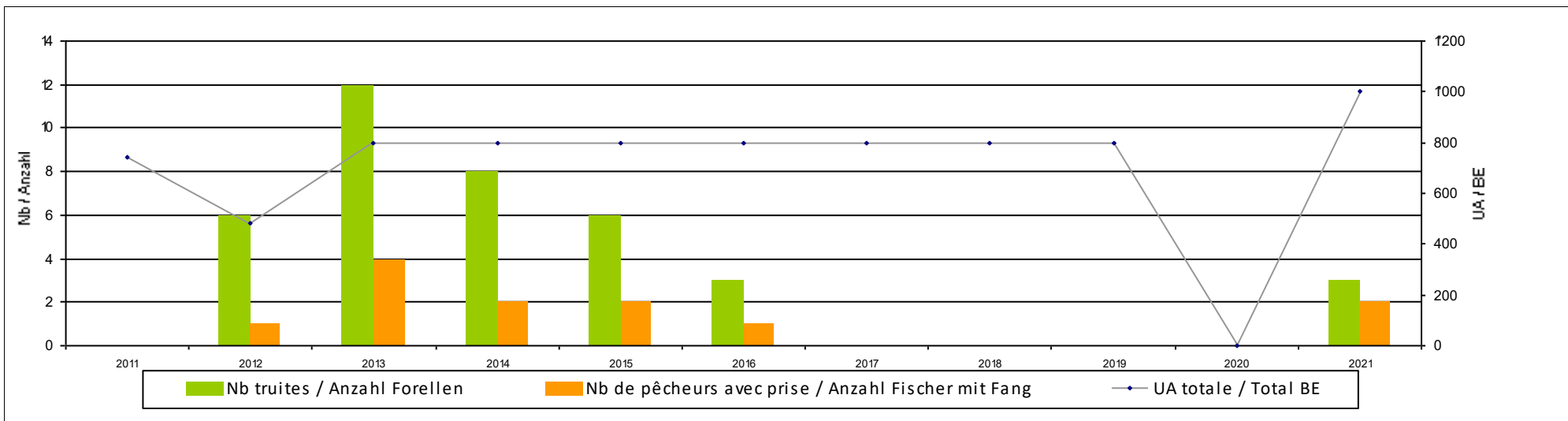
281 Corbéron

Infos cours d'eau - pêche

Longueur (m) :

Surface (ha) : 0.2

Année	Alevinage direct								Ruisseau d'élevage			Total	Captures					Total	Pression
	Truite								Autres espèces pêchées					Total	Pression				
	UA alev. direct	Ale	Pre	Est	Juv	Adu	Oeu	Aut	No du ruisseau d'élevage	UA des RE	UA totale	Truite	Ombre	Brochet	Perche	Autres	Captures totales	Nb pêcheurs avec prise	
2011	741	x							-	0	741	0	0	0	0	0	0	0	
2012	480	x							-	0	480	6	0	0	0	0	6	1	
2013	800	x							-	0	800	12	0	0	0	0	12	4	
2014	800	x							-	0	800	8	0	0	0	0	8	2	
2015	800	x							-	0	800	6	0	0	0	0	6	2	
2016	800	x							-	0	800	3	0	0	0	0	3	1	
2017	800	x							-	0	800	0	0	0	0	0	0	0	
2018	800	x							-	0	800	0	0	0	0	0	0	0	
2019	800	x							-	0	800	0	0	0	0	0	0	0	
2020	0								-	0	0	0	0	0	0	0	0	0	
2021	1'000			x					-	0	1'000	3	0	0	0	0	3	2	
Moyen.	711									0	711	3	0	0	0	0	3	1	



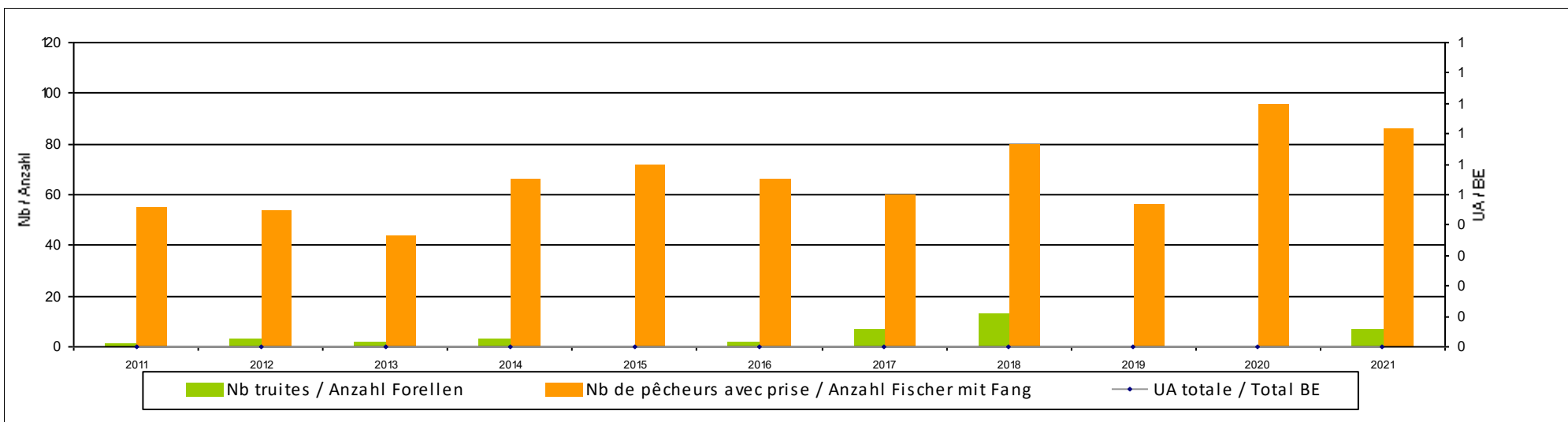
282 Canal de la Broye

Infos cours d'eau - pêche

Longueur (m) :

Surface (ha) : 13.45

Année	Alevinage direct								Ruisseau d'élevage			Total	Captures					Total	Pression
	Truite								No du ruisseau d'élevage	UA des RE	UA totale	Autres espèces pêchées					Captures totales	Nb pêcheurs avec prise	
UA alev. direct	Ale	Pre	Est	Juv	Adu	Oeu	Aut	Truite				Ombre	Brochet	Perche	Autres				
2011	0								-	0	0	1	0	60	340	53	454	55	
2012	0								-	0	0	3	0	84	150	38	275	54	
2013	0								-	0	0	2	0	59	243	163	467	44	
2014	0								-	0	0	3	0	81	2'253	181	2518	66	
2015	0								-	0	0	0	0	64	812	259	1135	72	
2016	0								-	0	0	2	0	61	883	217	1163	66	
2017	0								-	0	0	7	0	71	576	659	1313	60	
2018	0								-	0	0	13	0	70	1'770	356	2209	80	
2019	0								-	0	0	0	0	60	695	200	955	56	
2020	0								-	0	0	0	0	42	1'447	240	1729	96	
2021	0								-	0	0	7	0	48	4'472	277	4804	86	
Moyen.	0									0	0	3	0	64	1'240	240	1547	67	

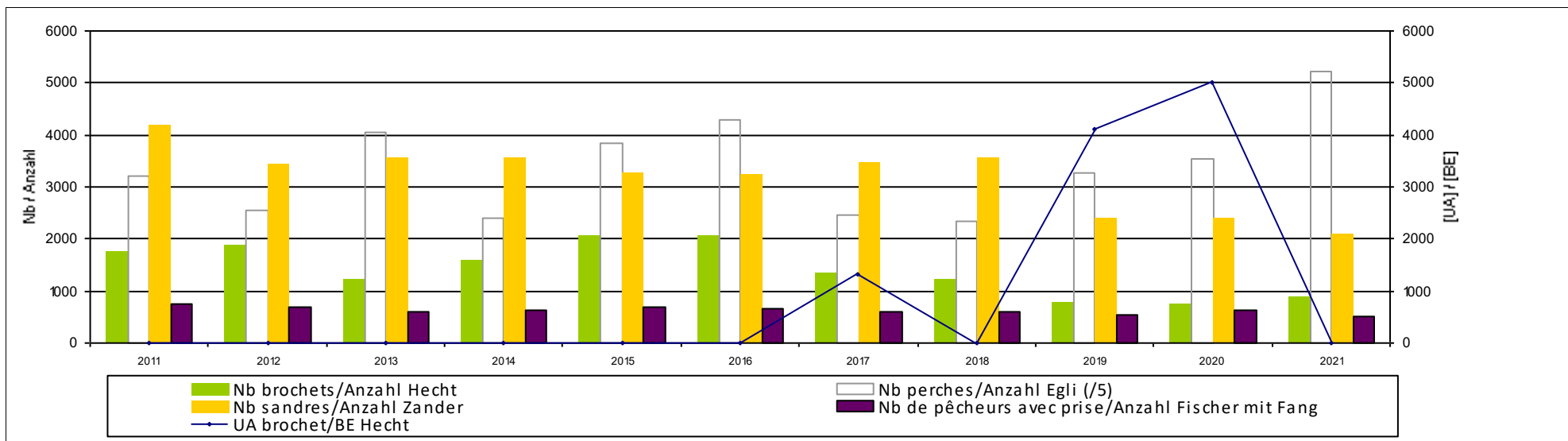


300 Lac de la Gruyère

Infos lacs - pêche

Surface (ha) : 920

Année	Brochet			Perche	Truite		Sandre		Ombre	Autres	Total	Pression
	Repeuplement	Captures	Kg/ha	Captures	Repeuplement (ruis. élev.)	Captures	Captures	Kg/ha	Captures	Captures	Captures	Nb pêcheurs avec prise
2011	0	1'785	3.9	16'107	347	46	4'213	5.2	0	4'241	26'392	744
2012	0	1'889	4.1	12'680	96	29	3'462	4.3	0	3'487	21'547	690
2013	0	1'244	2.7	20'314	1'289	55	3'558	4.4	1	3'650	28'822	593
2014	0	1'583	3.4	12'075	749	43	3'585	4.4	1	3'642	20'929	617
2015	0	2'063	4.5	19'175	336	63	3'280	4.0	8	3'496	28'085	682
2016	0	2'083	4.5	21'404	166	39	3'254	4.0	18	16'114	42'912	672
2017	1'320	1'353	2.9	12'263	0	179	3'480	4.3	1	14'842	32'118	596
2018	0	1'220	2.7	11'775	0	44	3'570	4.4	4	16'128	32'741	602
2019	4'100	773	1.7	16'282	0	56	2'409	3.0	1	12'425	31'946	528
2020	5'000	750	1.6	17'713	1'000	23	2'412	3.0	0	17'743	38'641	621
2021	0	888	1.9	26'150	0	29	2'108	2.6	0	13'857	43'032	517
Moyen.	947	1'421	3.1	16'903	362	55	3'212	3.9	3	9'966	31'560	624

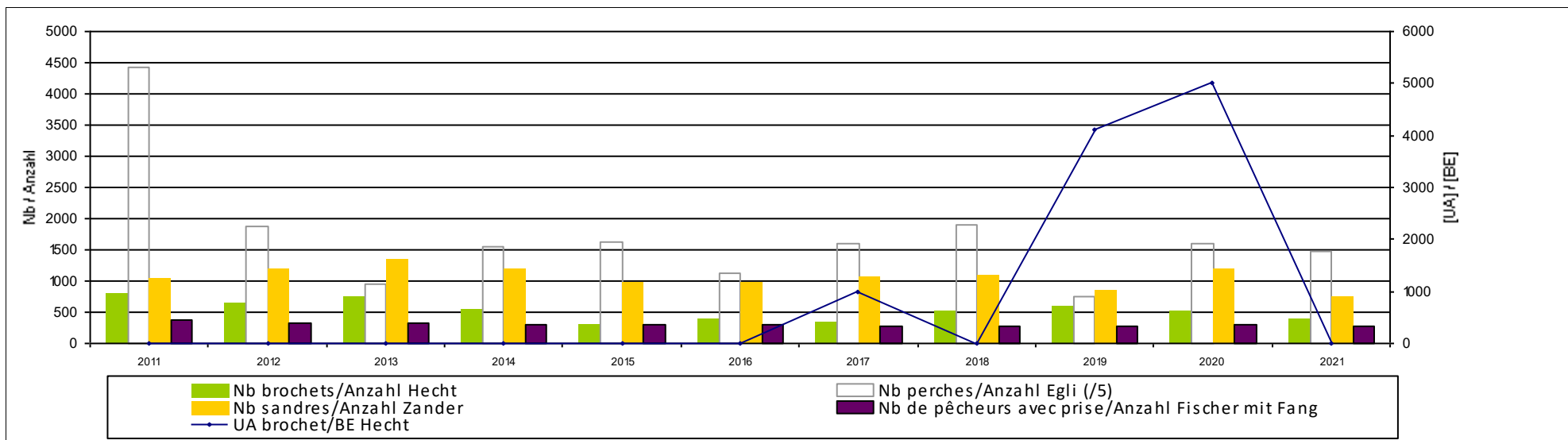


301 Schiffenensee

Informationen See - Fischerei

Fläche (ha) : 420

Jahr	Hecht			Egli	Forelle		Zander		Aesche	Anderen	Total	Fangdruck
	Besatz	Fänge	Kg/ha	Fänge	Besatz (Auszuchtbäche)	Fänge	Fänge	Kg/ha	Fänge	Fänge	Fänge	Anz. Fischer mit Fang
2011	0	808	3.8	22'157	0	18	1'045	7.1	0	1'096	25'124	384
2012	0	654	3.1	9'410	0	5	1'206	8.2	0	1'269	12'544	335
2013	0	749	3.6	4'774	0	45	1'353	9.1	0	1'386	8'307	327
2014	0	542	2.6	7'749	0	29	1'211	8.2	0	1'241	10'772	308
2015	0	298	1.4	8'145	0	12	975	6.6	3	993	10'426	291
2016	0	403	1.9	5'604	0	34	987	6.7	0	3'445	10'473	289
2017	1'005	356	1.7	7'989	0	54	1'086	7.3	0	3'909	13'394	273
2018	0	523	2.5	9'557	0	7	1'096	7.4	0	4'951	16'134	287
2019	4'100	594	2.8	3'718	0	0	838	5.7	0	4'470	9'620	279
2020	5'000	515	2.5	8'000	0	30	1'190	8.0	0	12'535	22'270	306
2021	0	397	1.9	7'370	0	8	758	5.1	0	8'797	17'330	276
Mittel	919	531	2.5	8'588	0	22	1'068	7.2	0	4'008	14'218	305

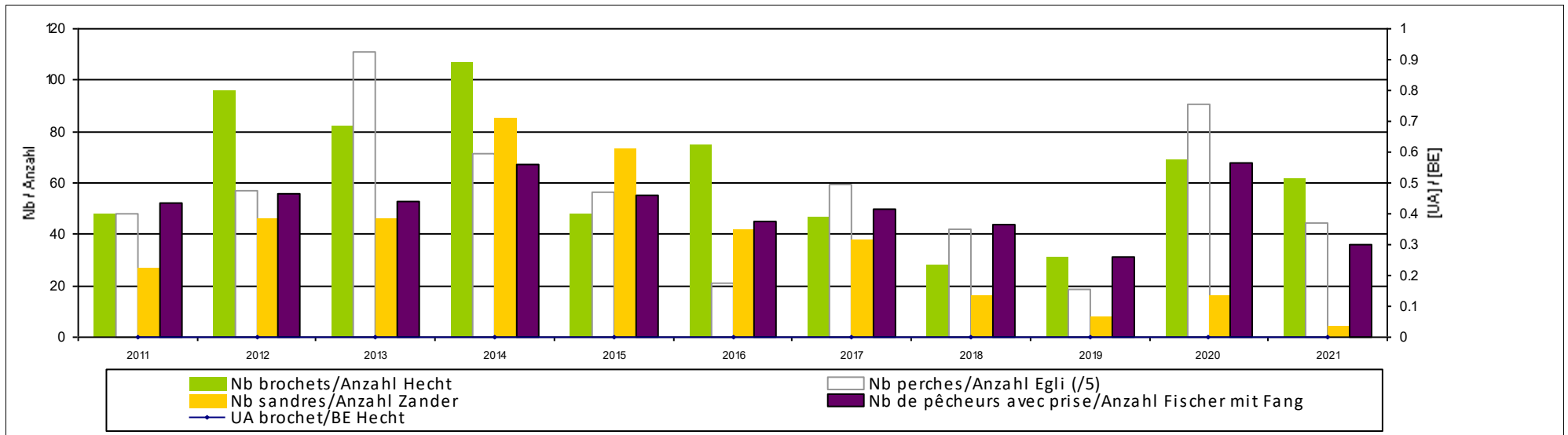


302 Schwarzsee

Informationen See - Fischerei

Fläche (ha) : 49

Jahr	Hecht			Egli	Forelle		Zander		Aesche	Anderen	Total	Fangdruck
	Besatz	Fänge	Kg/ha	Fänge	Besatz (Auszuchtbäche)	Fänge	Fänge	Kg/ha	Fänge	Fänge	Fänge	Anz. Fischer mit Fang
2011	0	48	2.0	239	0	3	27	1.1	0	30	347	52
2012	0	96	3.9	284	0	2	46	1.9	1	52	481	56
2013	0	82	3.3	555	500	3	46	1.9	2	94	782	53
2014	0	107	4.4	357	500	36	85	3.5	1	108	694	67
2015	0	48	2.0	282	500	1	73	3.0	0	83	487	55
2016	0	75	3.1	106	0	7	42	1.7	5	98	333	45
2017	0	47	1.9	297	500	0	38	1.6	0	155	537	50
2018	0	28	1.1	210	500	0	16	0.7	0	60	314	44
2019	0	31	1.3	94	500	0	8	0.3	0	29	162	31
2020	0	69	2.8	452	500	9	16	0.7	0	99	645	68
2021	0	62	2.5	221	0	3	4	0.2	0	83	373	36
Mittel	0	63	2.6	282	318	6	36	1.5	1	81	469	51

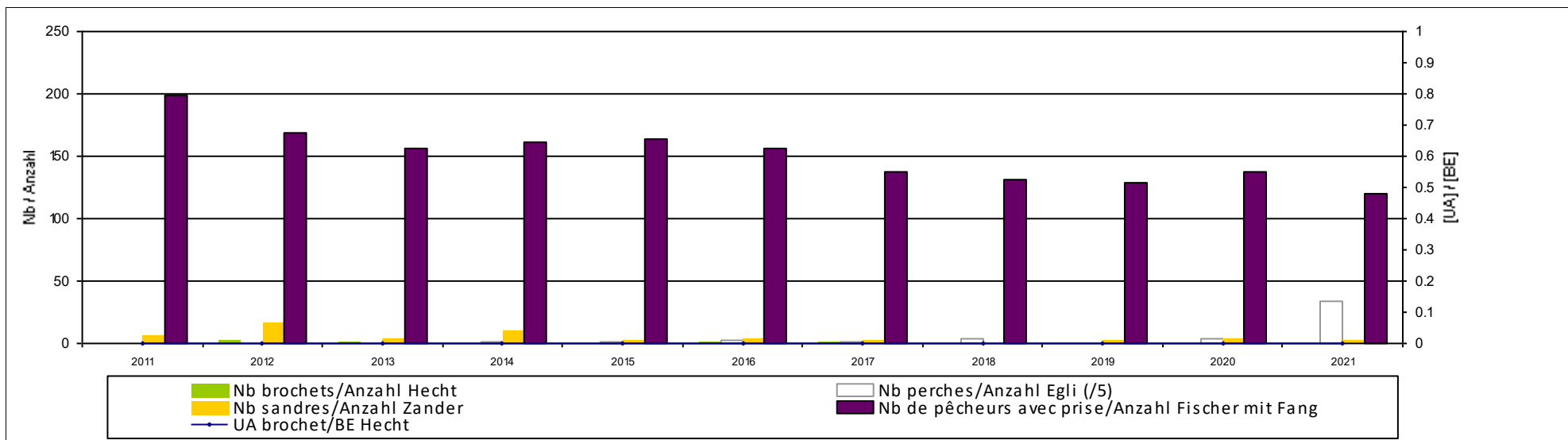


303 Lac de Lessoc

Infos lacs - pêche

Surface (ha) : 20

Année	Brochet			Perche	Truite		Sandre		Ombre	Autres	Total	Pression
	Repeuplement	Captures	Kg/ha	Captures	Repeuplement (ruis. élev.)	Captures	Captures	Kg/ha	Captures	Captures	Captures	Nb pêcheurs avec prise
2011	0	0	0.0	1	12'016	1'851	6	0.6	34	6	1'898	199
2012	0	3	0.3	0	11'776	1'411	16	1.6	30	16	1'476	169
2013	0	1	0.1	0	14'850	1'801	4	0.4	30	4	1'840	156
2014	0	0	0.0	6	10'537	1'309	10	1.0	38	20	1'383	161
2015	0	0	0.0	6	9'243	1'693	2	0.2	29	125	1'855	164
2016	0	1	0.1	13	11'804	1'465	4	0.4	22	94	1'599	156
2017	0	1	0.1	8	3'587	1'178	2	0.2	6	52	1'247	137
2018	0	0	0.0	17	14'046	885	0	0.0	9	16	927	131
2019	0	0	0.0	1	11'448	896	3	0.3	1	9	910	129
2020	0	0	0.0	18	23'649	1'201	4	0.4	1	199	1'423	138
2021	0	0	0.0	167	9'565	1'145	2	0.2	0	14	1'328	120
Moyen.	0	1	0.1	22	12'047	1'349	5	0.5	18	50	1'444	151

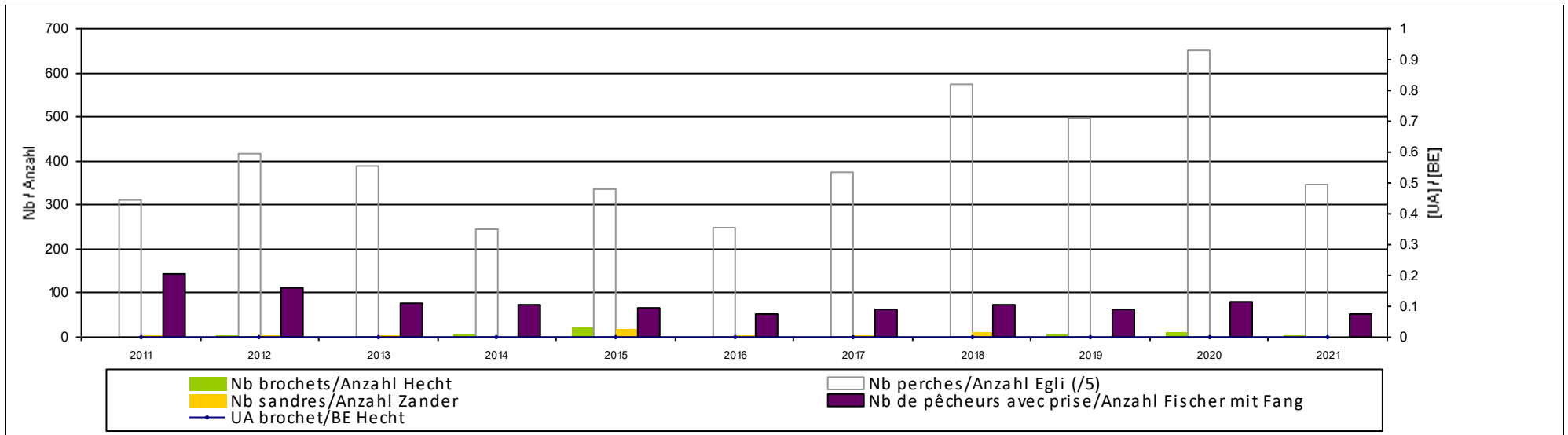


305 Lac de Montsalvens

Infos lacs - pêche

Surface (ha) : 74

Année	Brochet			Perche	Truite		Sandre		Ombre	Autres	Total	Pression
	Repeuplement	Captures	Kg/ha	Captures	Repeuplement (ruis. élev.)	Captures	Captures	Kg/ha	Captures	Captures	Captures	Nb pêcheurs avec prise
2011	0	1	0.0	1'562	11'520	822	2	0.1	0	35	2'422	145
2012	0	2	0.1	2'078	11'520	565	2	0.1	1	36	2'684	112
2013	0	1	0.0	1'950	1'468	176	3	0.1	1	64	2'195	76
2014	0	6	0.2	1'224	3'826	375	0	0.0	1	103	1'709	73
2015	0	20	0.5	1'675	15'563	220	16	0.4	0	21	1'952	68
2016	0	0	0.0	1'244	16'420	114	2	0.1	0	181	1'541	51
2017	0	1	0.0	1'866	2'340	262	4	0.1	1	68	2'202	63
2018	0	1	0.0	2'877	15'000	311	12	0.3	1	182	3'384	74
2019	0	6	0.2	2'477	8'000	206	0	0.0	0	63	2'752	63
2020	0	9	0.2	3'257	19'000	94	0	0.0	0	110	3'470	80
2021	0	4	0.1	1'727	11'600	115	1	0.0	0	16	1'863	51
Moyen.	0	5	0.1	1'994	10'569	296	4	0.1	0	80	2'379	78

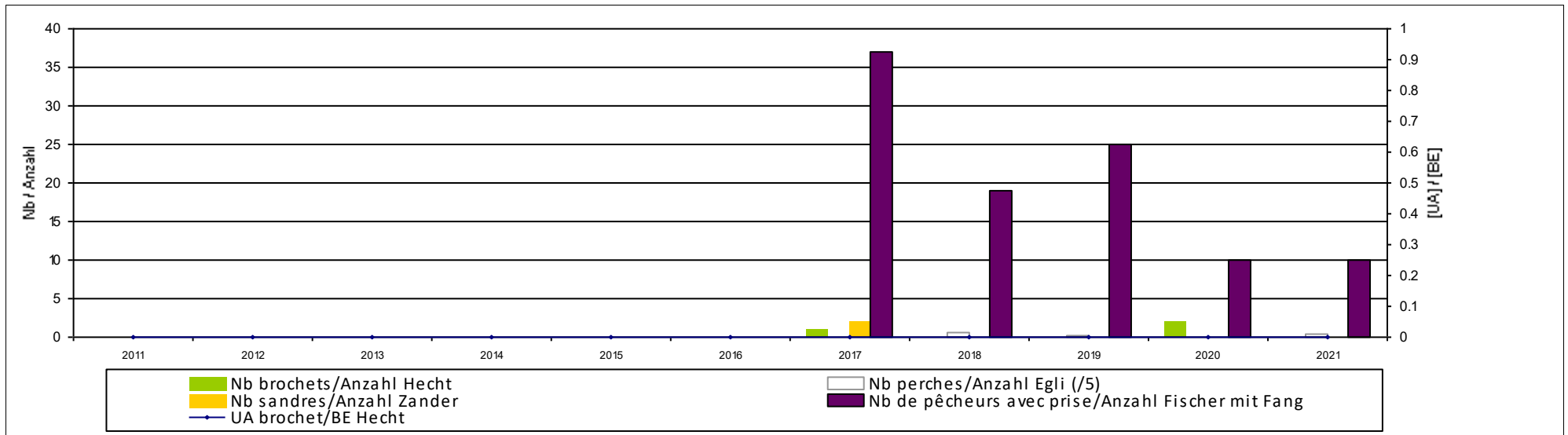


307 Lac de Pérolles

Infos lacs - pêche

Surface (ha) : 30

Année	Brochet			Perche	Truite		Sandre		Ombre	Autres	Total	Pression
	Repeuplement	Captures	Kg/ha	Captures	Repeuplement (ruis. élev.)	Captures	Captures	Kg/ha	Captures	Captures	Captures	Nb pêcheurs avec prise
2011	0	0	0.0	0	0	0	0	0.0	0	0	0	0
2012	0	0	0.0	0	0	0	0	0.0	0	0	0	0
2013	0	0	0.0	0	0	0	0	0.0	0	0	0	0
2014	0	0	0.0	0	0	0	0	0.0	0	0	0	0
2015	0	0	0.0	0	0	0	0	0.0	0	0	0	0
2016	0	0	0.0	0	0	0	0	0.0	0	0	0	0
2017	0	1	0.1	0	0	79	2	0.1	0	2	84	37
2018	0	0	0.0	3	0	31	0	0.0	1	4	39	19
2019	0	0	0.0	1	0	41	0	0.0	1	10	53	25
2020	0	2	0.1	0	0	13	0	0.0	0	3	18	10
2021	0	0	0.0	2	0	25	0	0.0	0	31	58	10
Moyen.	0	0	0.0	1	0	17	0	0.0	0	5	23	9



308 Lac de Lussy

Infos lacs - pêche

Surface (ha) : 3.4

Année	Brochet			Perche	Truite		Sandre		Ombre	Autres	Total	Pression
	Repeuplement	Captures	Kg/ha	Captures	Repeuplement (ruis. élev.)	Captures	Captures	Kg/ha	Captures	Captures	Captures	Nb pêcheurs avec prise
2011	0	17	10.0	6	0	0	0	0.0	0	0	23	14
2012	0	6	3.5	4	0	0	0	0.0	0	0	10	6
2013	0	5	2.9	6	0	1	0	0.0	0	0	12	10
2014	0	10	5.9	9	0	0	0	0.0	0	0	19	9
2015	0	12	7.1	12	0	0	0	0.0	0	0	24	5
2016	0	13	7.6	12	0	0	0	0.0	0	4	29	6
2017	0	12	7.1	18	0	0	0	0.0	0	16	46	9
2018	0	27	15.9	21	0	5	0	0.0	0	10	63	6
2019	0	7	4.1	29	0	0	0	0.0	0	0	36	4
2020	0	3	1.8	4	0	0	0	0.0	0	15	22	2
2021	0	10	5.9	19	0	0	0	0.0	0	67	96	4
Moyen.	0	11	6.5	13	0	1	0	0.0	0	10	35	7

