





2. Jenseits der Saane

Die Route schlängelt sich durch die Freiburger Landschaft und bietet schöne Aussichten. Sie umfasst ein abwechslungsreiches Programm: Besuch des Naturschutzgebiets Düdinger Möser, Grillieren im Wald, Besichtigung der Magdalena-Einsiedelei, Picknick am Schiffenensee oder ein Zwischenhalt bei der Kathedrale von Freiburg. Die spektakuläre Fahrt über den Grandfey-Viadukt oder der reizvolle Radweg zwischen Tafers und Düdingen sorgen für eine ansprechende Tour.

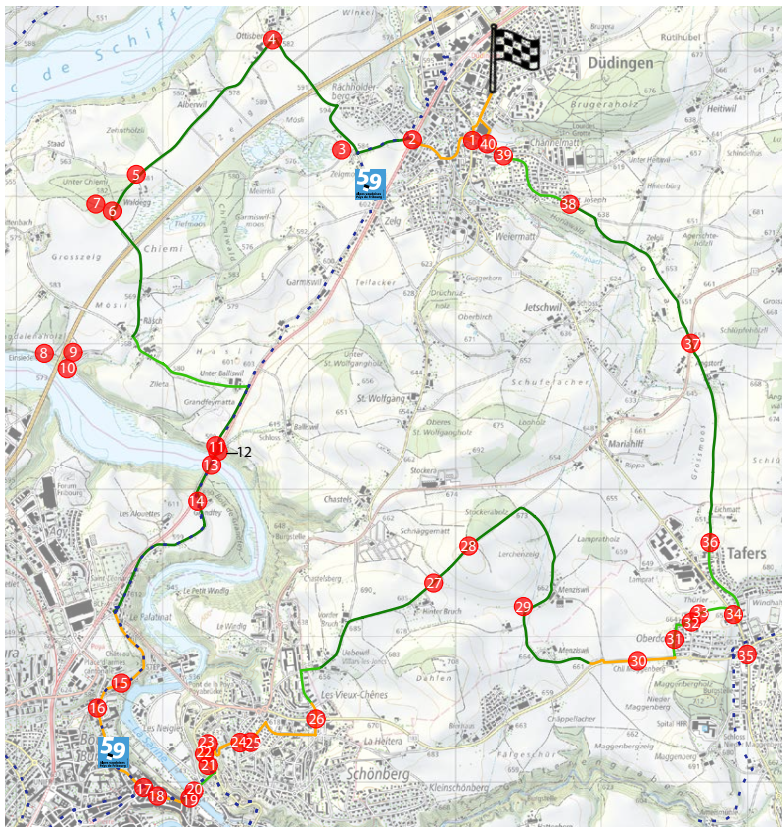
Überblick

- Länge: 22km
- Höhendifferenz: 340m
- Dauer: 3h bis 4h mit Pausen
- Ausflug: ganztägig, mit Aktivitäten
- Niveau: einfach
- Empfohlene Schulstufe: ≥ 7^H

-  Naturschutzgebiet Düdinger Möser
-  Magdalena-Einsiedelei
-  Stadt Freiburg
-  Sensler Museum in Tafers











Route



Die Route führt grösstenteils über Landstrassen mit wenig Verkehr. In Freiburg und Düdingen gibt es kurze Abschnitte mit teilweise stärker befahrenen Strassenabschnitten und einige größere Verkehrskreisel (vor allem der Kreisverkehr bei der Kathedrale St. Nikolaus). Die Steigungen sind moderat – mit Ausnahme des kurzen Anstiegs nach Freiburg Schönberg. An dieser Stelle führt die Route durch ein Wohngebiet mit wenig Verkehr, sodass die Schülerinnen und Schüler ihr Fahrrad problemlos schieben können. Von Tafers bis Düdingen verläuft die Route auf dem offiziellen Radweg und führt leicht bergab.

Legende

Ausgeschilderte Routen Veloland Schweiz		Autoverkehr	Zwischenstopp	Fortbewegung
		sehr wenig	jederzeit möglich	nebeneinander möglich
		wenig	oft möglich	nebeneinander hintereinander
		mässig	schwierig nicht empfohlen	in einer Kolonne
		dicht	unmöglich gefährlich	in einer Kolonne höchste Wachsamkeit

[Route auf SchweizMobil öffnen](#)



Idyllischer Abschnitt in der Nähe von Tafers (Punkt 36)

Die Aktivitäten

Auswahl einiger Punkte. Weitere Informationen finden Sie auf SchweizMobil.
KM

Start bei der OS Düdingen

3 Düdinger Möser

[Besuch der Düdinger Möser](#)
[Botanischer Pfad ca. 1h30](#)

[Hoch- und Flachmoore Amphibienlaichplatz von nationaler Bedeutung](#)

10 Magdalena-Einsiedelei

[Besuch der Magdalena-Einsiedelei](#)



18 Stadt Freiburg

[Gruppenaktivitäten](#)
[Museen](#)
[Veranstaltungen](#)
[Tourismusbüro Stadt Freiburg](#)



29 Rastplatz mit Aussicht

32 Fusspassagen zur Vermeidung von Strassenkreuzungen im Zentrum



5 Pause – Kapelle

7 Ort für Pause oder Picknick. Tische und Bänke, Feuerstelle



12 Grandfey-Viadukt : Am Anfang und Ende müssen die Fahrräder auf die Zwischenetage gestossen werden.



17 Komplexe Kreuzung

22 Anstieg vom Quartier Schönberg aus

28 Rastplatz mit Feuerstelle



30 Route auf Kantonsstrasse mit separatem Radweg

35 [Sensler Museum](#)

37 Querung Kantonsstrasse



Ankunft bei der OS Düdingen

Legende

- Attraktion – Zwischenstopp – Pause
- WC
- Wasserstelle
- Besondere Gefahr
- Topographie

Mögliche Unterrichtsthemen entlang der Route

Landwirtschaft

Der Route führt durch zahlreiche Felder (Getreide, Viehfutter, Weiden, Viehzucht).

Fauna und Flora

Die Route führt durch das Naturschutzgebiet Düdinger Möser. Auf dem botanischen Pfad können Sie ca. 60 typische Pflanzenarten entdecken.

Geologie

Sandsteindünen (Meeresablagerungen aus dem Tertiär) bei der Magdalena-Einsiedelei

Geschichte

Magdalena-Einsiedelei in Düdingen

Notizen

Kontakt

Teilen Sie uns Ihre Meinung, Anmerkungen oder Vorschläge über das [Kontaktformular](#) mit.

