

5. Zwischen Sense und Saane

Die Route «Zwischen Sense und Saane» führt Sie zum Naturschutzgebiet Auried, wo geführte Touren gebucht werden können. Ausserdem entdecken Sie die Staumauer des Schiffenensees sowie das charmante Städtchen Laupen mit seinem Schloss. Unterwegs beeindruckt das private Schloss Vogelshus mit seiner barocken Architektur inmitten einer Gegend mit zahlreichen Reitställen und Verkaufsständen von Gemüsebauerinnen und -bauern.

Überblick

Länge: 22km

Höhendifferenz: 300m

Dauer: 3h30 bis 4h30 mit Pausen

Ausflug: ganztägig, mit Aktivitäten

Niveau: einfach

Empfohlene Schulstufe: ≥ 9^H



Naturschutzgebiet Auried



Staumauer Schiffenen



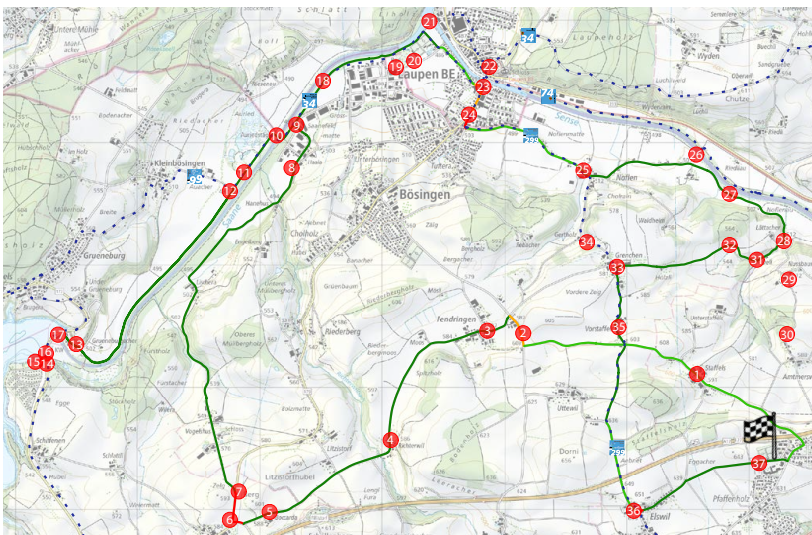
Dorf Laupen



Flussufer von Sense und Saane



Route





Legende

--- Ausgeschilderte Routen
Veloland Schweiz

Autoverkehr	Zwischenstopp	Fortbewegung
sehr wenig	jederzeit möglich	nebeneinander möglich
wenig	oft möglich	nebeneinander hintereinander
mässig	schwierig nicht empfohlen	in einer Kolonne
dicht	unmöglich gefährlich	in einer Kolonne höchste Wachsamkeit

Die Route «Zwischen Sense und Saane» verläuft mehrheitlich entlang von verkehrsarmen Strassen und Fahrwegen durch den nördlichen Sensebezirk. Vorbei an zahlreichen Bauernhöfen und Reitställen, kleinen Weilern und Schlössern überwinden Sie einige Höhenmeter zwischen Wünnewil (ca. 650 m ü. M.) und Laupen, am Zusammenfluss von Sense und Saane (ca. 490 m ü. M.).

[Route auf SchweizMobil öffnen](#)



Schloss von Laupen

Die Aktivitäten

Auswahl einiger Punkte. Weitere Informationen finden Sie auf SchweizMobil.



Mögliche Unterrichtsthemen entlang der Route

Landwirtschaft

Die Route führt durch zahlreiche Felder (Getreide, Viehfutter, Weiden, Viehzucht).

Wasserläufe

Die Saane und die Sense, Einfluss der Staumauer, Stromproduktion

Geschichte

Schloss von Laupen

Notizen

Kontakt

Teilen Sie uns Ihre Meinung, Anmerkungen oder Vorschläge über das [Kontaktformular](#) mit.

