

7. Tour durch die Agglomeration von Freiburg

Schwingen Sie sich auf Ihre Mountainbikes und Trekkingräder! Von Freiburg aus führt diese Route durch den dichten Wald von Verdilloud. Landwirtschaft und freiburgische Weiler dominieren hier das Landschaftsbild. Nach einem Auswahl einiger Punkte. Weitere Informationen finden Sie auf SchweizMobil.en Anstieg wird der Piamont-Wald auf einer unebenen Kiesstrasse durchquert. Bis Belfaux verläuft die Route dann angenehm weiter durch die Kulturlandschaft und einen wunderschönen Obstgarten. Der Square des Places markiert das Ende dieser

Überblick

Länge: 27km

Höhendifferenz: 522m

Dauer: 4h bis 5h mit Pausen

Ausflug: ganztägig

Niveau: schwierig

Empfohlene Schulstufe: $\geq 10^H$

Mountainbike/Trekkingvelo ist Pflicht!



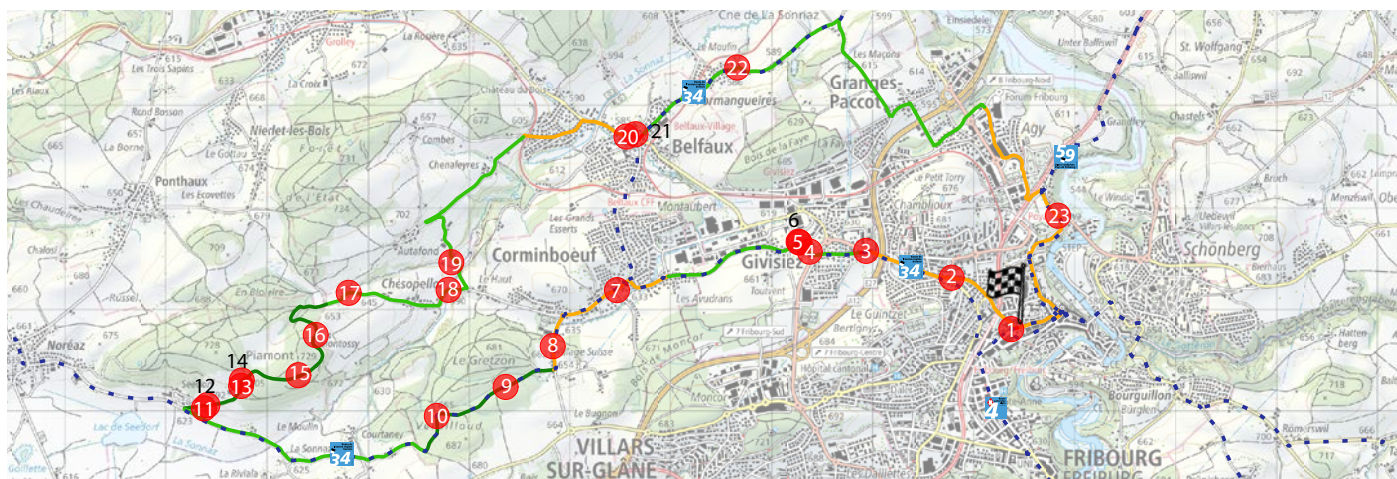
Stadt Freiburg



Schöne Waldwege



Route



Der Grossteil der Route im städtischen Gebiet ist mit Veloinfrastruktur ausgestattet, auch die Hauptstrassen. Auf den Wegen in den Wäldern kann an beliebigen Stellen angehalten werden. Einige Abschnitte sind besonders steinig, weswegen ein Mountainbike oder Trekkingvelo unverzichtbar ist. Die Anstiege von Seedorf und Autafond sind Auswahl einiger Punkte. Weitere Informationen finden Sie auf SchweizMobil., die Durchquerung von Belfaux erfolgt auf einem von Fussgängerinnen und Fussgängern mitbenutzten Weg. Am Stadtrand von Freiburg ist der Verkehr oft dicht: Es lohnt sich, die Stosszeiten zu meiden.

[Route auf SchweizMobil öffnen](#)

Legende

	Autoverkehr	Zwischenstopp	Fortbewegung
	sehr wenig	jederzeit möglich	nebeneinander möglich
	wenig	oft möglich	nebeneinander hintereinander
	mässig	schwierig nicht empfohlen	in einer Kolonne
	dicht	unmöglich gefährlich	in einer Kolonne höchste Wachsamkeit

Der See von Seedorf









Die Aktivitäten

Auswahl einiger Punkte. Weitere Informationen finden Sie auf SchweizMobil.



Legende

-  Attraktion – Zwischenstopp – Pause
-  WC
-  Wasserstelle
-  Besondere Gefahr
-  Topographie
-  Unbefestigte Strasse

Mögliche Unterrichtsthemen entlang der Route

Agriculture

Art des Anbaus (Weizen, Mais, usw.), Direktverkauf auf dem Hof
sowie Selbstpflück-Bauernhöfe

Energie

Holznutzung und Biogas

Wald

Baumarten und Forstwirtschaft

Geschichte

Stadt Freiburg

Notizen

Kontakt

Teilen Sie uns Ihre Meinung, Anmerkungen oder Vorschläge über das [Kontaktformular](#) mit.

