

## ABSICHTSKATALOG

### **EINRICHTUNG EINER NEUEN ODER UMGESTALTUNG EINER BESTEHENDEN BUSHALTESTELLE**

An das Amt für Mobilität schicken: smo@fr.ch

**Der Absichtskatalog muss vor der abschliessenden Prüfung des Dossiers eingereicht werden. Im Falle einer Vorprüfung muss er spätestens mit dem eingereichten Dossier übermittelt werden.**

#### **1. Gemeinde:**

Kontaktperson:

Berufliche Adresse:

E-Mail:


Telefon:

#### **2. Name der Haltestelle:**

Im Falle einer bestehenden Haltestelle, Datum der letzten Sanierung und Beschreibung der durchgeführten Arbeiten:

Ungefährer Standort der Haltestelle (vorhanden und/oder geplant):


*Fügen Sie ein Bild ein, das den Ort der Haltestelle illustriert, indem Sie in das Feld unten klicken.*




**3. Modalität der Zugänglichkeit für den Fussverkehr:**



*Fügen Sie ein Bild ein, das die Zugänglichkeit für den Fussverkehr illustriert, indem Sie in das untenstehende Feld klicken.*



**4. Notwendigkeit der Einrichtung der Haltestelle:**



*Fügen Sie (optional) ein Bild ein, das die Notwendigkeit der Einrichtung der Haltestelle illustriert, indem Sie in das Feld unten klicken.*



**5. Konformität mit dem regionalen Richtplan:**

*Fügen Sie einen Ausschnitt ein, indem Sie in das Feld unten klicken.*

**6. Konformität mit dem Agglomerationsplan, wenn die Gemeinde in einem Agglomerationsperimeter liegt:**

*Fügen Sie einen Ausschnitt ein, indem Sie in das Feld unten klicken.*

**7. Konformität mit dem Gemeinderichtplan:**

*Fügen Sie einen Ausschnitt ein, indem Sie in das Feld unten klicken.*

**8. Bestehende, geänderte oder geplante Buslinien:**

Linie(n) und Route(n)	Taktung

**9. Erreichbarkeitsradius der Haltestelle (gemäss Erschliessungsgüteklassen nach den Kriterien des kantonalen Richtplans):**

< 300 m  
751-1000 m

300-500m  
1001-1500 m

501-750 m

*Fügen Sie eine Vorschau ein.*



**9. Einzugsgebiet in Bezug auf die bediente Bevölkerung:**

Anzahl der bedienten Einwohnerinnen und Einwohner:

\_\_\_\_\_ Einwohnerinnen und Einwohner

Bei Verlegung einer Haltestelle: Angabe des Einzugsgebiets:

Geschätzte Benutzungsfrequenz (aktuell und nach einer allfälligen Verlegung) der Bushaltestelle  
(Anzahl Ein- und Ausstiege sowie Potenzial bei neuen Haltestellen)

*Fügen Sie ein Bild der bedienten Gebiete ein.*

**10. Vorhandensein von Nutzerinnen und Nutzern mit besonderen Merkmalen (Schüler, ältere Menschen usw.):**

Nein  Ja

Wenn ja, Beschreibung dieser Nutzerinnen und Nutzer:


Abhängig von spezifischen Nutzerinnen und Nutzern, Auswirkungen auf die Gestaltung der Haltestelle:

**11. Notwendige und geplante Anpassung des Netzes für sanfte Mobilität (Trottoir, Überquerung etc.):**

Nein  Ja

Wenn ja, Beschreibung der notwendigen und geplanten Anpassung dieses Netzes:

*Fügen Sie ein Bild ein, indem Sie in das Feld unten klicken.*



**12. Verbundenes Strassenprojekt:**

Nein  Ja

Wenn ja, Beschreibung des Projekts:

*Fügen Sie ein Bild oder einen Planausschnitt ein, indem Sie in das Feld unten klicken.*

**Datum:**

**Unterschrift des Antragstellers:**

**Anhänge:**

- 
- 
- 
- 
- 
-