

NETZGEBIETE

—

Elektrizitätsversorgung

KANTON FREIBURG

April 2024



ETAT DE FRIBOURG
STAAT FREIBURG

Service de l'énergie SdE
Amt für Energie AfE

—
Direction de l'économie, de l'emploi et de la formation professionnelle **DEEF**
Volkswirtschafts- und Berufsbildungsdirektion **VWBD**

Inhalt

1	Einleitung	3		
2	Liste der Netzgebiete nach Versorgungsunternehmen	4		
2.1	Netzgebiet Groupe E	4		
2.2	Netzgebiet GESA	5		
2.3	Netzgebiet IB-M	5		
2.4	Netzgebiet RE	5		
2.5	Netzgebiet BKW	5		
3	Sonderzonen	7		

1 Einleitung

Dieses Dokument registriert wie von Artikel 6 Abs. 2 des kantonalen Gesetzes vom 11. September 2003 über die Elektrizitätsversorgung (EVG) verlangt, die Netzgebiete der verschiedenen Versorgungsunternehmen, die auf dem Kantonsgebiet tätig sind.

Zurzeit sind die Netzgebiete auf fünf Unternehmen verteilt. Diese sind:

- > Groupe E
- > Gruyère Energie SA (GESA)
- > Industrielle Betriebe Murten (IB-M)
- > Romande Energie SA (RE)
- > BKW Energie AG (BKW)

Die Festlegung der Netzgebiete wird im vorliegenden Dokument wie folgt dargestellt:

- > Netzgebiete nach Versorgungsunternehmen (Art. 6 Abs. 2 EVG)
- > Karte des Kantons mit Angabe der Netzgebiete (Art. 6 Abs. 2 EVG)
- > Sonderzonen (Art. 8 EVG) zwischen Groupe E und Gruyère Energie SA
- > Sonderzonen (Art. 8 EVG) zwischen den Industriellen Betrieben Murten und Groupe E
- > Sonderzonen (Art. 8 EVG) zwischen Romande Energie SA und Groupe E
- > Sonderzonen (Art. 8 EVG) zwischen BKW Energie AG und Groupe E

2 Liste der Netzgebiete nach Versorgungsunternehmen

2.1 Netzgebiet Groupe E

Alterswil (Gemeinde Tafers)
Arconciel (Gemeinde Bois-d'Amont)
Attalens
Auboranges
Autafond (Gemeinde Belfaux)
Autigny
Avry
Barberêche (Gemeinde Courtepin)
Bas- Intyamon
Bas-Vully (Gemeinde Mont-Vully)
Belfaux (ohne Autafond)
Billens-Hennens
Bösingen
Bossonnens
Broc
Brünisried
Bussy (Gemeinde Estavayer)
Châbles (Gemeinde Cheyres-Châbles)
Chapelle
Châtel-St-Denis
Châtillon
Châtonnaye
Cheiry (Gemeinde Surpierre)
Chénens
Chésopelloz (Gemeinde Corminboeuf)
Cheyres (Gemeinde Cheyres-Châbles)
Clavaleyres (Gemeinde Murten)
Corminboeuf (ohne Chésopelloz)
Corpataux-Magnedens (Gemeinde Gubloux)
Corserey (Gemeinde Prez)
Cottens
Courgevans
Courlevon (Gemeinde Murten)
Courtepin (ohne Barberêche, Villarepos und Wallenried)
Cressier
Cugy
Delley - Portalban
Domdidier (Gemeinde Belmont-Broye)
Dompierre (Gemeinde Belmont-Broye)
Düdingen
Ecublens
Ependes (Gemeinde Bois-d'Amont)
Estavayer-le-Lac (Gemeinde Estavayer)
Farvagny (Gemeinde Gubloux)
Ferpicloz
Fétigny
Fräschels
Fribourg
Le Châtelard
Le Flon
Le Glèbe (Gemeinde Gubloux)
Le Mouret
Le Pâquier
Léchelles (Gemeinde Belmont-Broye)
Les Montets
Lully
Lurtigen (Gemeinde Murten)
Marly
Marsens
Massonnens
Matran
Ménières
Mézières
Misery-Courtion
Montagny
Montet
Morens (Gemeinde Estavayer)
Murist (Gemeinde Estavayer)
Neyruz
Noréaz (Gemeinde Prez)
Nuvilly
Oberschrot (Gemeinde Plaffeien)
Pierrafortscha
Plaffeien (ohne Oberschrot und Zumholz)
Plasselb
Pont-en-Ogoz
Ponthaux
Pont-la-Ville
Prez-vers-Noréaz (Gemeinde Prez)
Rechthalten
Remaufens
Ried bei Kerzers
Romont
Rossens (Gemeinde Gubloux)
Rue
Rueyres-les-Prés (Gemeinde Estavayer)
Russy (Gemeinde Belmont-Broye)
Saint-Aubin
Saint-Martin
Sâles
Salvenach (Gemeinde Murten)
Schmitten
Semsales
Senèdes (Gemeinde Bois-d'Amont)
Sévaz
Siviriez
Sorens

Galmiz (Gemeinde Murten)
Gempenach (Gemeinde Murten)
Giffers
Givisiez
Gletterens
Grandvillard
Granges
Granges-Paccot
Grangettes
Grengr
Grolley
Gruyères
Gurmels (ohne Wallenbuch)
Hauterive
Hauteville
Haut-Intyamon
Haut-Vully (Gemeinde Mont-Vully)
Heitenried
Jaun
Jeuss (Gemeinde Murten)
Kerzers
Kleinbödingen
La Brillaz
La Folliaz (Gemeinde Villaz)
La Roche
La Sonnaz
La Verrerie

St. Antoni (Gemeinde Tafers)
St. Silvester
St. Ursen
Surpierre (ohne Cheiry, Villeneuve)
Tafers (ohne Alterswil und St. Antoni)
Tentlingen
Torny
Treyvaux
Ueberstorf
Ulmiz
Ursy
Vallon
Vaulruz
Vernay (Gemeinde Estavayer)
Villarepos (Gemeinde Courtepin)
Villarsel-sur-Marly
Villars-sur-Glâne
Villaz-St-Pierre (Gemeinde Villaz)
Villeneuve (Gemeinde Surpierre)
Villorsonnens
Vuadens
Vuisternens-devant-Romont
Vuisternens-en-Ogoz (Gemeinde Gubloux)
Wallenried (Gemeinde Courtepin)
Wünnewil-Flamatt
Zumholz (Gemeinde Plaffeien)

2.2 Netzgebiet GESA

Botterens
Bulle
Châtel-sur-Montsalvens
Corbières
Crésuz
Echarlens
Morlon
Riaz
Val-de-Charmey

2.3 Netzgebiet IB-M

Meyriez
Muntelier
Murten (ohne Clavaleyres, Courlevon, Galmiz, Gempenach, Jeuss, Lurtigen und Salvenach)

2.4 Netzgebiet RE

Prévondavaux
Vuissens (Gemeinde Estavayer)

2.5 Netzgebiet BKW

Wallenbuch (Gemeinde Gurmels)

CANTON DE FRIBOURG

Aires de desserte

-  Aire BKW
-  Aire Groupe E
-  Aire GESA
-  Aire IB Murten
-  Aire Romande Energie



Etébli sur la base des données du service topographique fédéral ou du service cantonal des mensurations cadastrales

ERR, le 23 novembre 2021


1:300 000



3 Sonderzonen

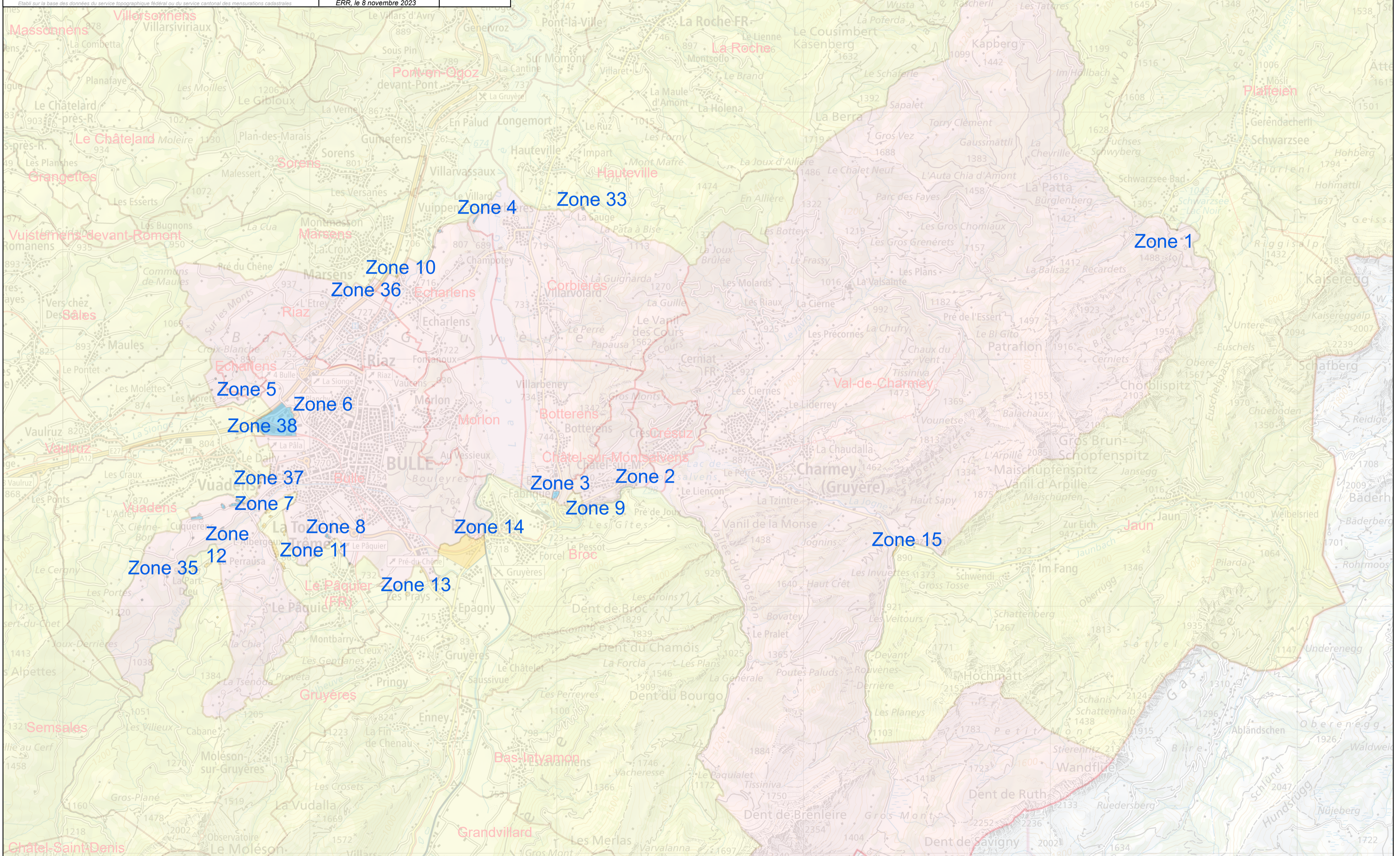
ZONES D'EXCEPTION GESA Groupe E

- Zone Groupe E dans GESA
- Zone GESA dans Groupe E
- Aire GESA
- Aire Groupe E



ERR, le 8 novembre 2023

1:50 000



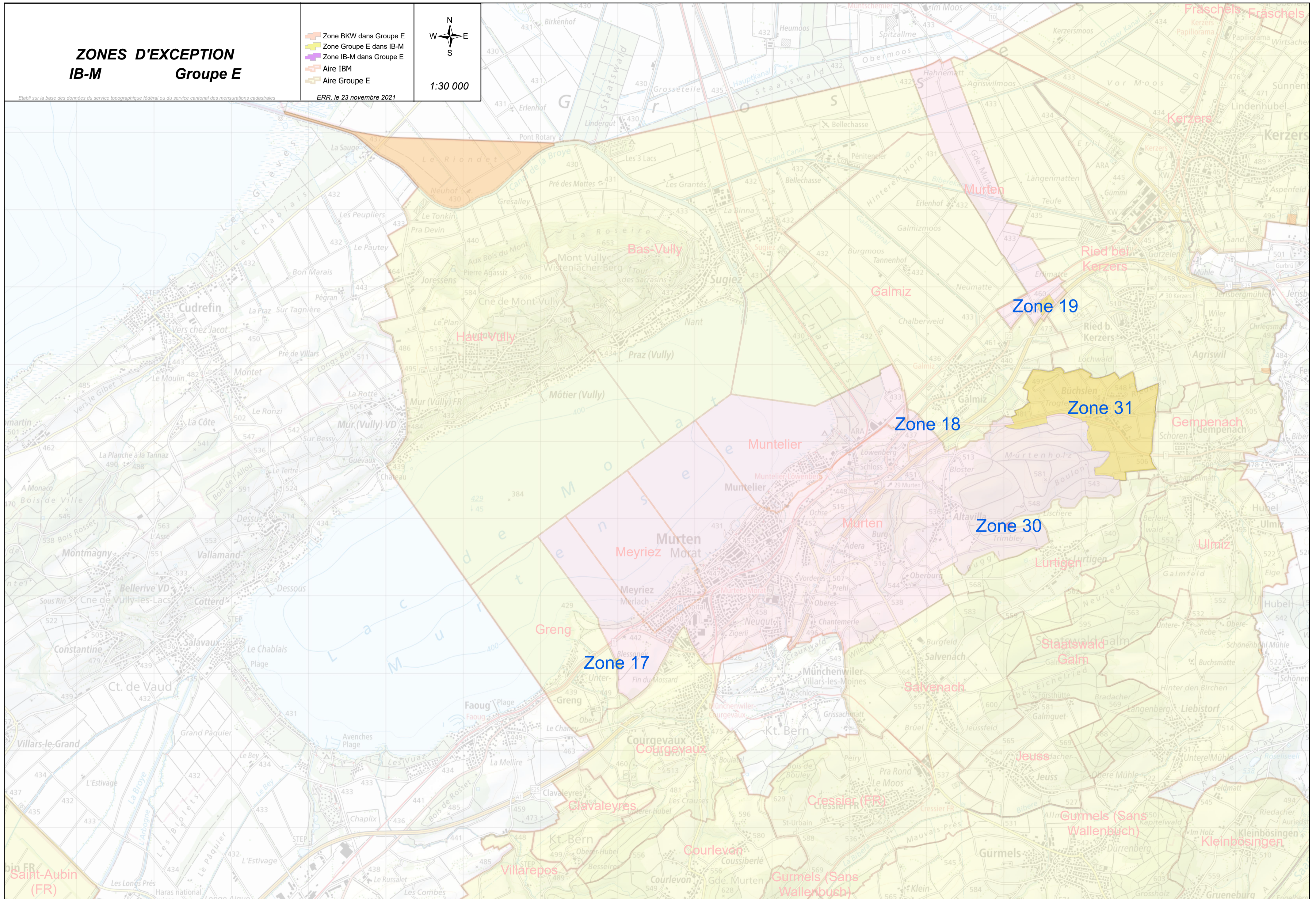
ZONES D'EXCEPTION IB-M Groupe E

- Zone BKW dans Groupe E
- Zone Groupe E dans IB-M
- Zone IB-M dans Groupe E
- Aire IBM
- Aire Groupe E

N
W E
S
1:30 000


Etabli sur la base des données du service topographique fédéral ou du service cantonal des mensurations cadastrales

ERR, le 23 novembre 2021

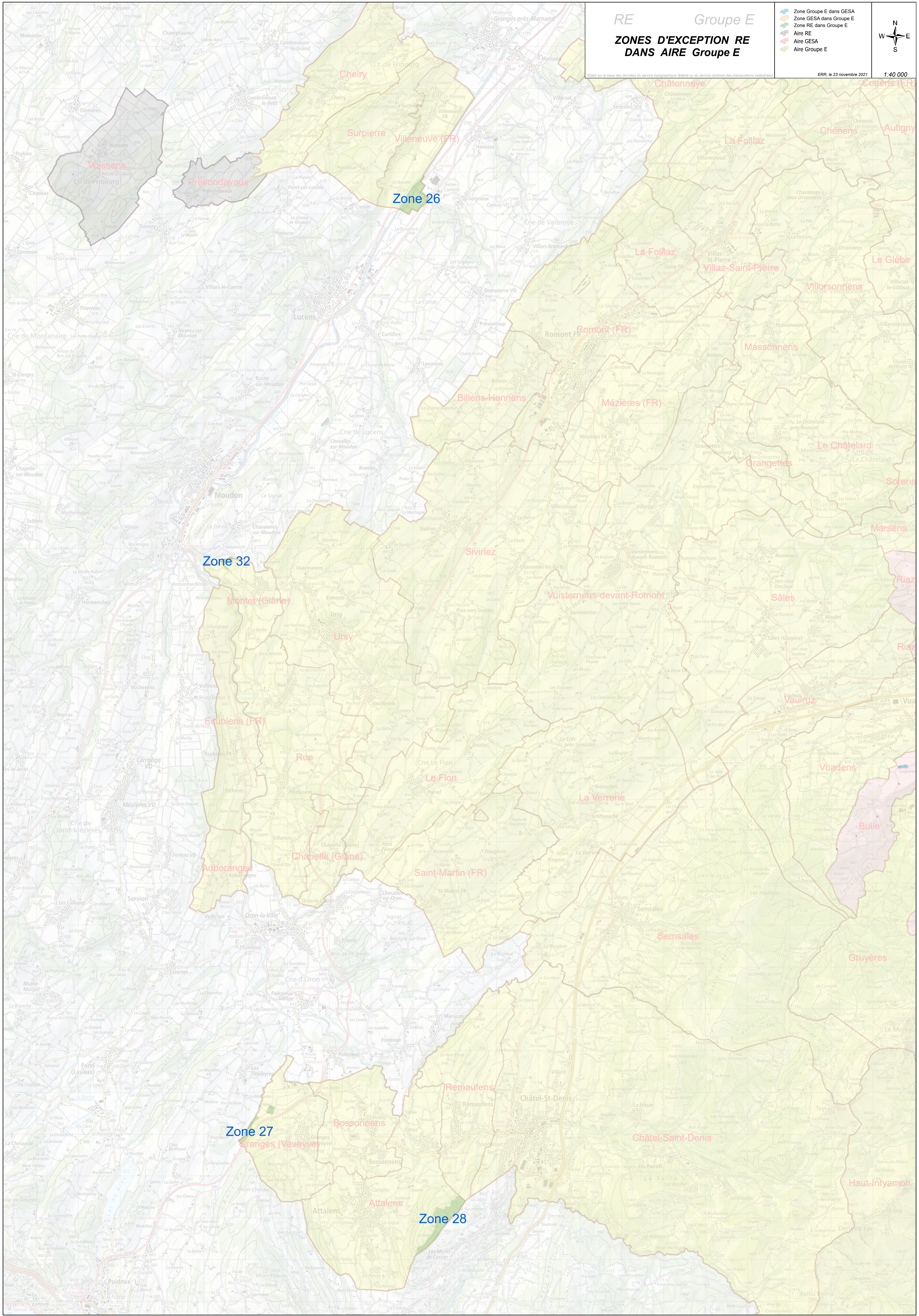


RE Groupe E
**ZONES D'EXCEPTION RE
DANS AIRE Groupe E**

- Zone Groupe E dans GESA
- Zone GESA dans Groupe E
- Zone RE dans Groupe E
- Aire RE
- Aire GESA
- Aire Groupe E




ERR, le 23 novembre 2021 1:40 000



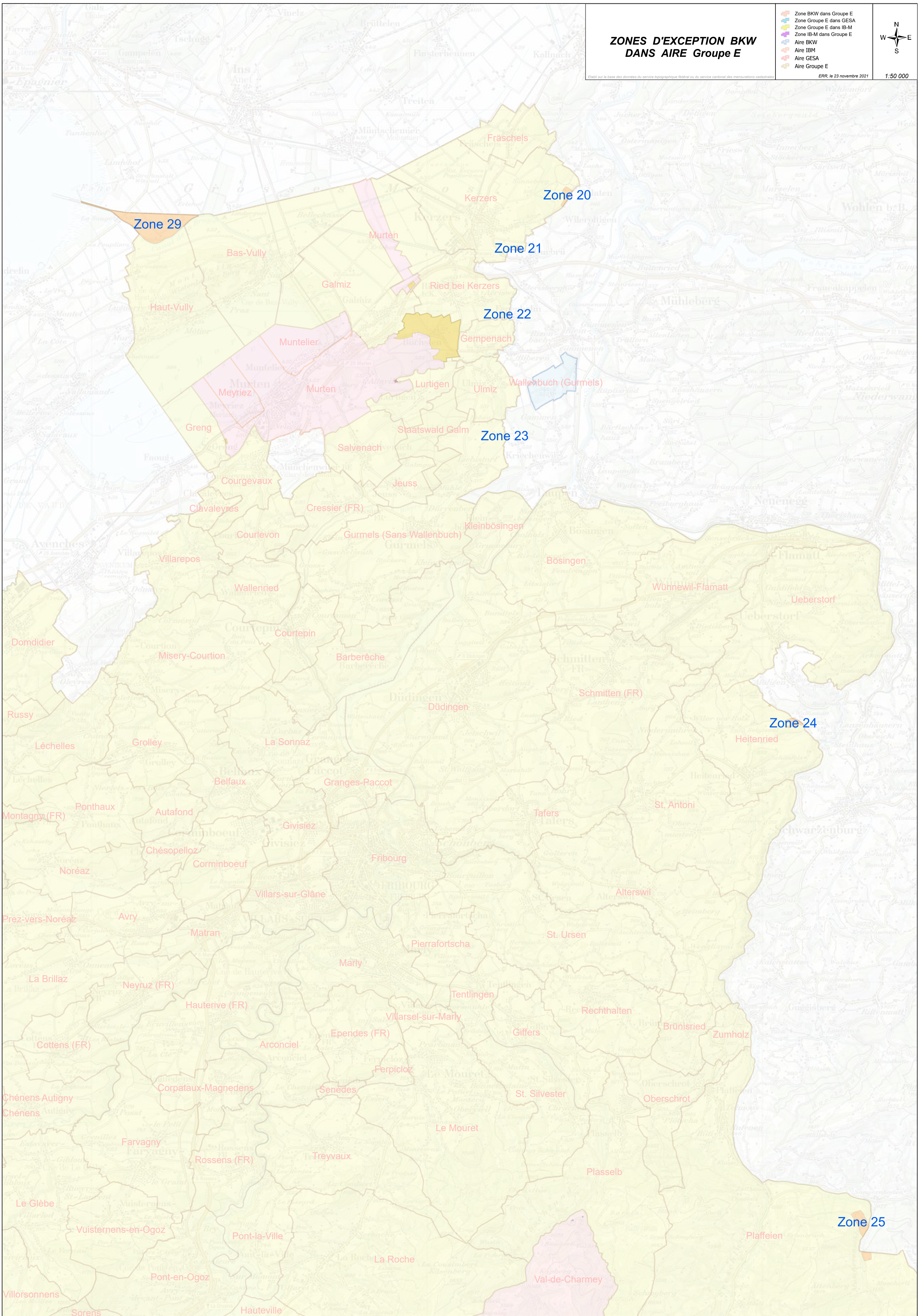
ZONES D'EXCEPTION BKW DANS AIRE Groupe E

- Zone BKW dans Groupe E
- Zone Groupe E dans GESA
- Zone Groupe E dans IB-M
- Zone IB-M dans Groupe E
- Aire BKW
- Aire IBM
- Aire GESA
- Aire Groupe E






Établi sur la base des données du service topographique fédéral ou du service cantonal des mensurations cadastrales

ERR, le 23 novembre 2021 1:50 000



Zone 1 desservie par Groupe E dans aire Gruyère Energie

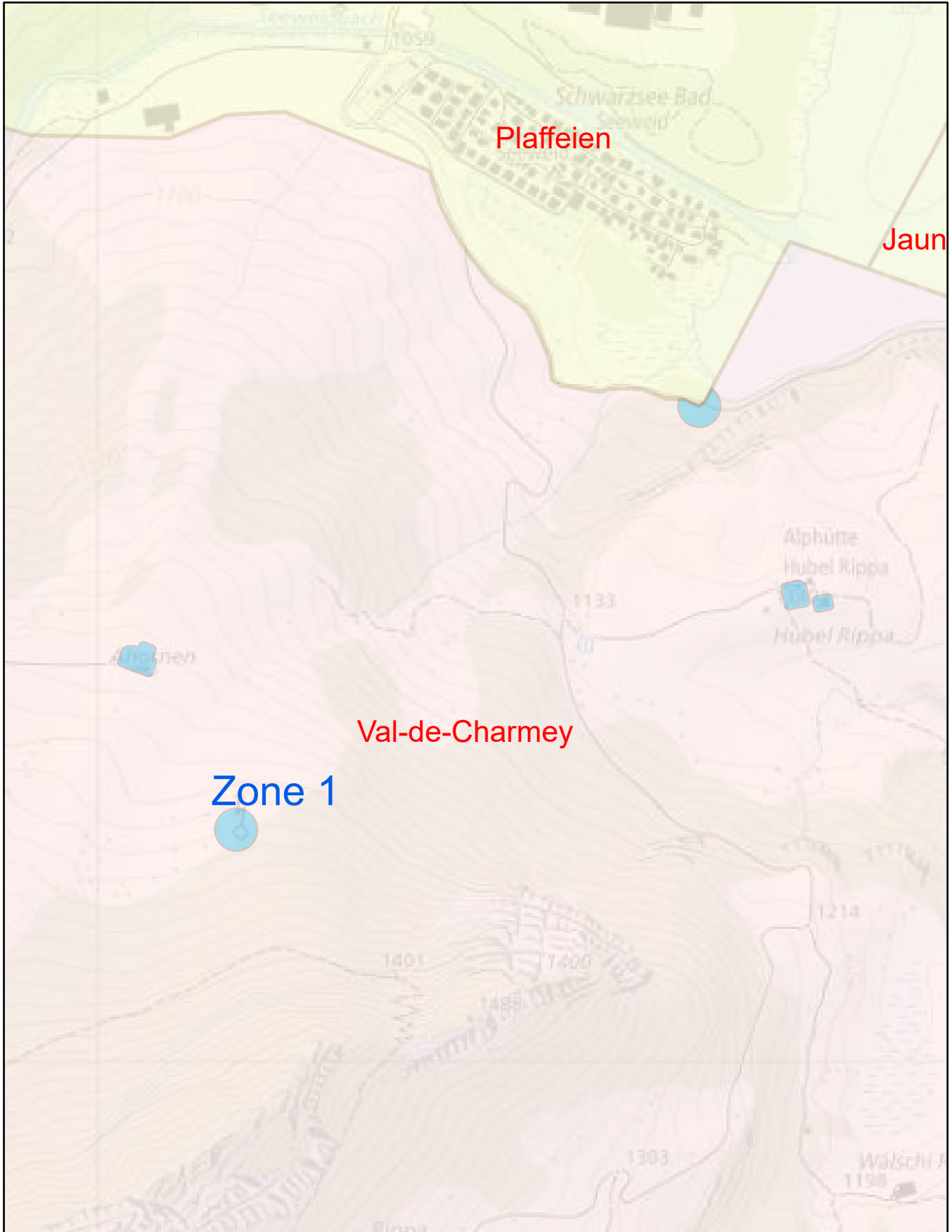
-  Aire GESA
-  Aire Groupe E
-  Zone Groupe E dans GESA






ERR, le 23 novembre 2021

1:5 000

Etabli sur la base des données du service topographique fédéral ou du service cantonal des mensurations cadastrales



Zone 2 desservie par Groupe E dans aire Gruyère Energie

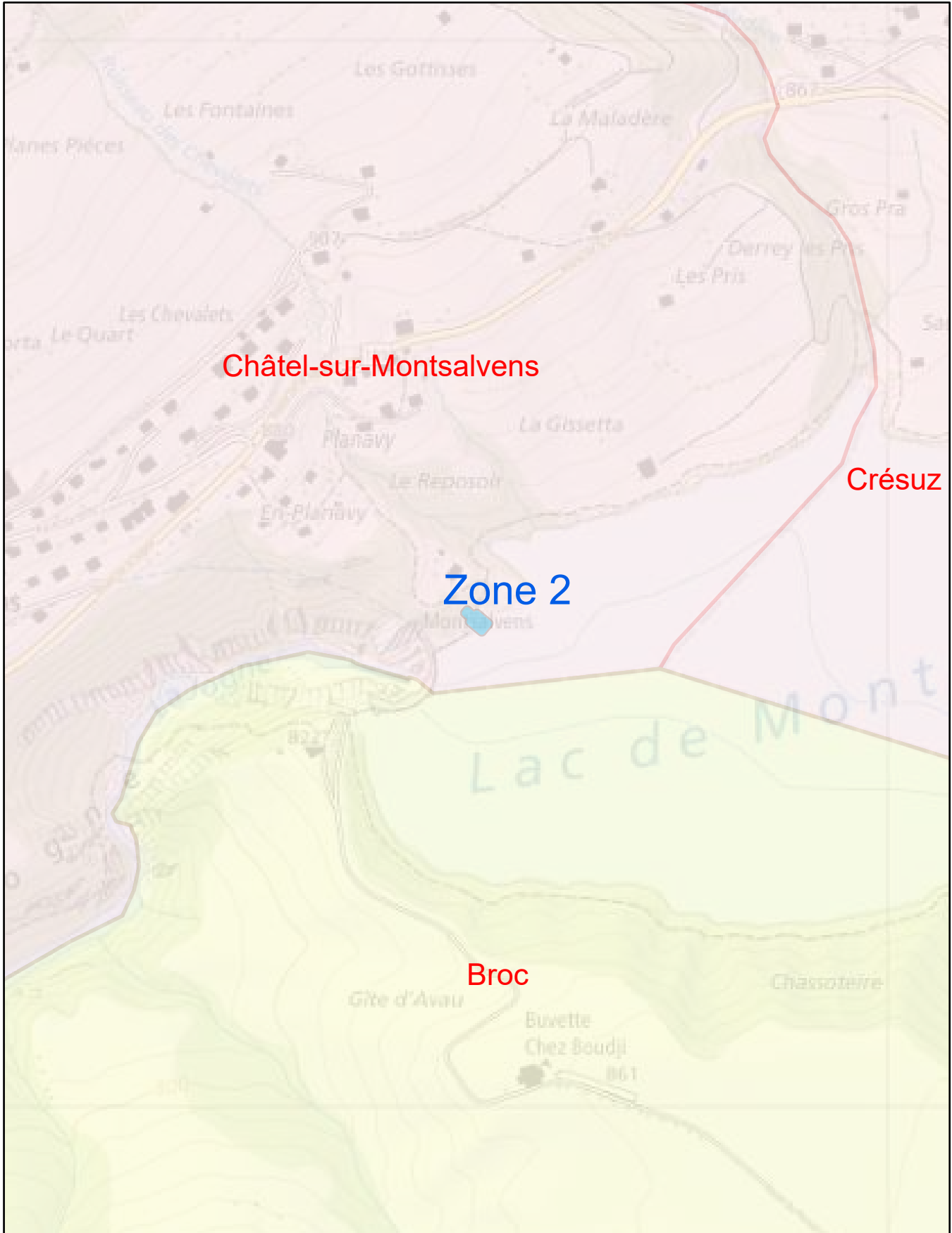
-  Aire GESA
-  Aire Groupe E
-  Zone Groupe E dans GESA







ERR, le 23 novembre 2021

1:5 000

Etabli sur la base des données du service topographique fédéral ou du service cantonal des mensurations cadastrales



Zone 3 desservie par Groupe E dans aire Gruyère Energie

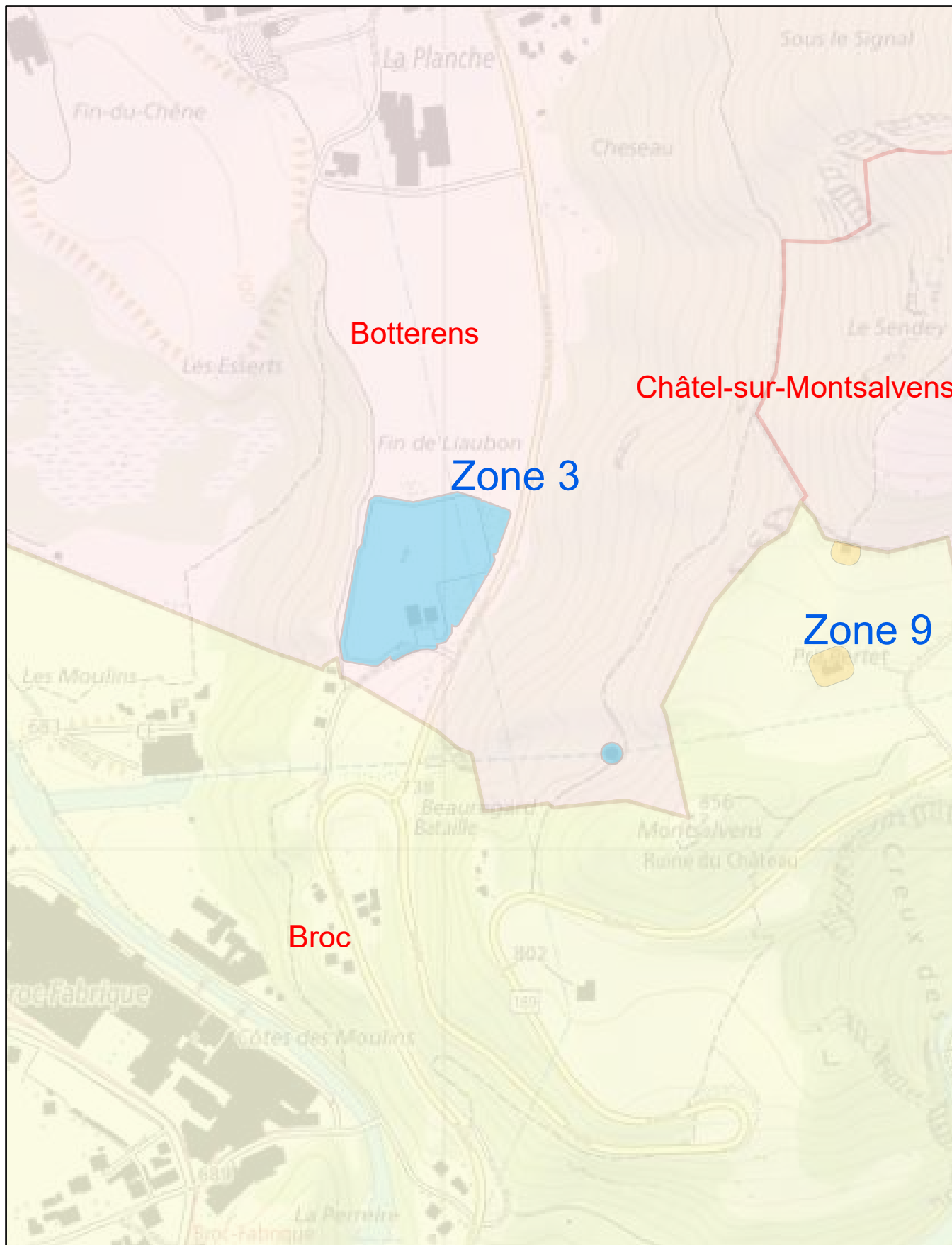
-  Aire GESA
-  Aire Groupe E
-  Zone Groupe E dans GESA
-  Zone GESA dans Groupe E






ERR, le 23 novembre 2021

1:5 000

Etabli sur la base des données du service topographique fédéral ou du service cantonal des mensurations cadastrales



Zone 4 desservie par Groupe E dans aire Gruyère Energie

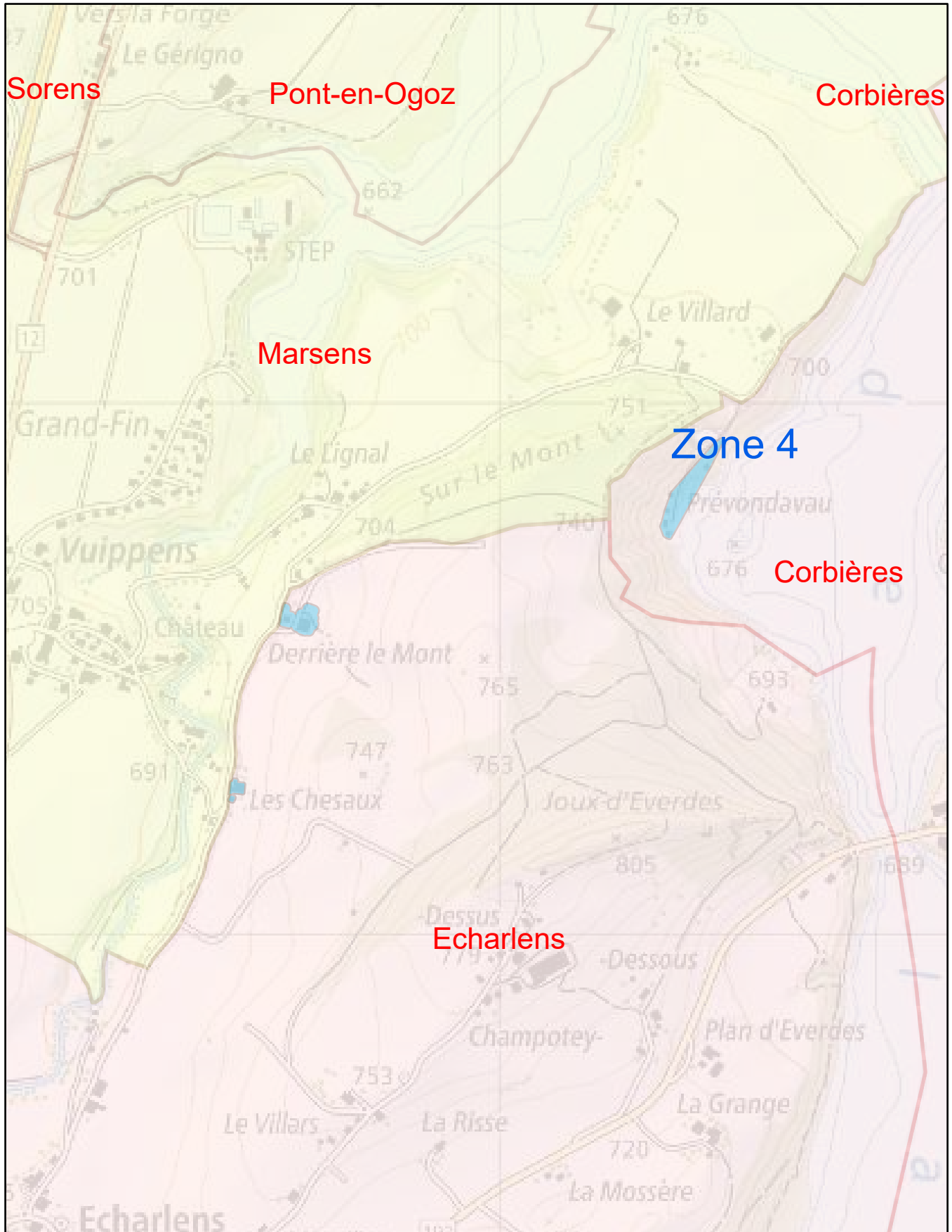
-  Aire GESA
-  Aire Groupe E
-  Zone Groupe E dans GESA






Etébli sur la base des données du service topographique fédéral ou du service cantonal des mensurations cadastrales

ERR, le 23 novembre 2021

1:10 000



Zone 5 desservie par Groupe E dans aire Gruyère Energie

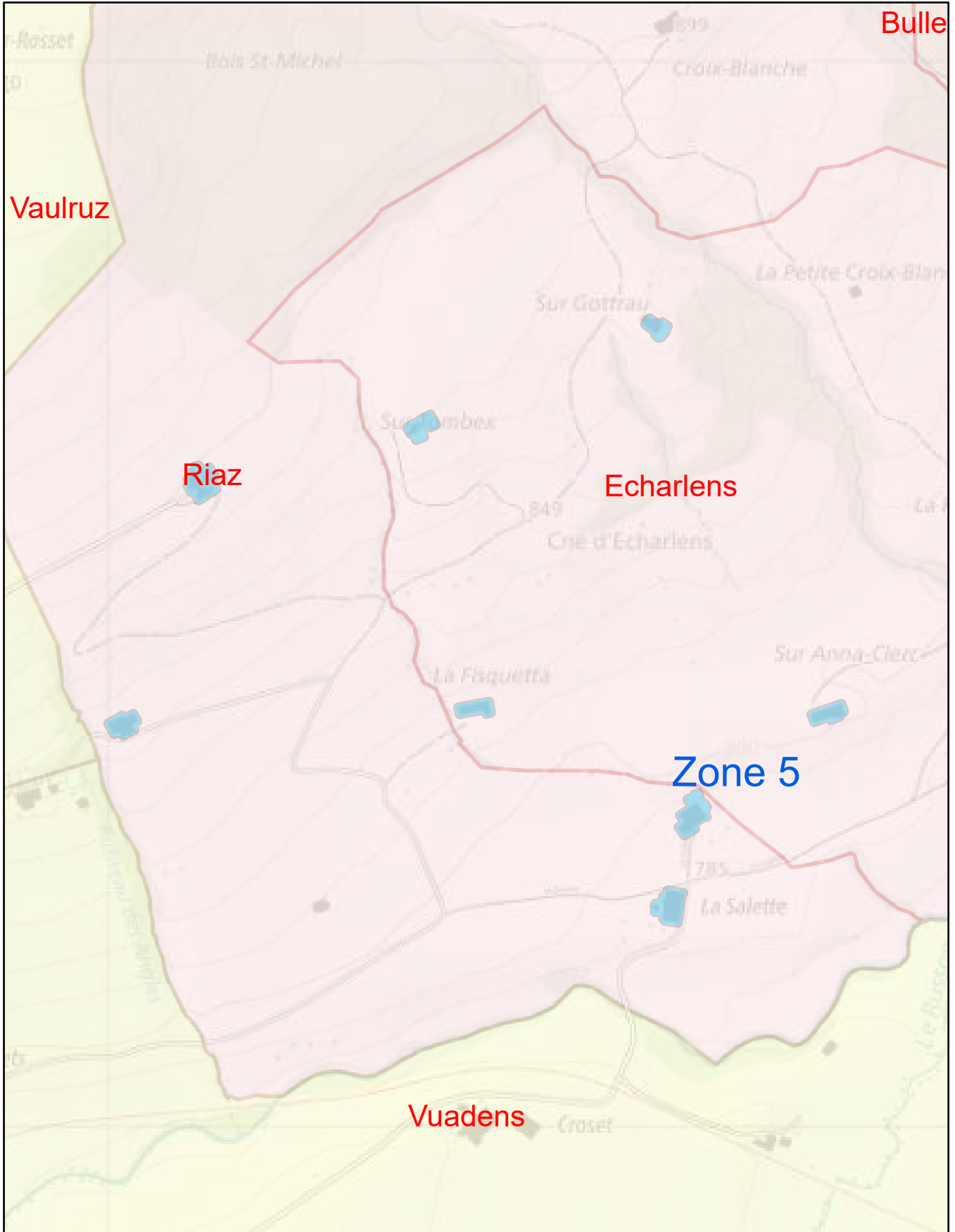
-  Aire GESA
-  Aire Groupe E
-  Zone Groupe E dans GESA






ERR, le 23 novembre 2021

1:5 000

Etébli sur la base des données du service topographique fédéral ou du service cantonal des mensurations cadastrales



Zone 6 desservie par Groupe E dans aire Gruyère Energie

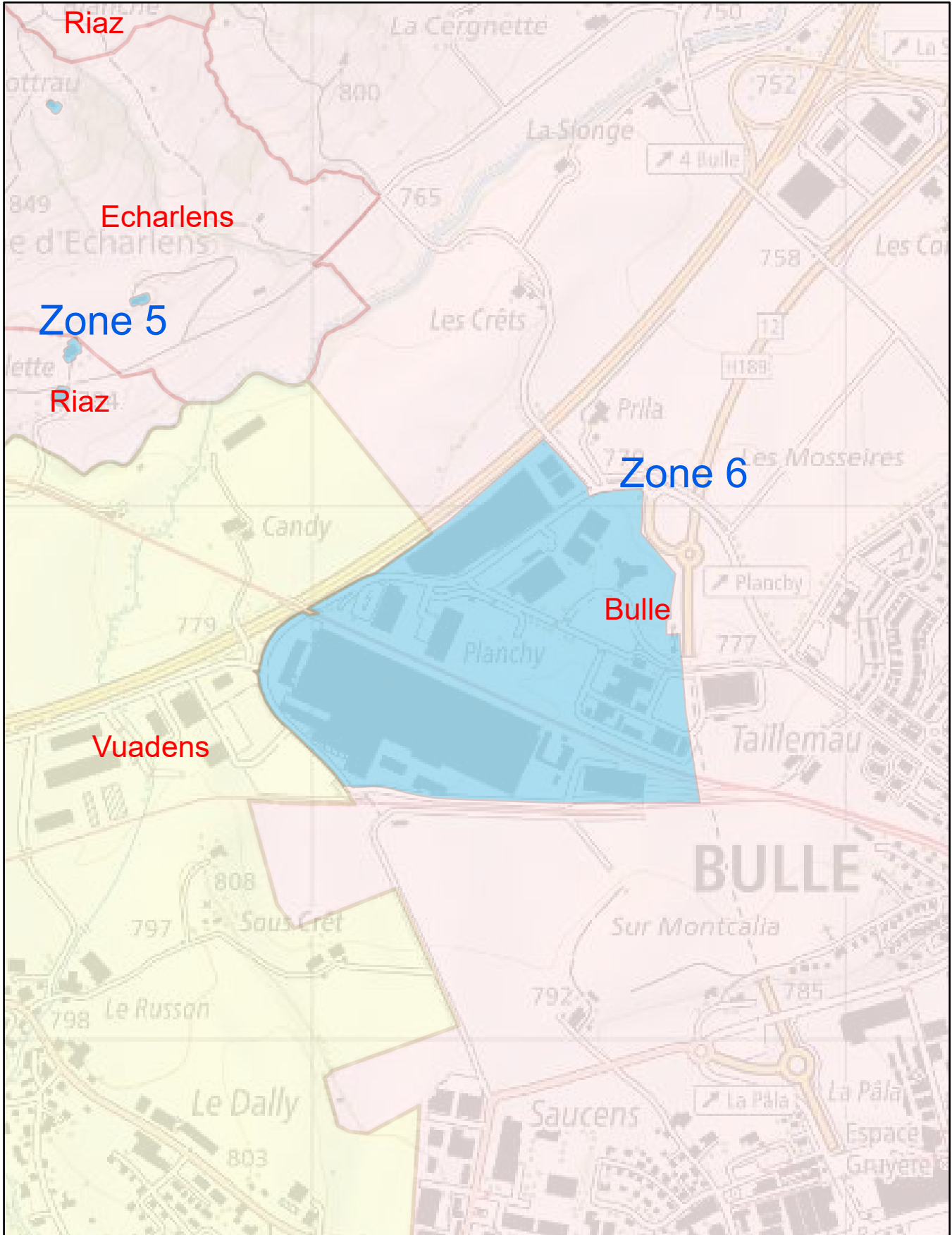
-  Aire GESA
-  Aire Groupe E
-  Zone Groupe E dans GESA







ERR, le 23 novembre 2021

1:10 000

Établi sur la base des données du service topographique fédéral ou du service cantonal des mensurations cadastrales



Zone 7 desservie par Groupe E dans aire Gruyère Energie

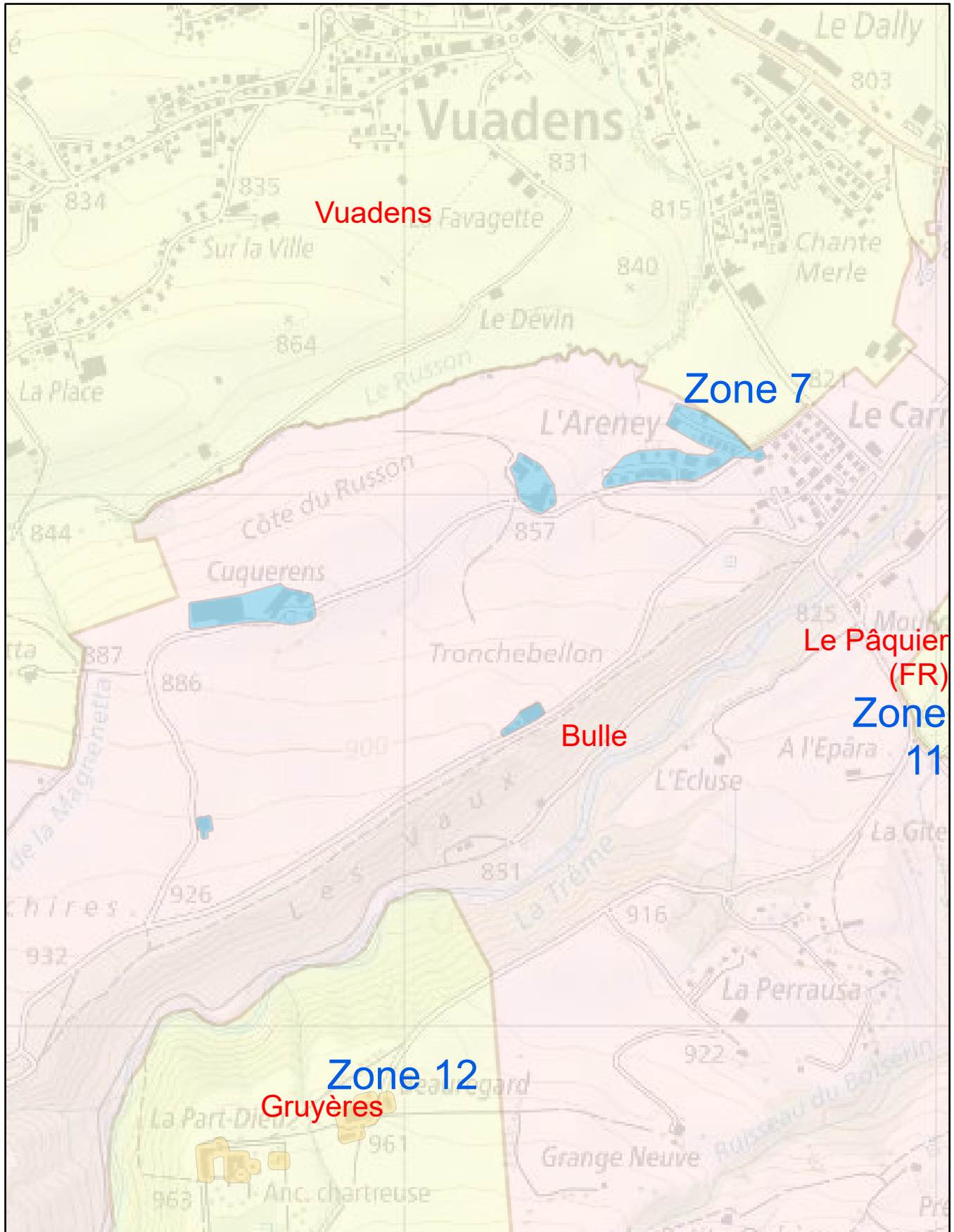
-  Aire GESA
-  Aire Groupe E
-  Zone Groupe E dans GESA
-  Zone GESA dans Groupe E






Établi sur la base des données du service topographique fédéral ou du service cantonal des mensurations cadastrales

ERR, le 23 novembre 2021

1:10 000



Zone 8 desservie par Groupe E dans aire Gruyère Energie

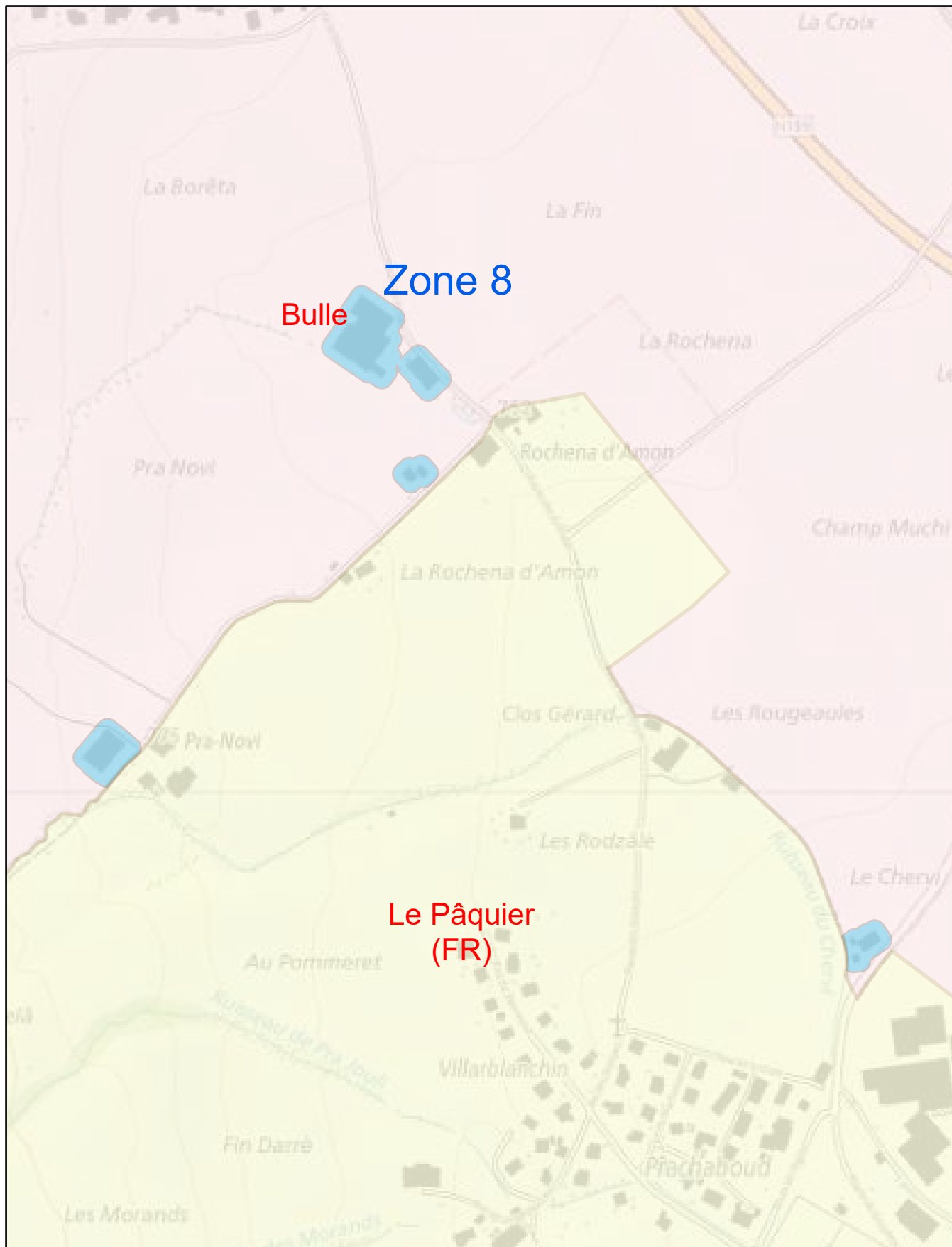
-  Aire GESA
-  Aire Groupe E
-  Zone Groupe E dans GESA







ERR, le 23 novembre 2021

1:5 000

Etébli sur la base des données du service topographique fédéral ou du service cantonal des mensurations cadastrales



Zone 9 desservie par Gruyère Energie dans aire Groupe E

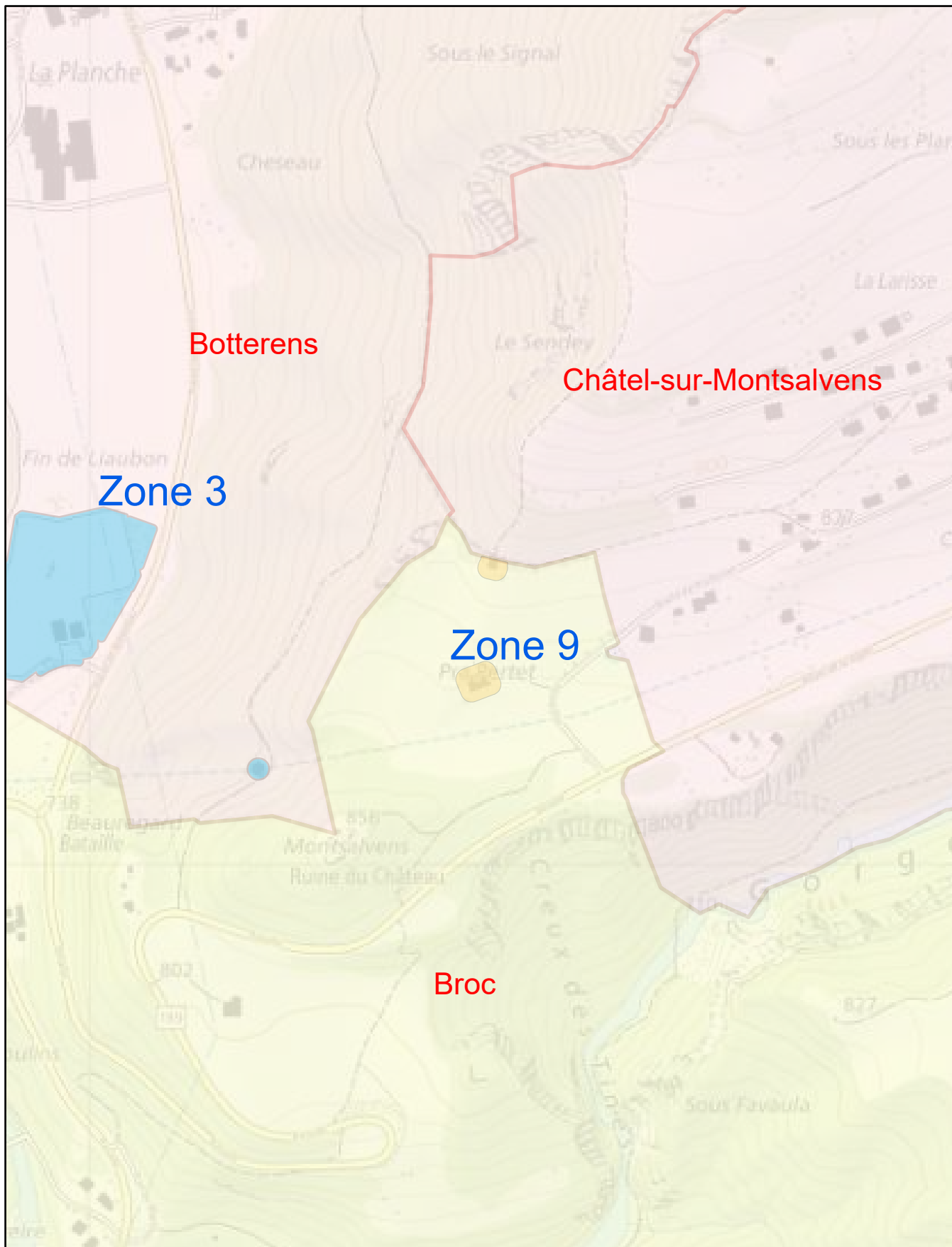
-  Aire GESA
-  Aire Groupe E
-  Zone Groupe E dans GESA
-  Zone GESA dans Groupe E



ERR, le 23 novembre 2021




1:5 000

Etébli sur la base des données du service topographique fédéral ou du service cantonal des mensurations cadastrales



Zone 10 desservie par Gruyère Energie dans aire Groupe E

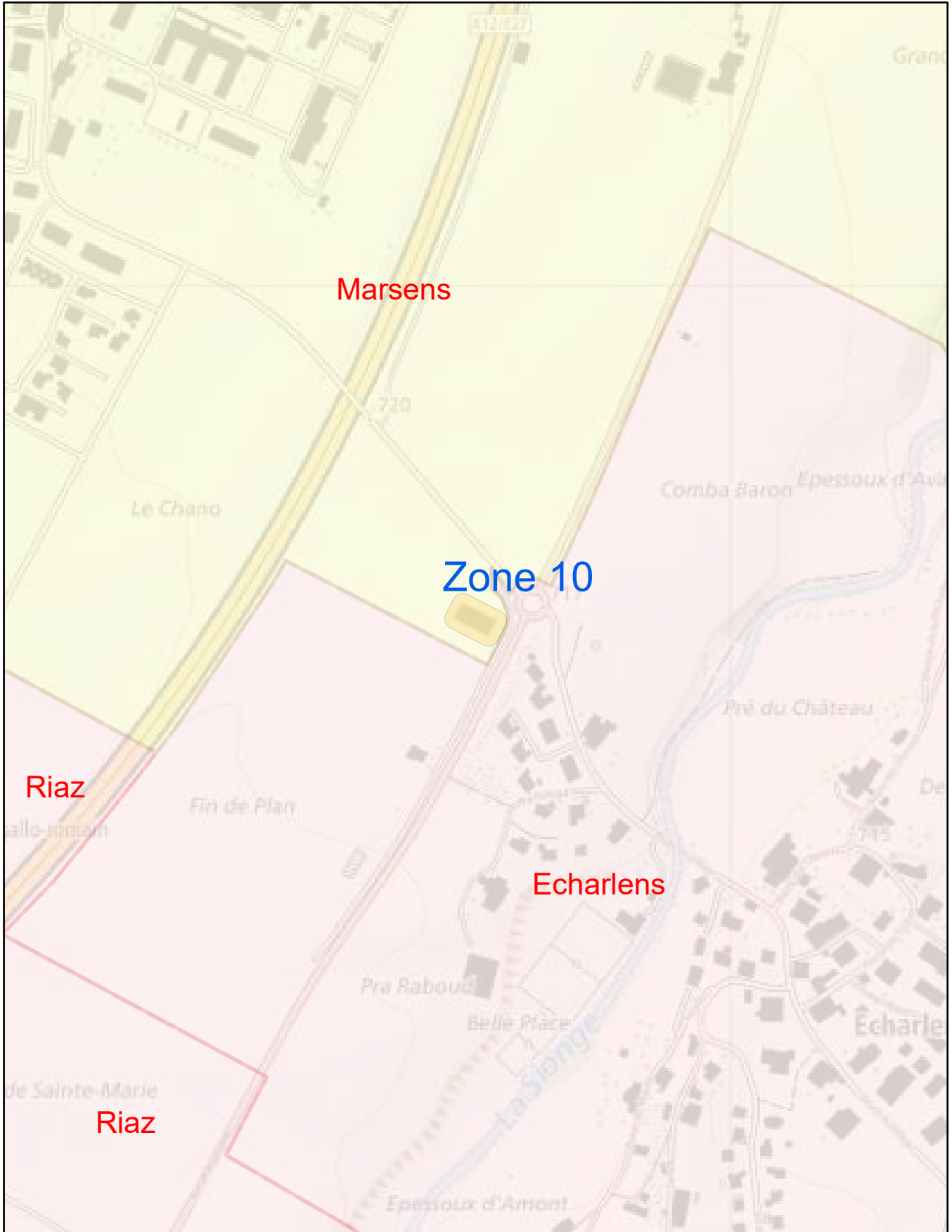
Etébli sur la base des données du service topographique fédéral ou du service cantonal des mensurations cadastrales

-  Aire GESA
-  Aire Groupe E
-  Zone GESA dans Groupe E







ERR, le 23 novembre 2021

1:5 000



Zone 11 desservie par Gruyère Energie dans aire Groupe E

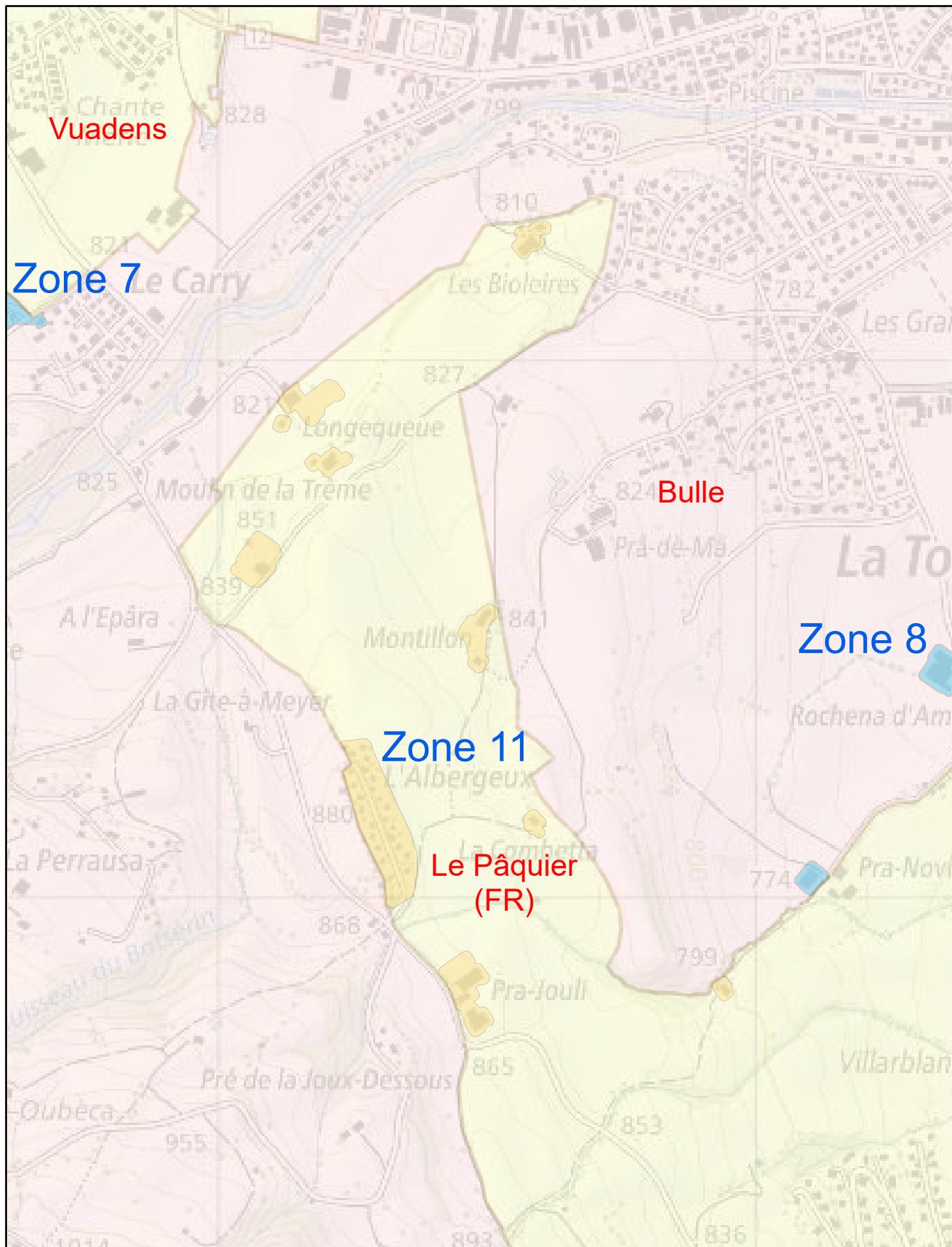
-  Aire GESA
-  Aire Groupe E
-  Zone Groupe E dans GESA
-  Zone GESA dans Groupe E



ERR, le 23 novembre 2021





1:10 000

Etébli sur la base des données du service topographique fédéral ou du service cantonal des mensurations cadastrales



Zone 12 desservie par Gruyère Energie dans aire Groupe E

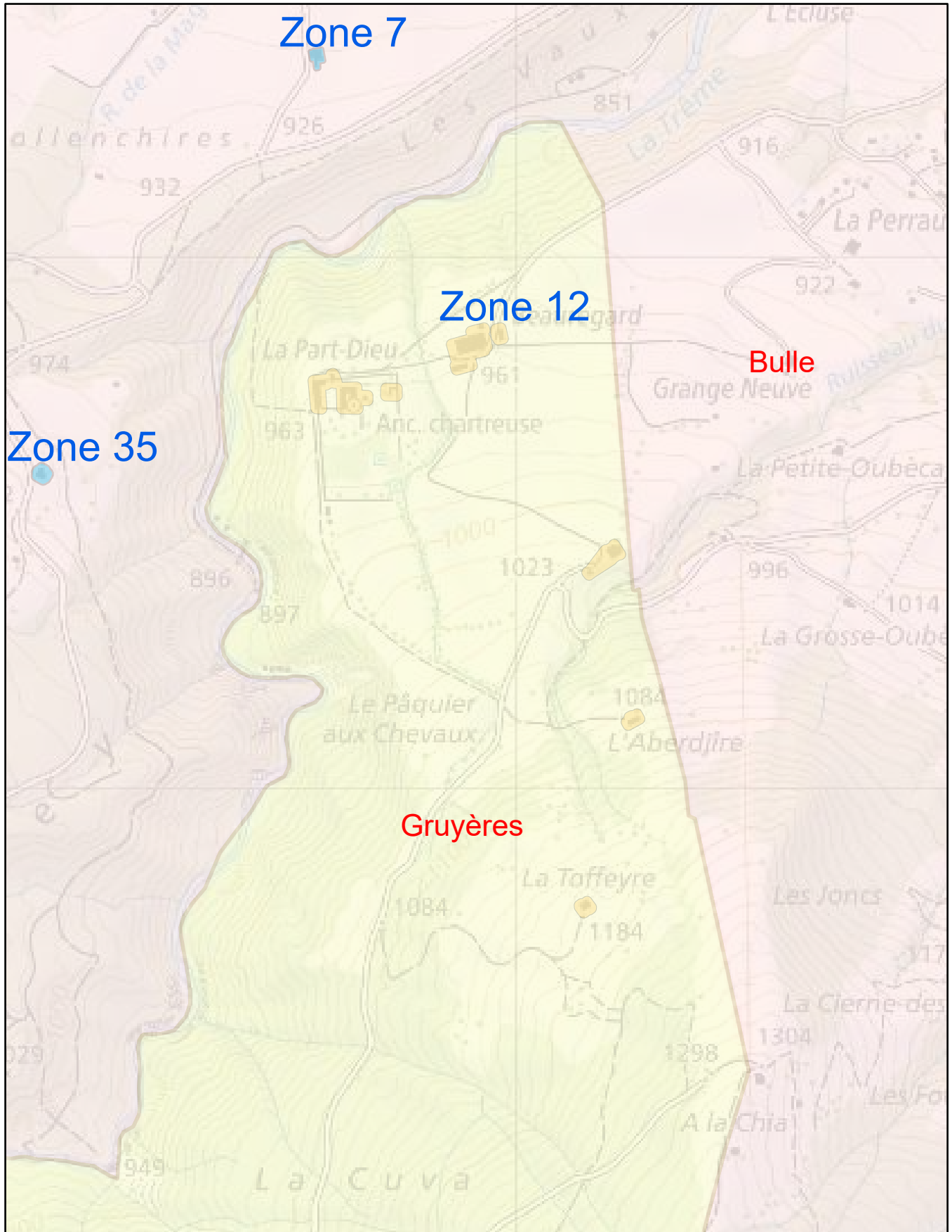
Etébli sur la base des données du service topographique fédéral ou du service cantonal des mensurations cadastrales

-  Aire GESA
-  Aire Groupe E
-  Zone Groupe E dans GESA
-  Zone GESA dans Groupe E






ERR, le 23 novembre 2021

1:10 000



Zone 13 desservie par Gruyère Energie dans aire Groupe E

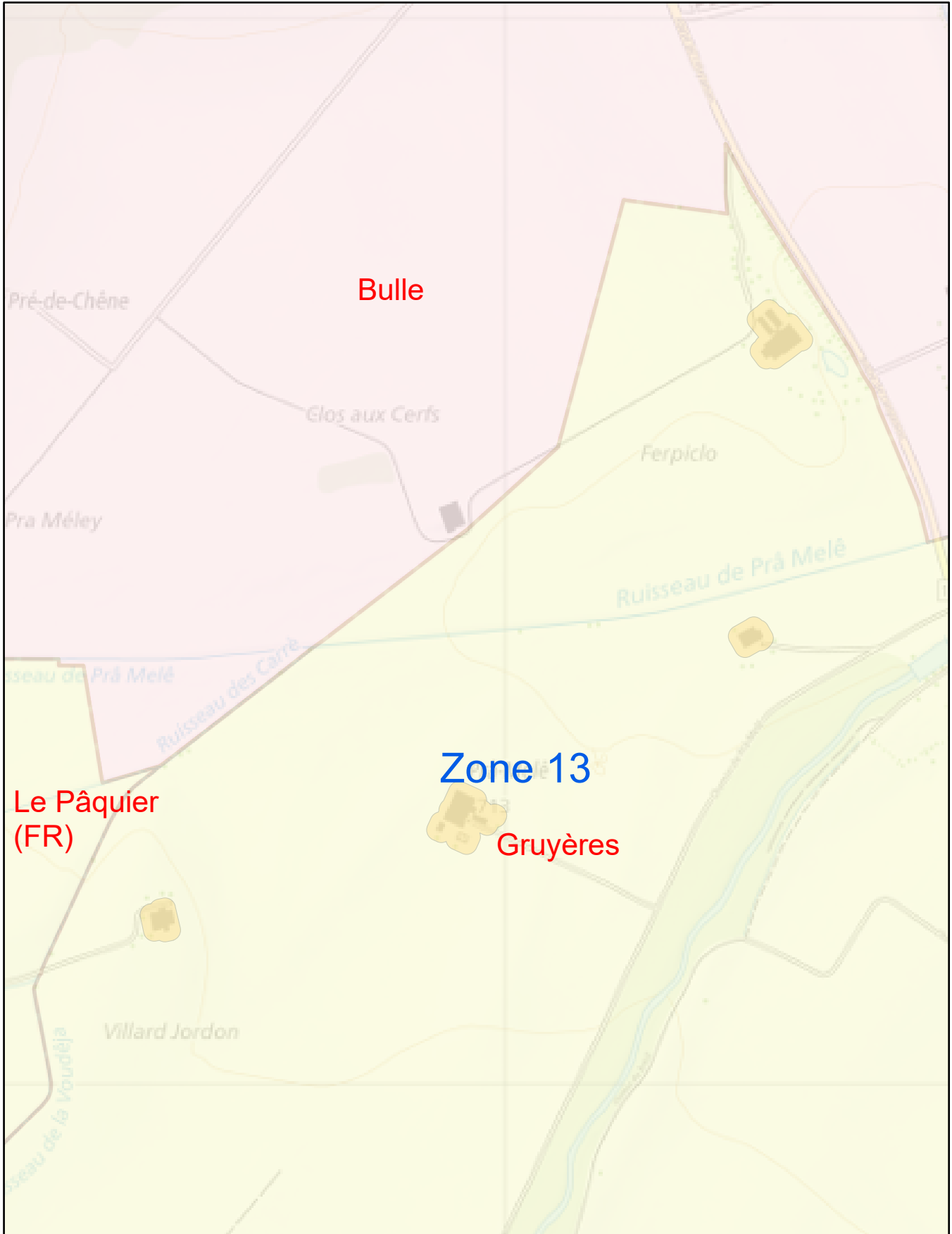
Etabli sur la base des données du service topographique fédéral ou du service cantonal des mensurations cadastrales

-  Aire GESA
-  Aire Groupe E
-  Zone GESA dans Groupe E






ERR, le 23 novembre 2021

1:5 000



Zone 14 desservie par Gruyère Energie dans aire Groupe E

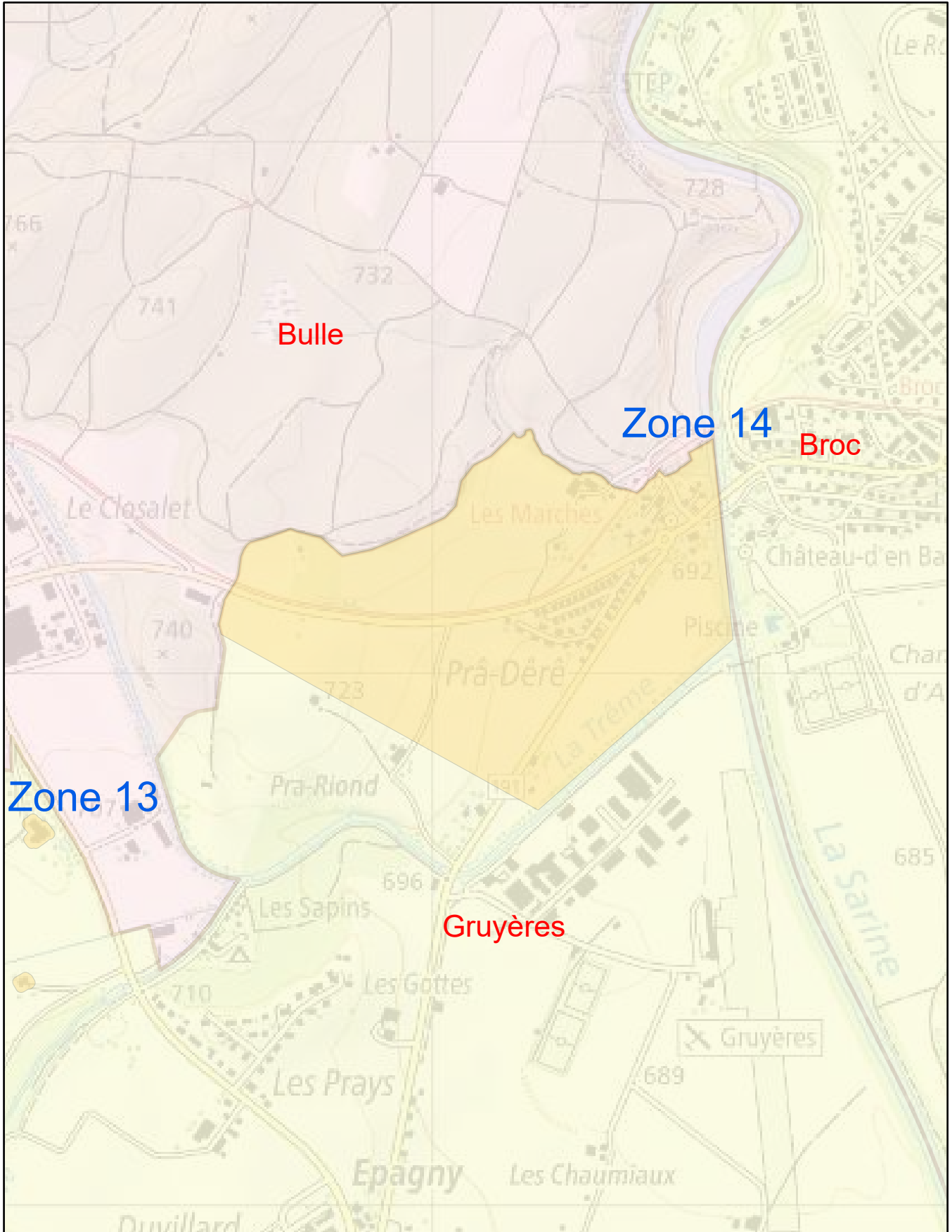
Etébli sur la base des données du service topographique fédéral ou du service cantonal des mensurations cadastrales

-  Aire GESA
-  Aire Groupe E
-  Zone GESA dans Groupe E






ERR, le 23 novembre 2021

1:10 000



Zone 15 desservie par Gruyère Energie dans aire Groupe E

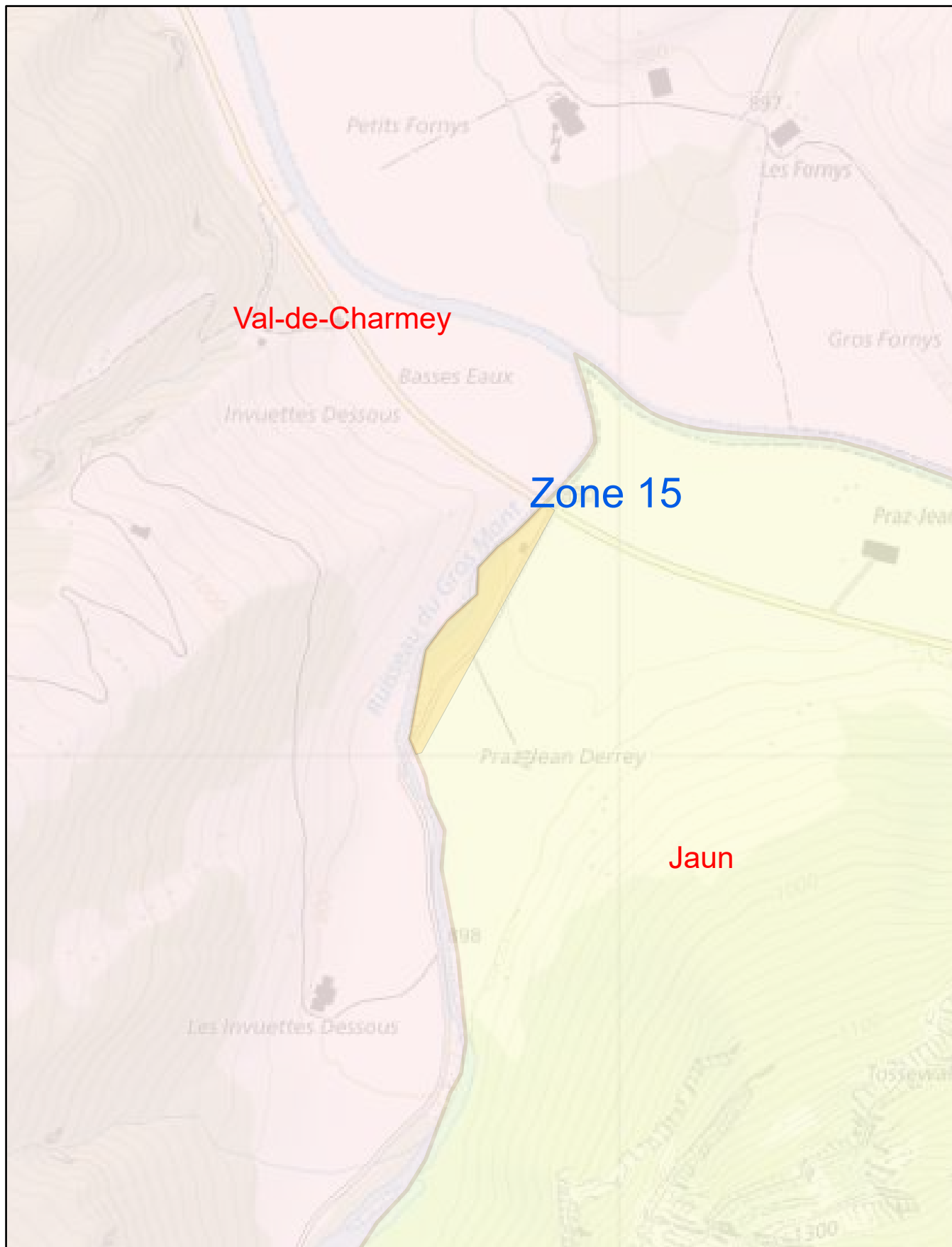
-  Aire GESA
-  Aire Groupe E
-  Zone GESA dans Groupe E



ERR, le 23 novembre 2021




1:5 000

Etabli sur la base des données du service topographique fédéral ou du service cantonal des mensurations cadastrales



Zone 17 desservie par Groupe E dans aire IB-Murten

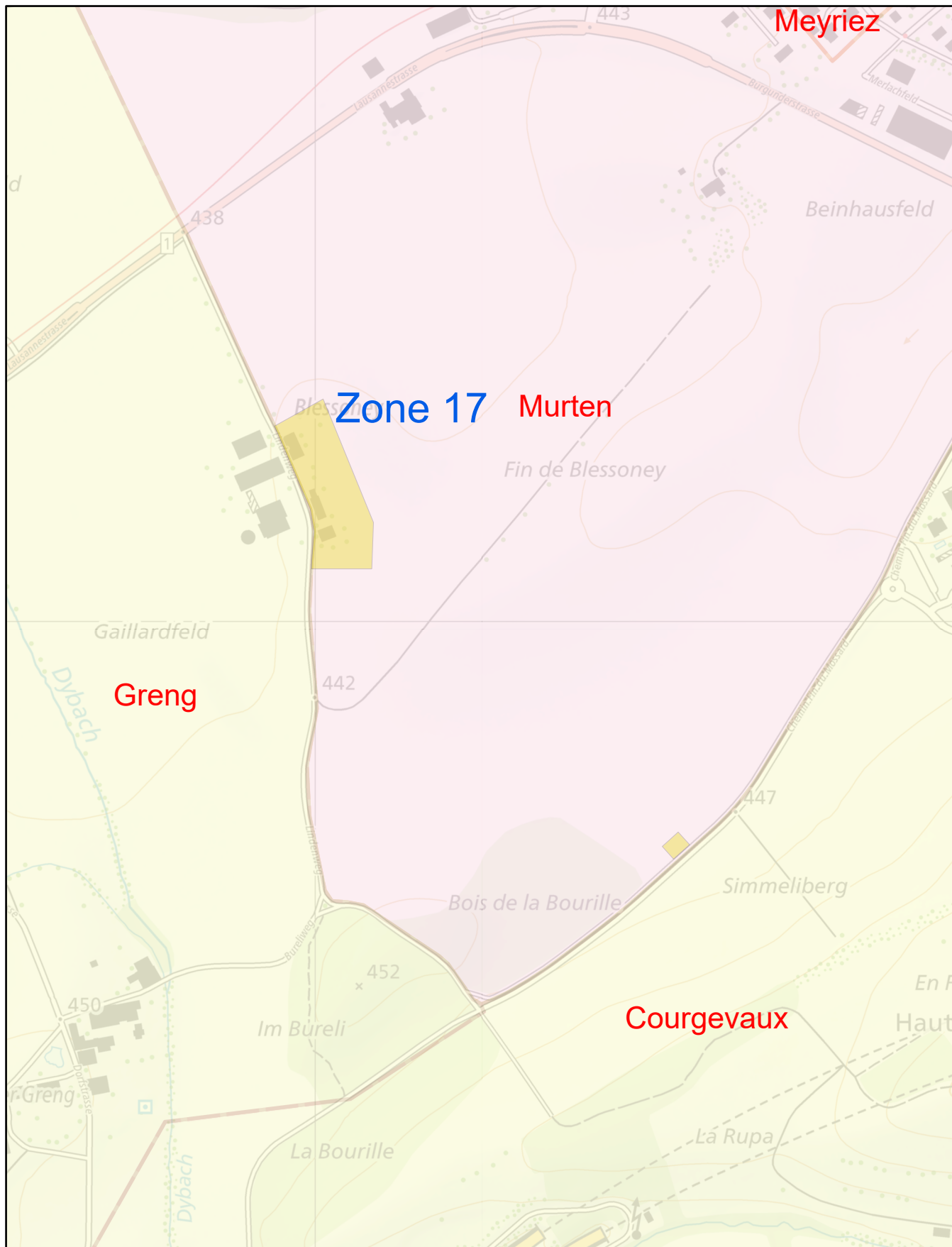
Établi sur la base des données du service topographique fédéral ou du service cantonal des mensurations cadastrales

-  Aire IBM
-  Aire Groupe E
-  Zone Groupe E dans IB-M






ERR, le 22 mars 2024

1:5 000



Zone 18 desservie par IB-Murten dans aire Groupe E

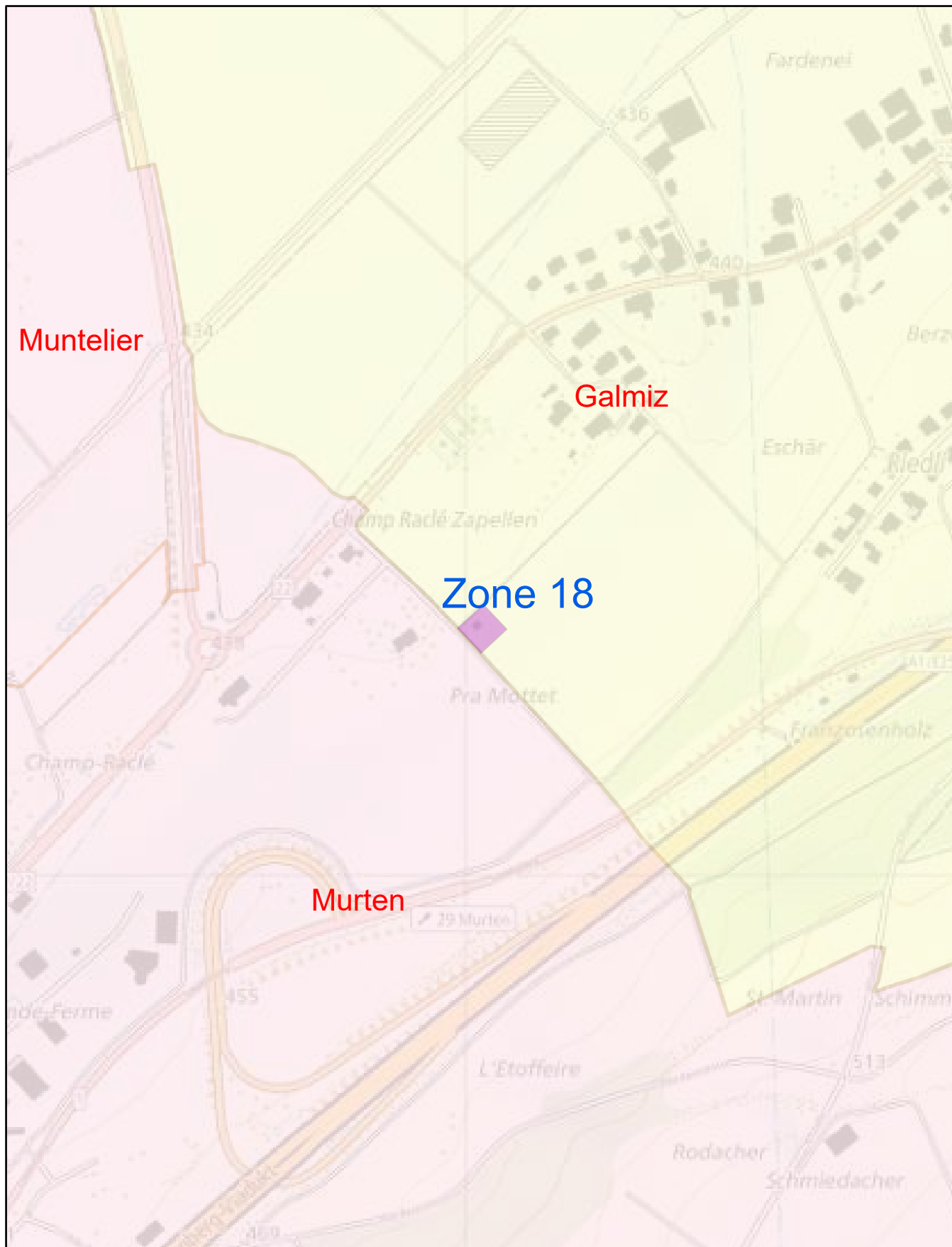
Établi sur la base des données du service topographique fédéral ou du service cantonal des mensurations cadastrales

-  Aire IBM
-  Aire Groupe E
-  Zone IB-M dans Groupe E



ERR, le 23 novembre 2021

1:5 000



Zone 19 desservie par Groupe E dans aire IB-Murten

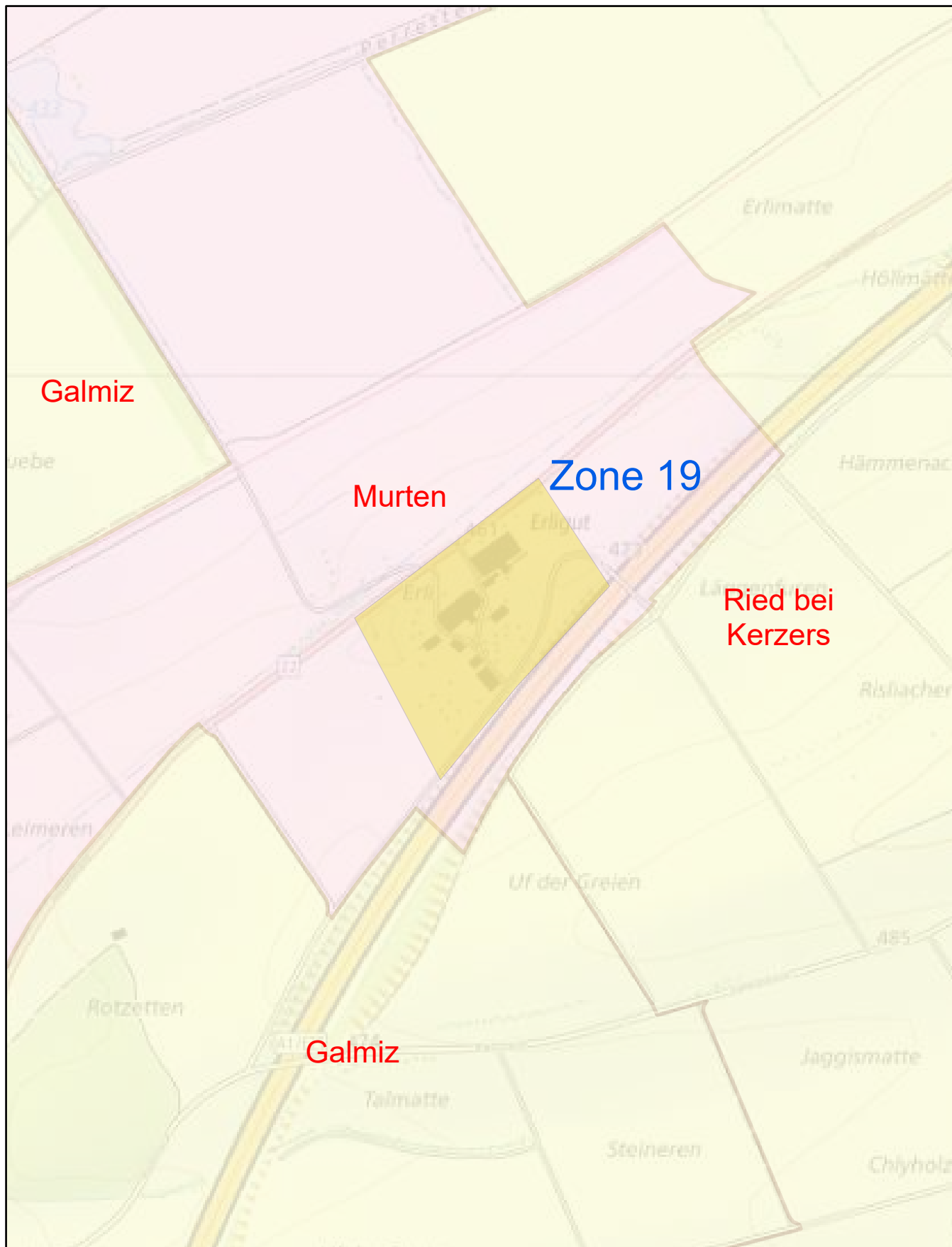
Etébli sur la base des données du service topographique fédéral ou du service cantonal des mensurations cadastrales

- Aire IBM
- Aire Groupe E
- Zone Groupe E dans IB-M





ERR, le 23 novembre 2021

1:5 000



Zone 20 desservie par BKW Energie dans aire Groupe E

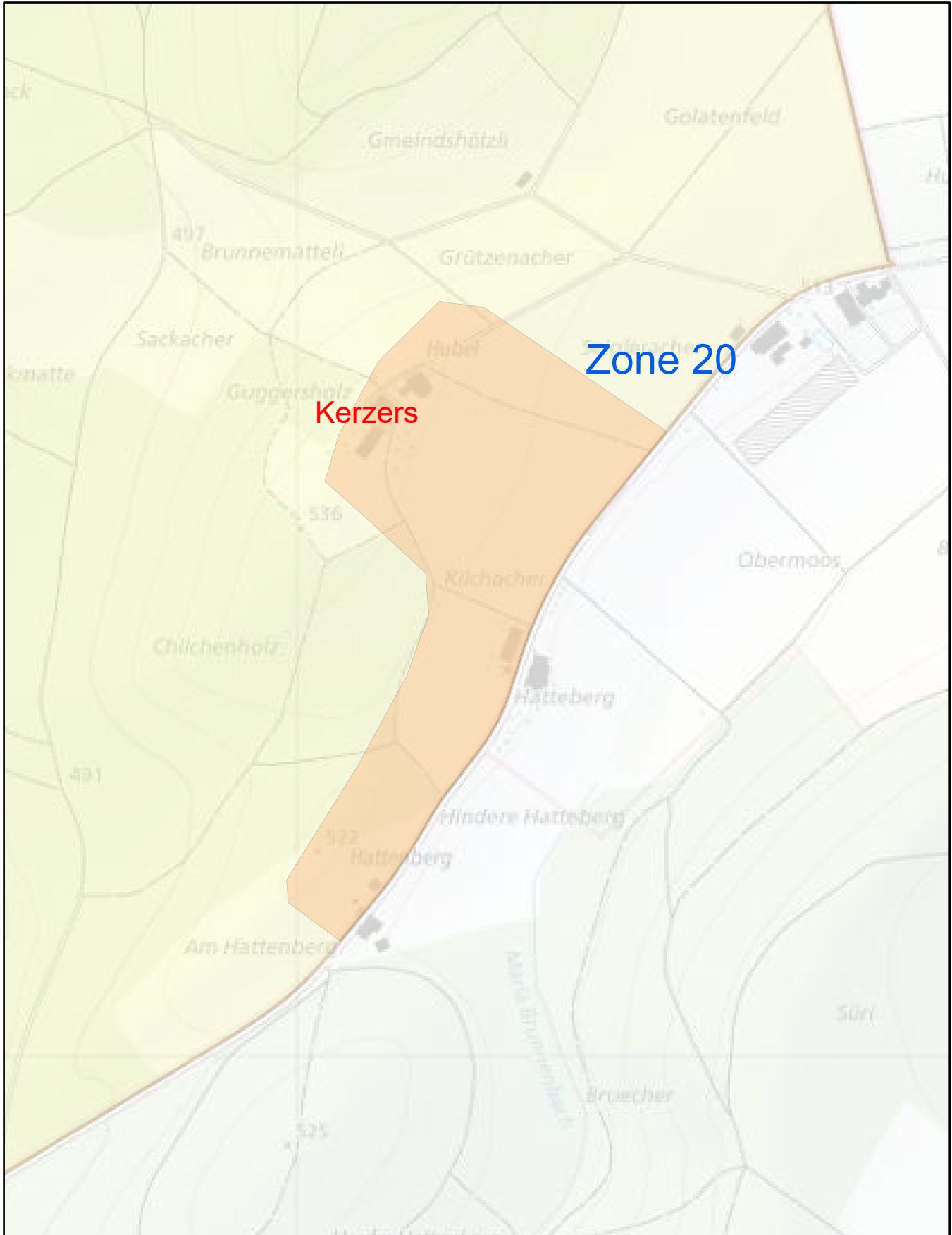
-  Aire Groupe E
-  Zone BKW dans Groupe E





ERR, le 23 novembre 2021

1:5 000

Etébli sur la base des données du service topographique fédéral ou du service cantonal des mensurations cadastrales



Zone 21 desservie par BKW Energie dans aire Groupe E

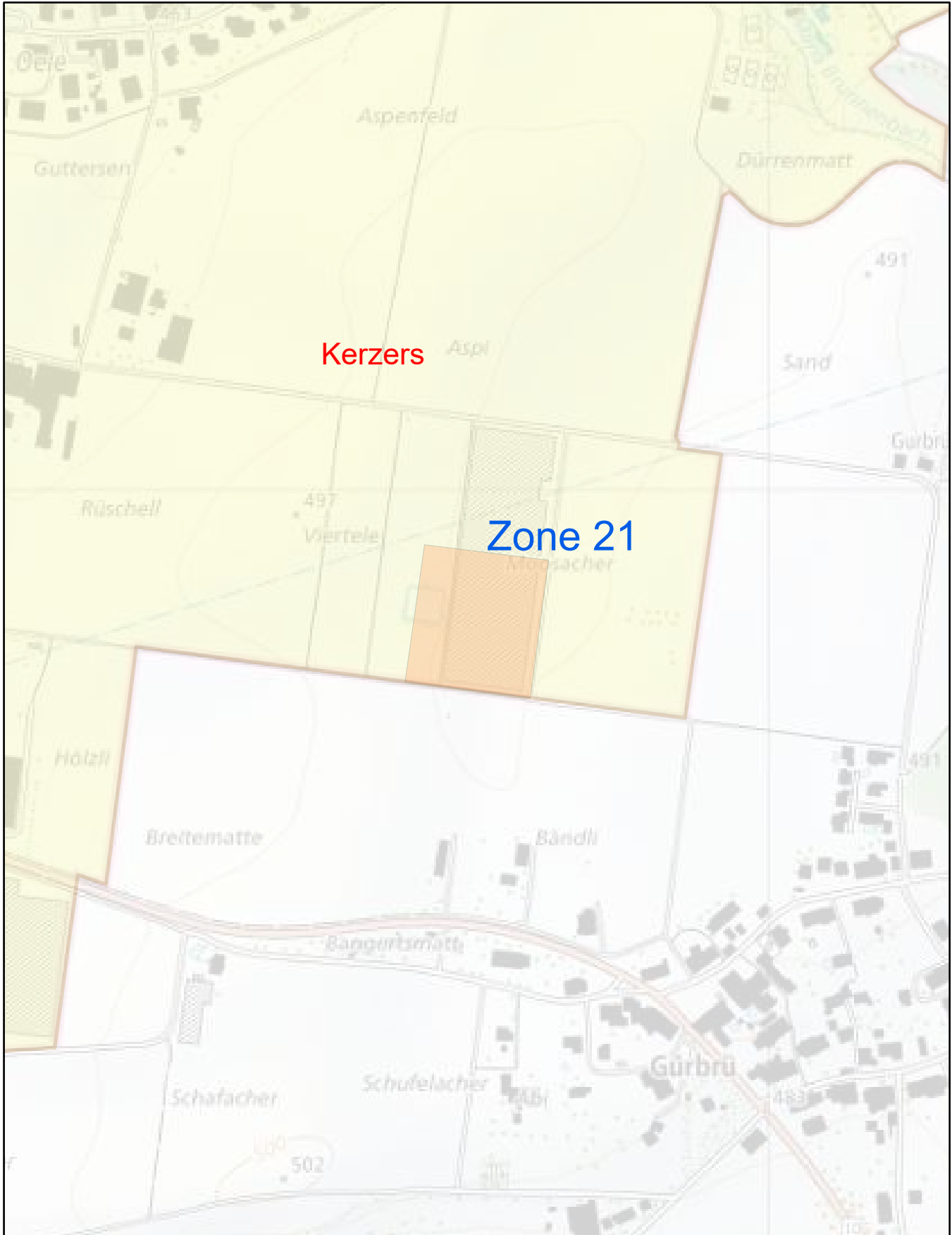
-  Aire Groupe E
-  Zone BKW dans Groupe E





Etébli sur la base des données du service topographique fédéral ou du service cantonal des mensurations cadastrales

ERR, le 23 novembre 2021

1:5 000



Zone 22 desservie par BKW Energie dans aire Groupe E

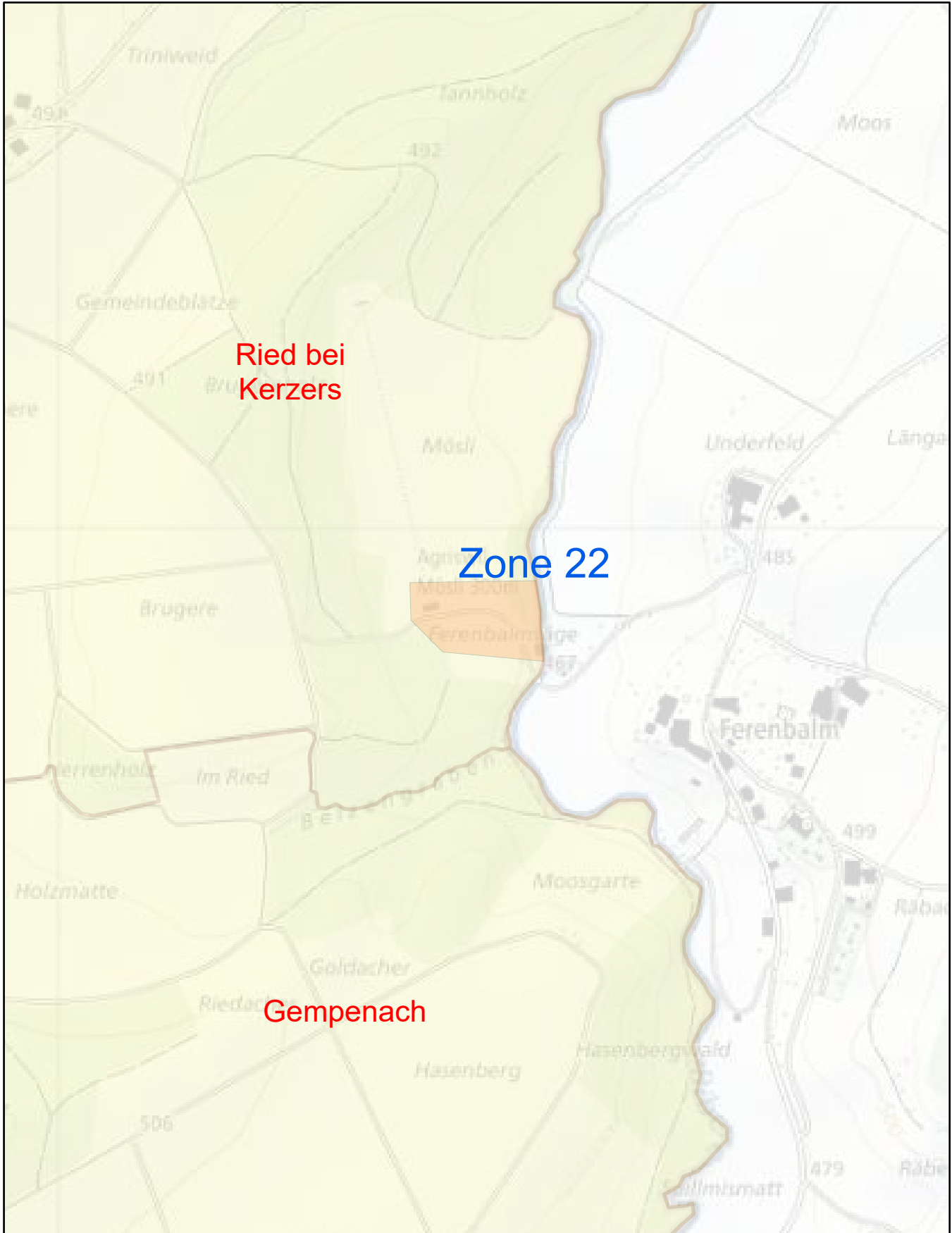
-  Aire Groupe E
-  Zone BKW dans Groupe E





Etébli sur la base des données du service topographique fédéral ou du service cantonal des mensurations cadastrales

ERR, le 23 novembre 2021

1:5 000



Zone 23 desservie par BKW Energie dans aire Groupe E

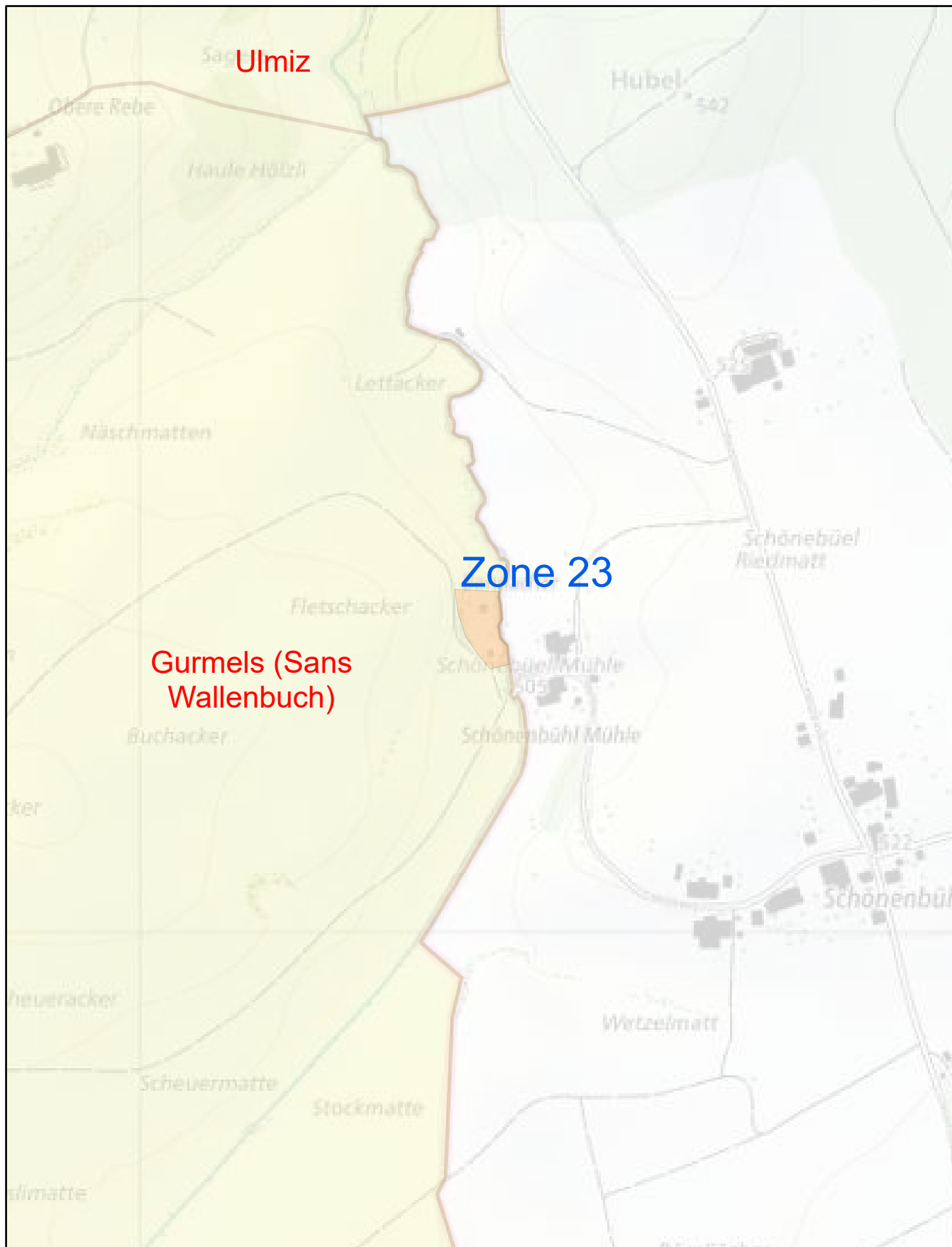
-  Aire Groupe E
-  Zone BKW dans Groupe E





Etabli sur la base des données du service topographique fédéral ou du service cantonal des mensurations cadastrales

ERR, le 23 novembre 2021

1:5 000



Zone 24 desservie par BKW Energie dans aire Groupe E

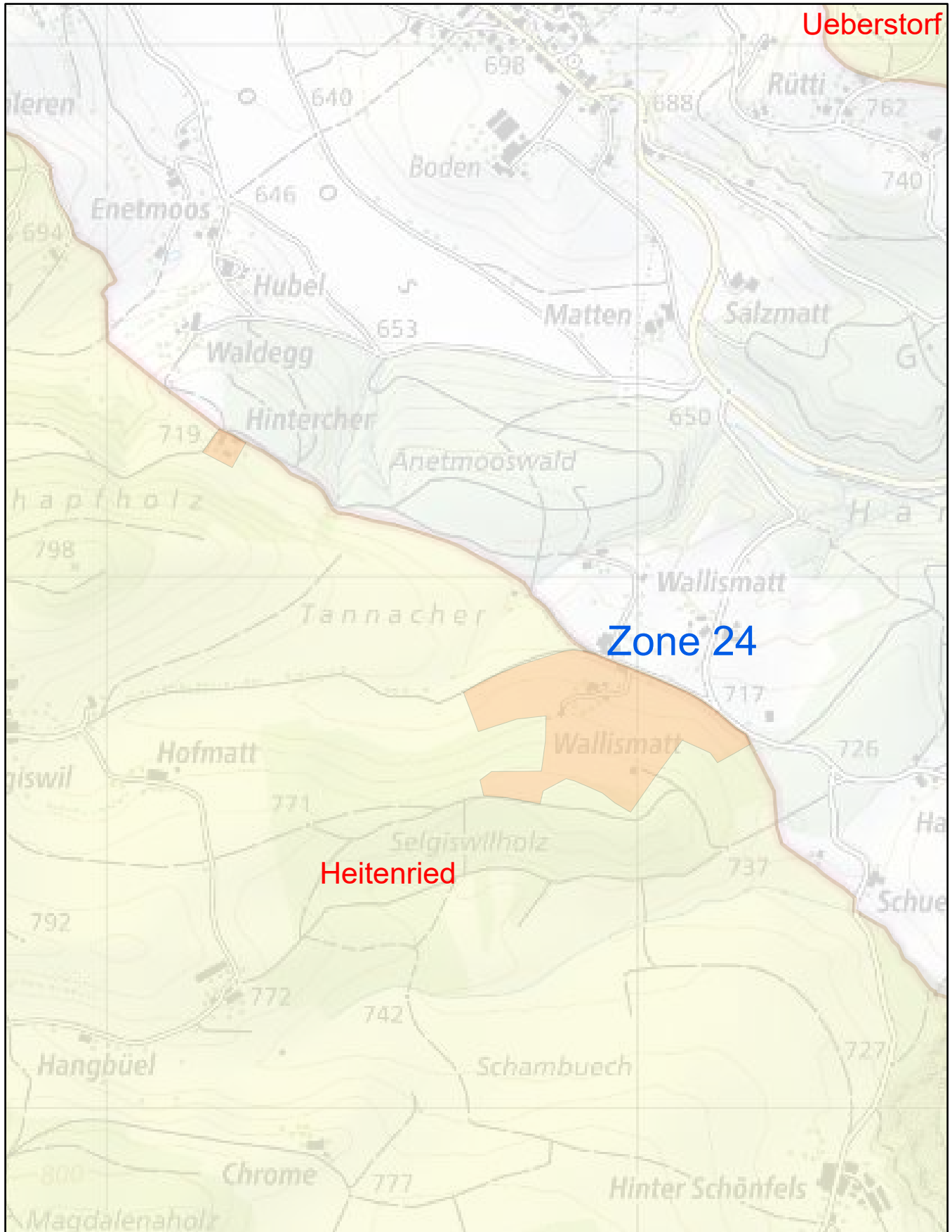
-  Aire Groupe E
-  Zone BKW dans Groupe E





Etébli sur la base des données du service topographique fédéral ou du service cantonal des mensurations cadastrales

ERR, le 23 novembre 2021

1:10 000



Zone 25 desservie par BKW Energie dans aire Groupe E

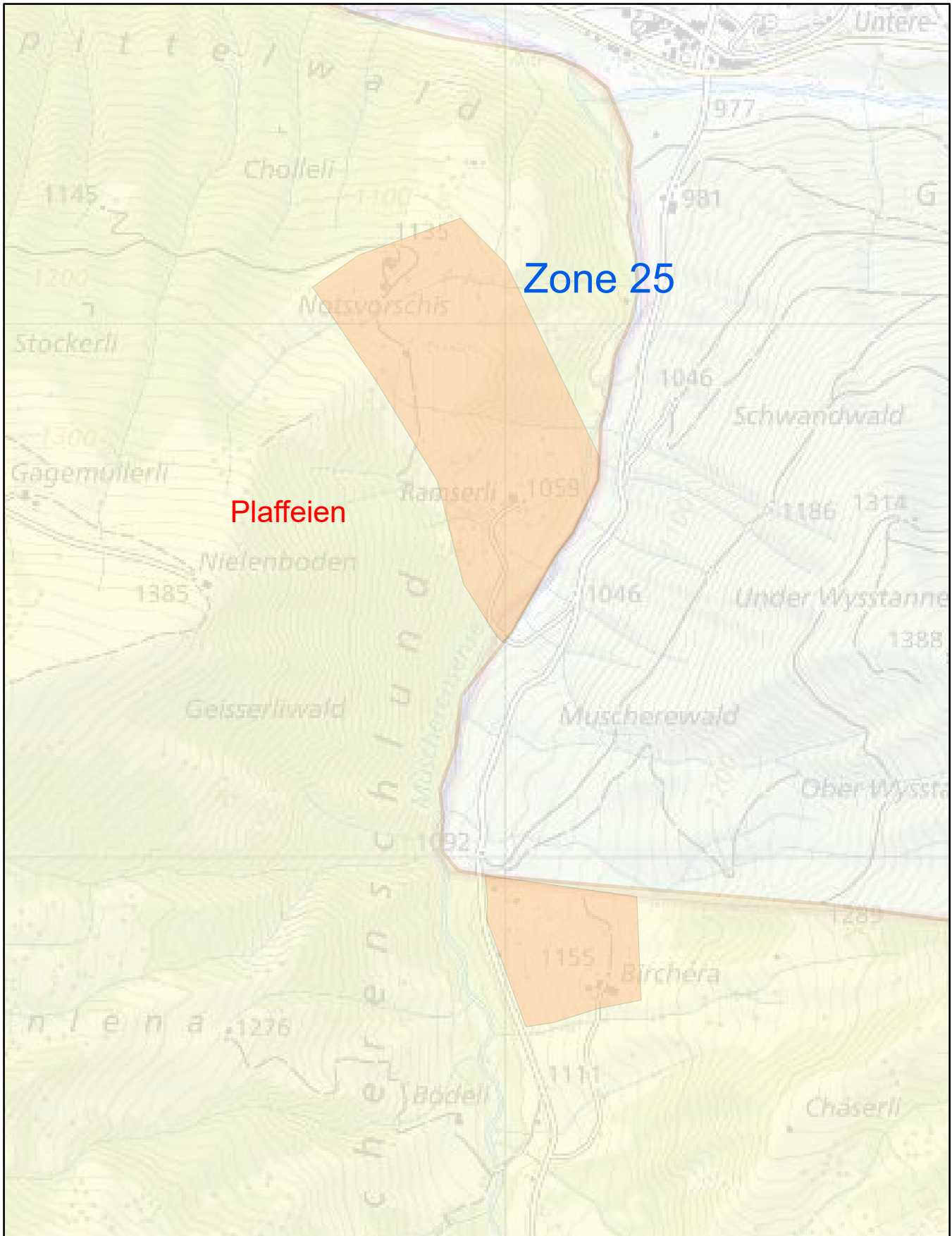
-  Aire Groupe E
-  Zone BKW dans Groupe E





Etébli sur la base des données du service topographique fédéral ou du service cantonal des mensurations cadastrales

ERR, le 23 novembre 2021

1:10 000



Zone 26 desservie par Romande Energie dans aire Groupe E

-  Aire Groupe E
-  Zone RE dans Groupe E





ERR, le 23 novembre 2021

1:5 000

Etabli sur la base des données du service topographique fédéral ou du service cantonal des mensurations cadastrales



Zone 27 desservie par Romande Energie dans aire Groupe E

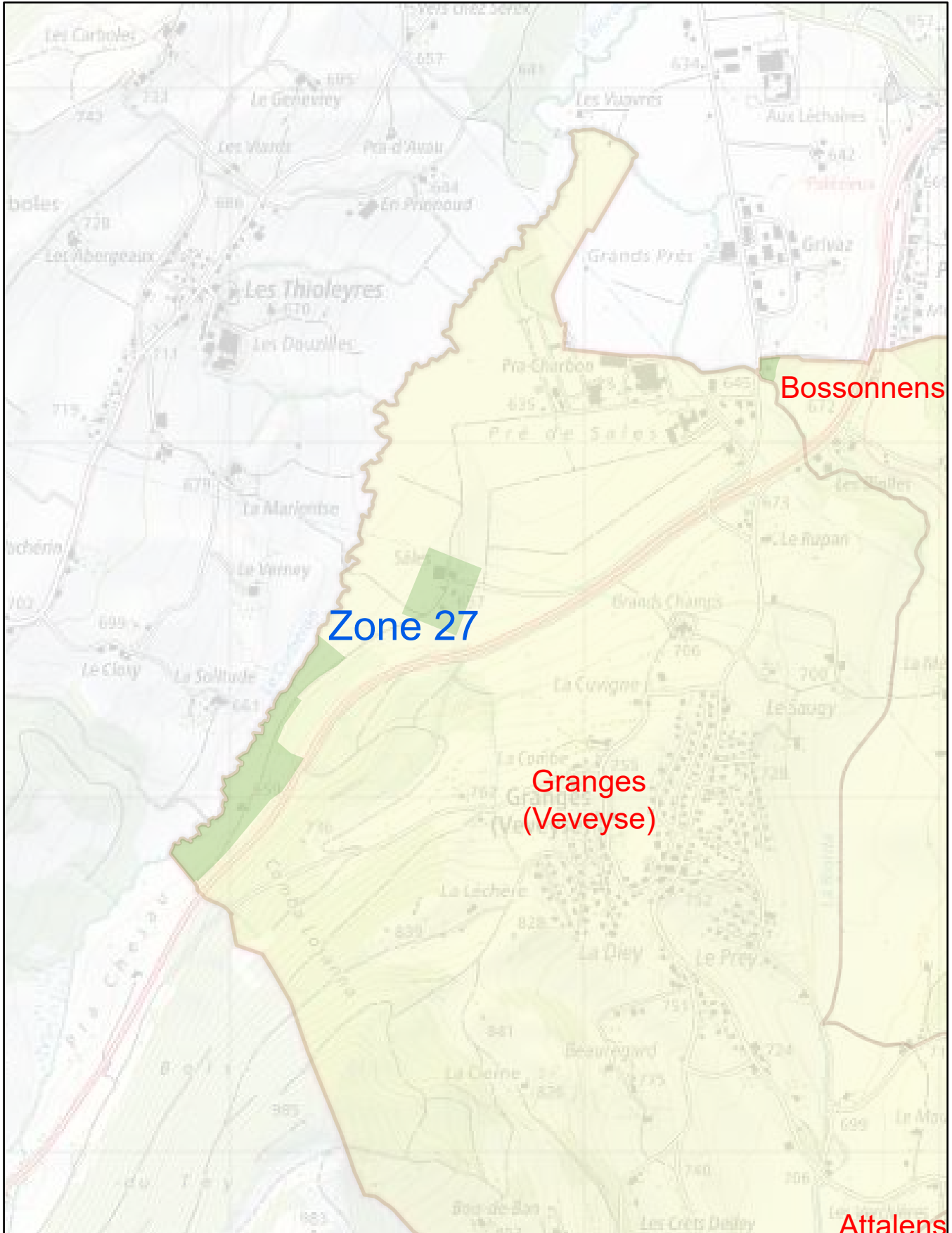
-  Aire Groupe E
-  Zone RE dans Groupe E





Etébli sur la base des données du service topographique fédéral ou du service cantonal des mensurations cadastrales

ERR, le 23 novembre 2021

1:15 000



Zone 28 desservie par Romande Energie dans aire Groupe E

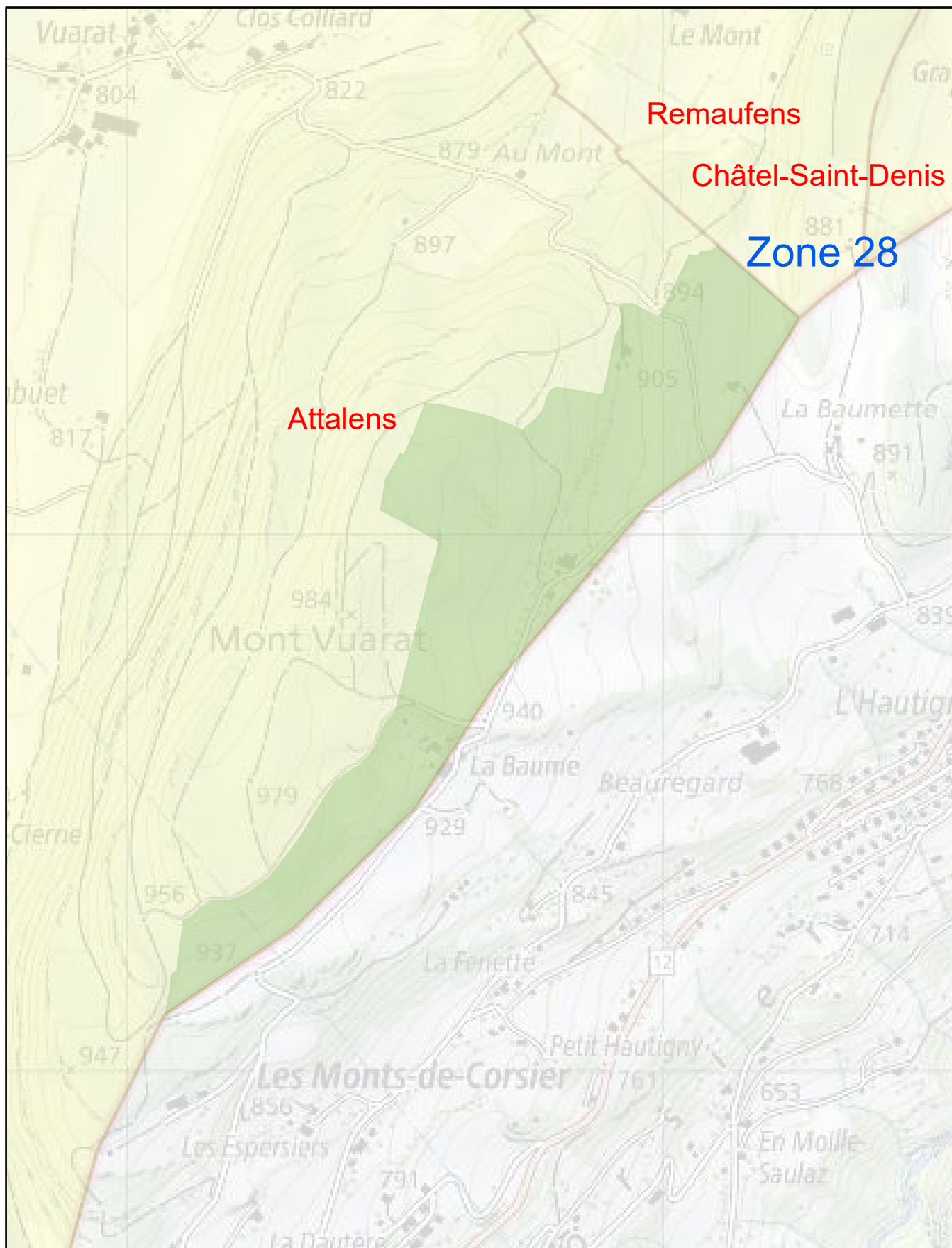
-  Aire Groupe E
-  Zone RE dans Groupe E





ERR, le 23 novembre 2021

1:10 000

Etébli sur la base des données du service topographique fédéral ou du service cantonal des mensurations cadastrales



Zone 29 desservie par BKW Energie dans aire Groupe E

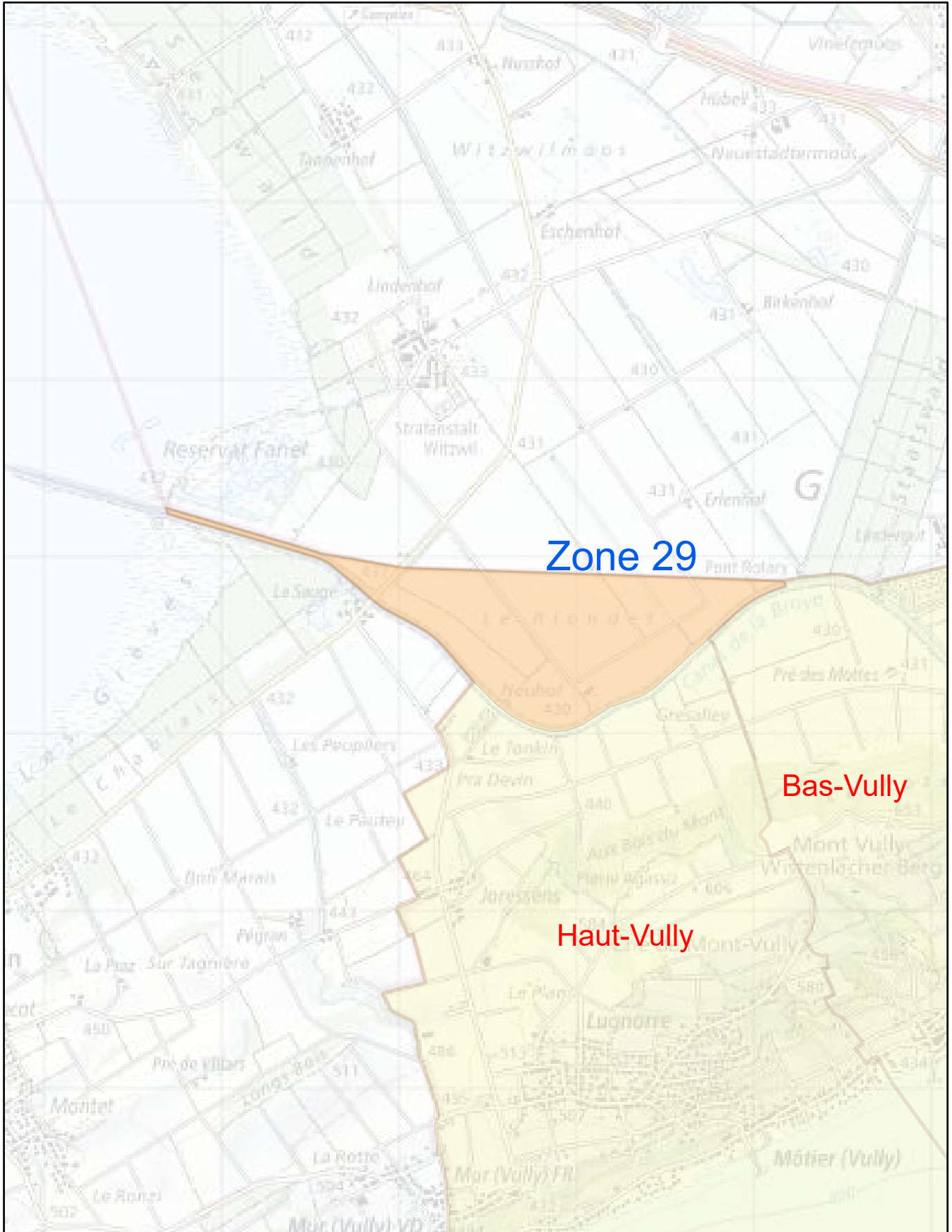
-  Aire Groupe E
-  Zone BKW dans Groupe E



Etébli sur la base des données du service topographique fédéral ou du service cantonal des mensurations cadastrales




ERR, le 23 novembre 2021

1:30 000



Zone 30 desservie par IB-Murten dans aire Groupe E

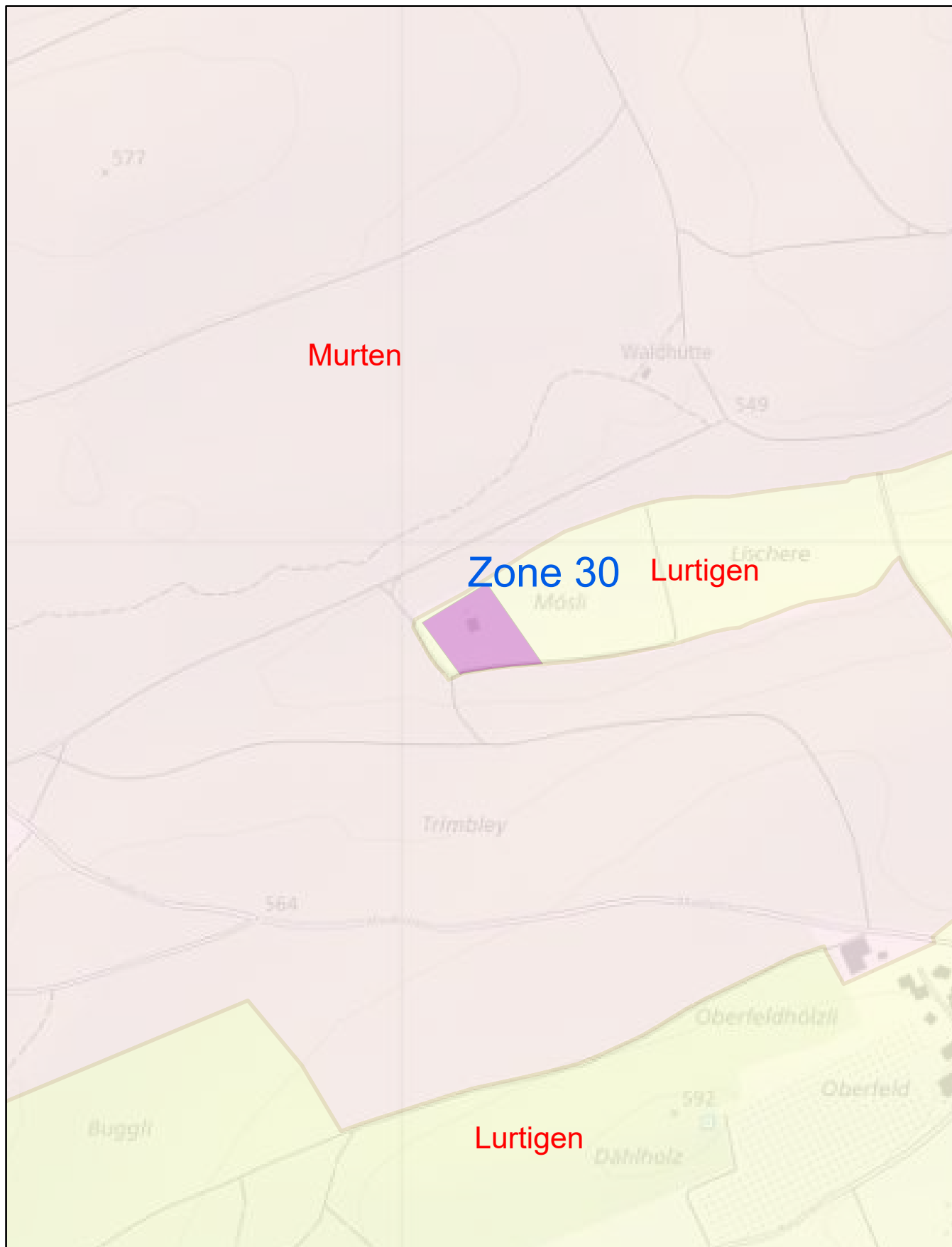
Etabli sur la base des données du service topographique fédéral ou du service cantonal des mensurations cadastrales

-  Aire IBM
-  Aire Groupe E
-  Zone IB-M dans Groupe E







ERR, le 23 novembre 2021

1:5 000



Zone 31 desservie par Groupe E dans aire IB-Murten

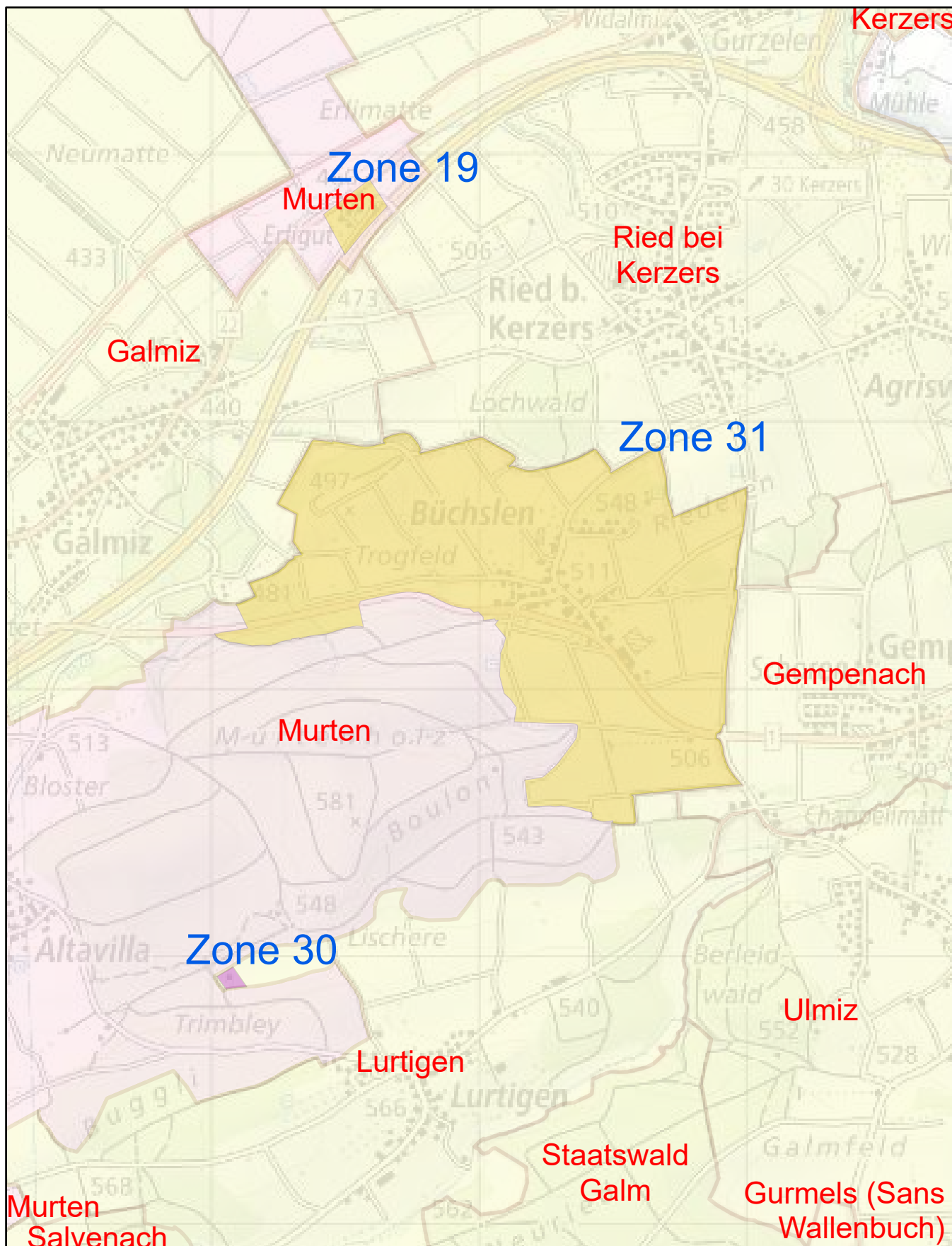
-  Aire IBM
-  Aire Groupe E
-  Zone Groupe E dans IB-M
-  Zone IB-M dans Groupe E





ERR, le 23 novembre 2021

1:20 000

Etabli sur la base des données du service topographique fédéral ou du service cantonal des mensurations cadastrales



Zone 32 desservie par Romande Energie dans aire Groupe E

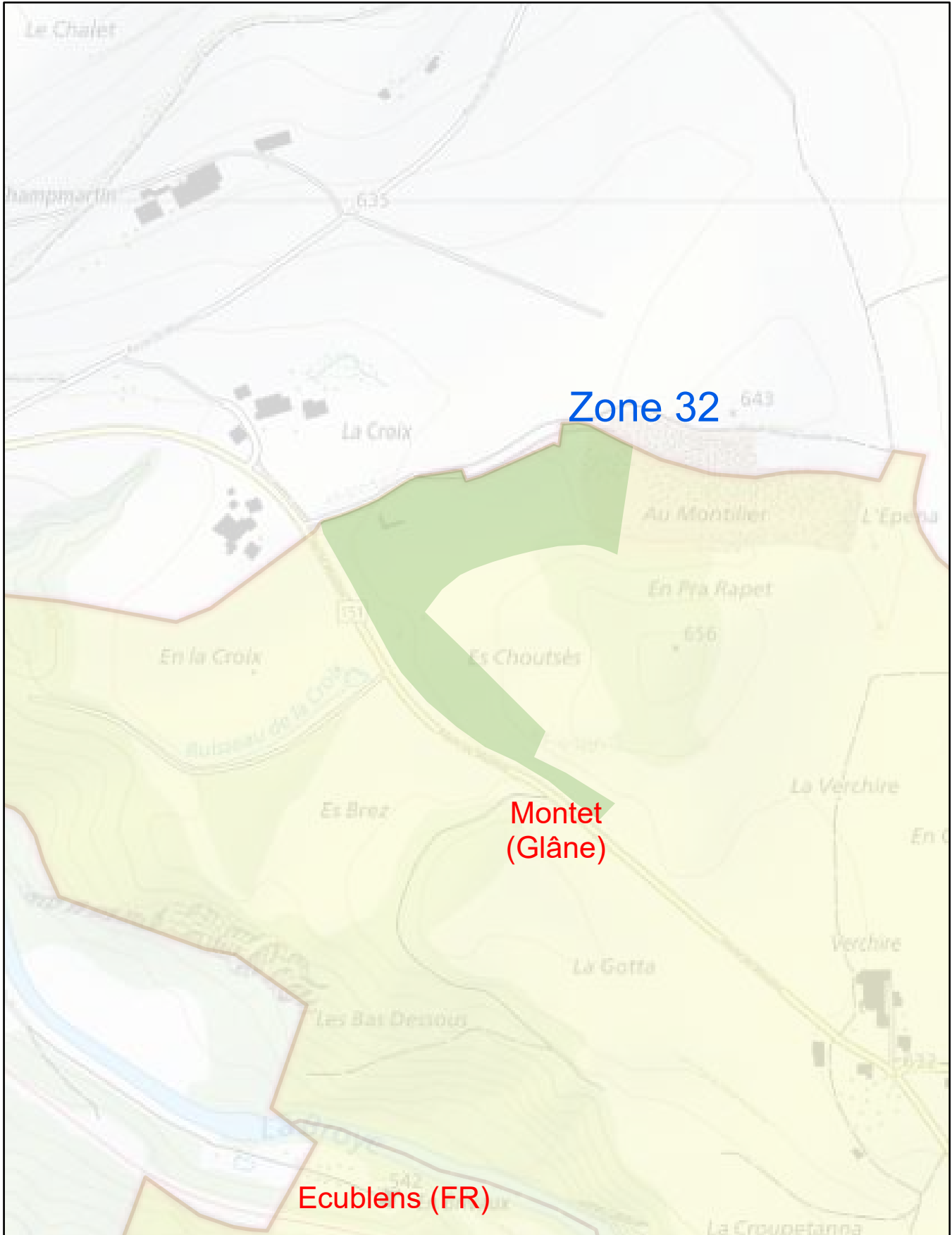
-  Aire Groupe E
-  Zone RE dans Groupe E






Etébli sur la base des données du service topographique fédéral ou du service cantonal des mensurations cadastrales

ERR, le 23 novembre 2021

1:5 000



Zone 33 desservie par Groupe E dans aire Gruyère Energie

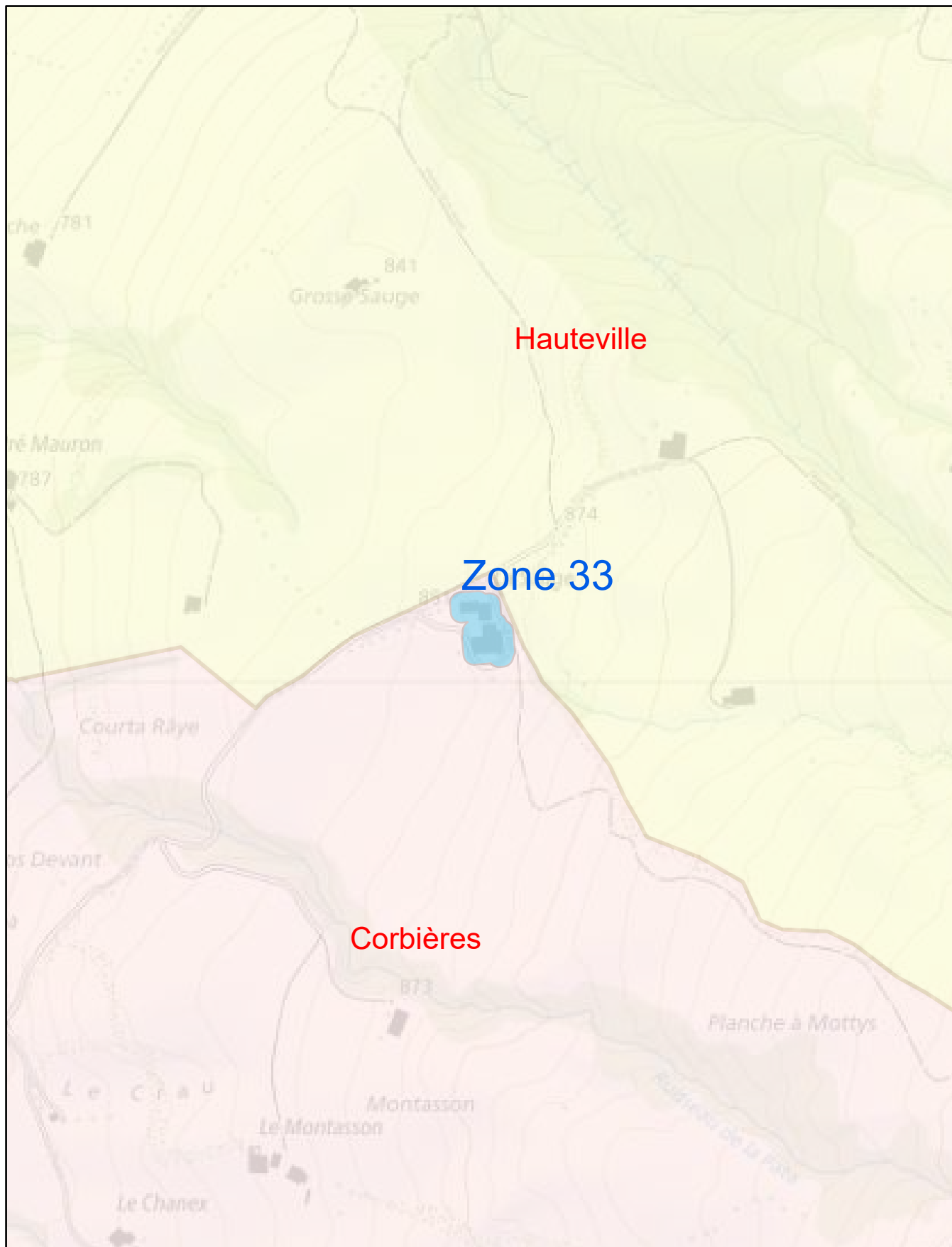
-  Aire GESA
-  Aire Groupe E
-  Zone Groupe E dans GESA






ERR, le 23 novembre 2021

1:5 000

Etabli sur la base des données du service topographique fédéral ou du service cantonal des mensurations cadastrales



Zone 34 desservie par Groupe E dans aire Gruyère Energie

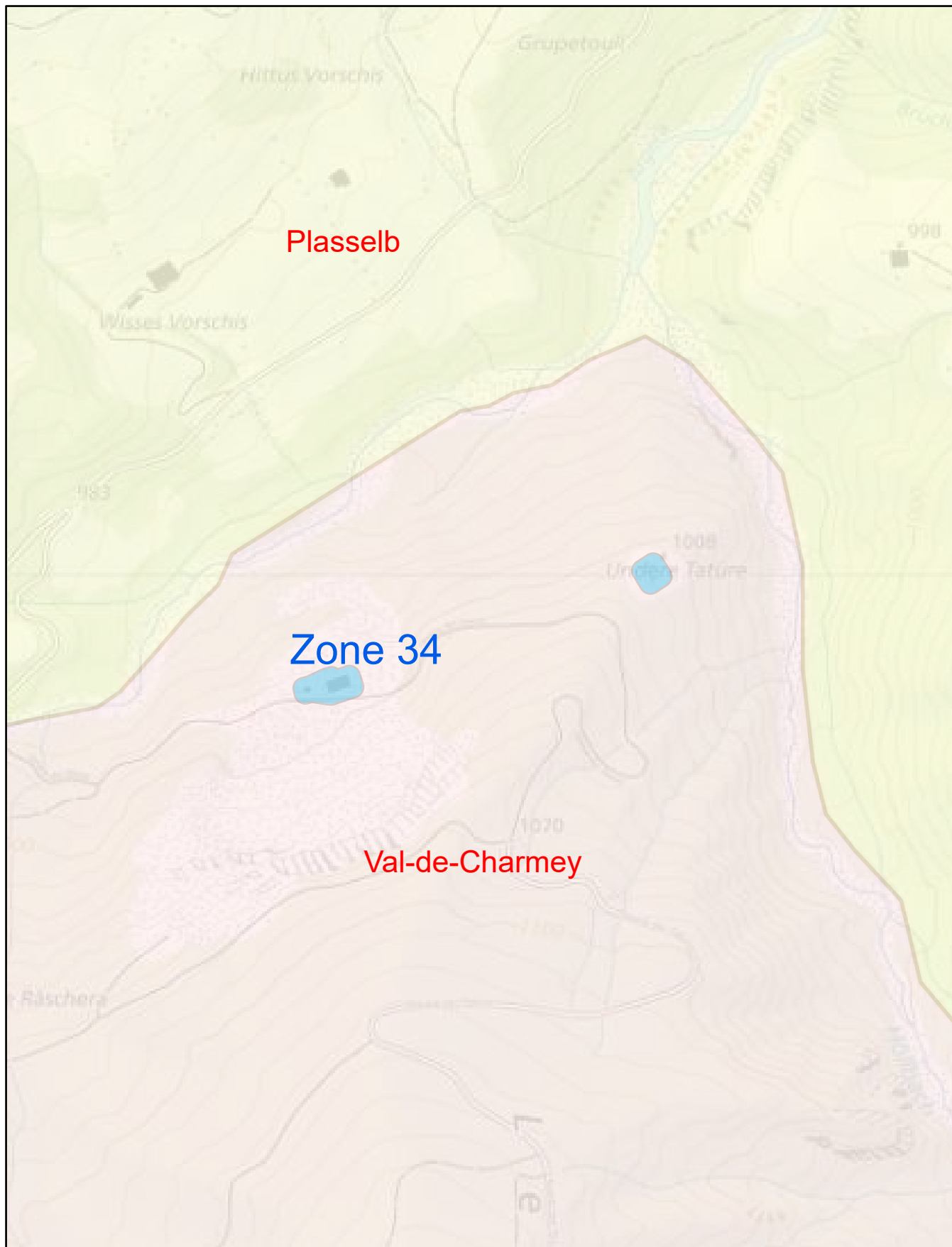
-  Aire GESA
-  Aire Groupe E
-  Zone Groupe E dans GESA



ERR, le 23 novembre 2021

1:5 000

Etébli sur la base des données du service topographique fédéral ou du service cantonal des mensurations cadastrales



Zone 35 desservie par Groupe E dans aire Gruyère Energie

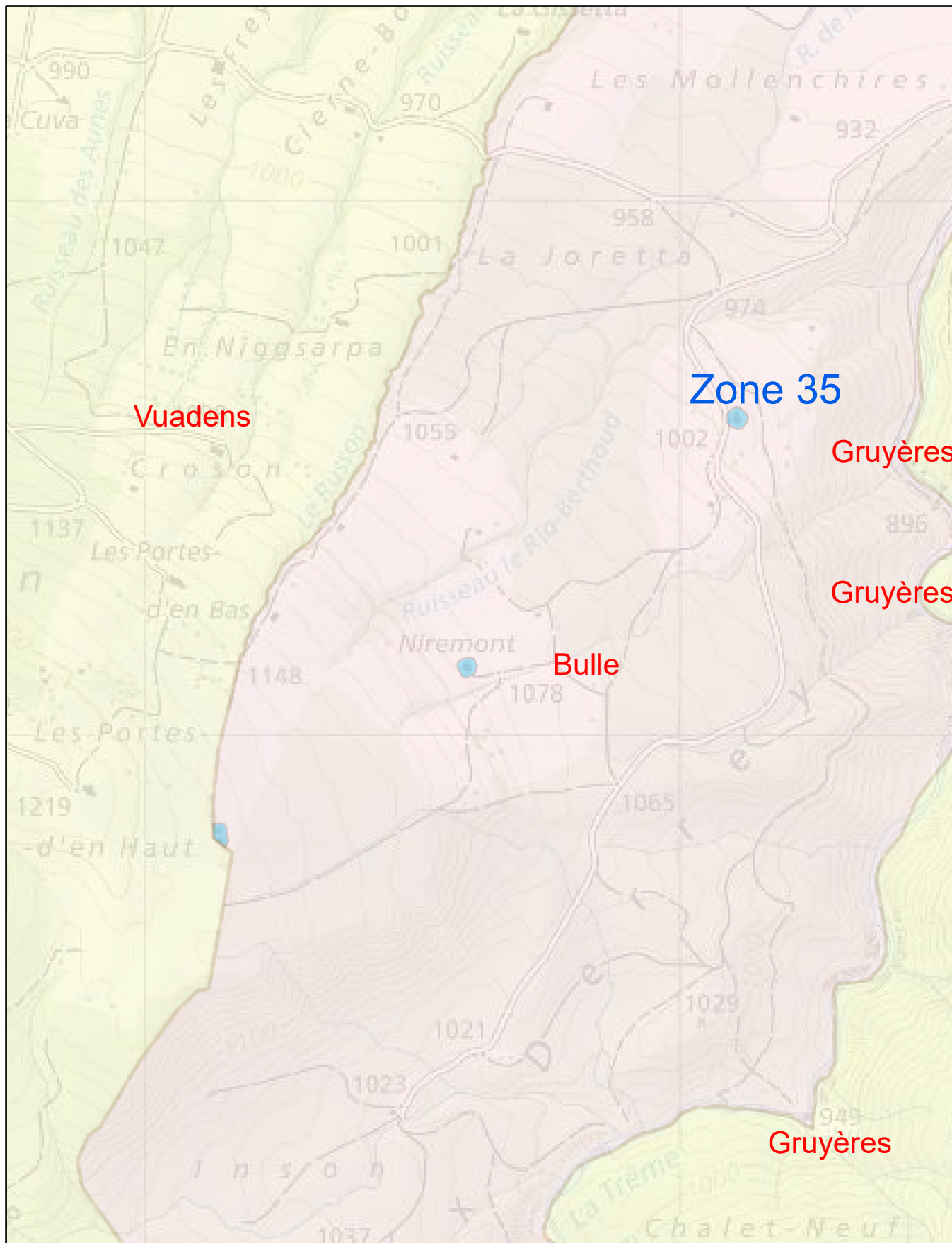
- Aire GESA
- Aire Groupe E
- Zone Groupe E dans GESA






ERR, le 23 novembre 2021

1:10 000

Etébli sur la base des données du service topographique fédéral ou du service cantonal des mensurations cadastrales



Zone 36 desservie par Groupe E dans aire Gruyère Energie

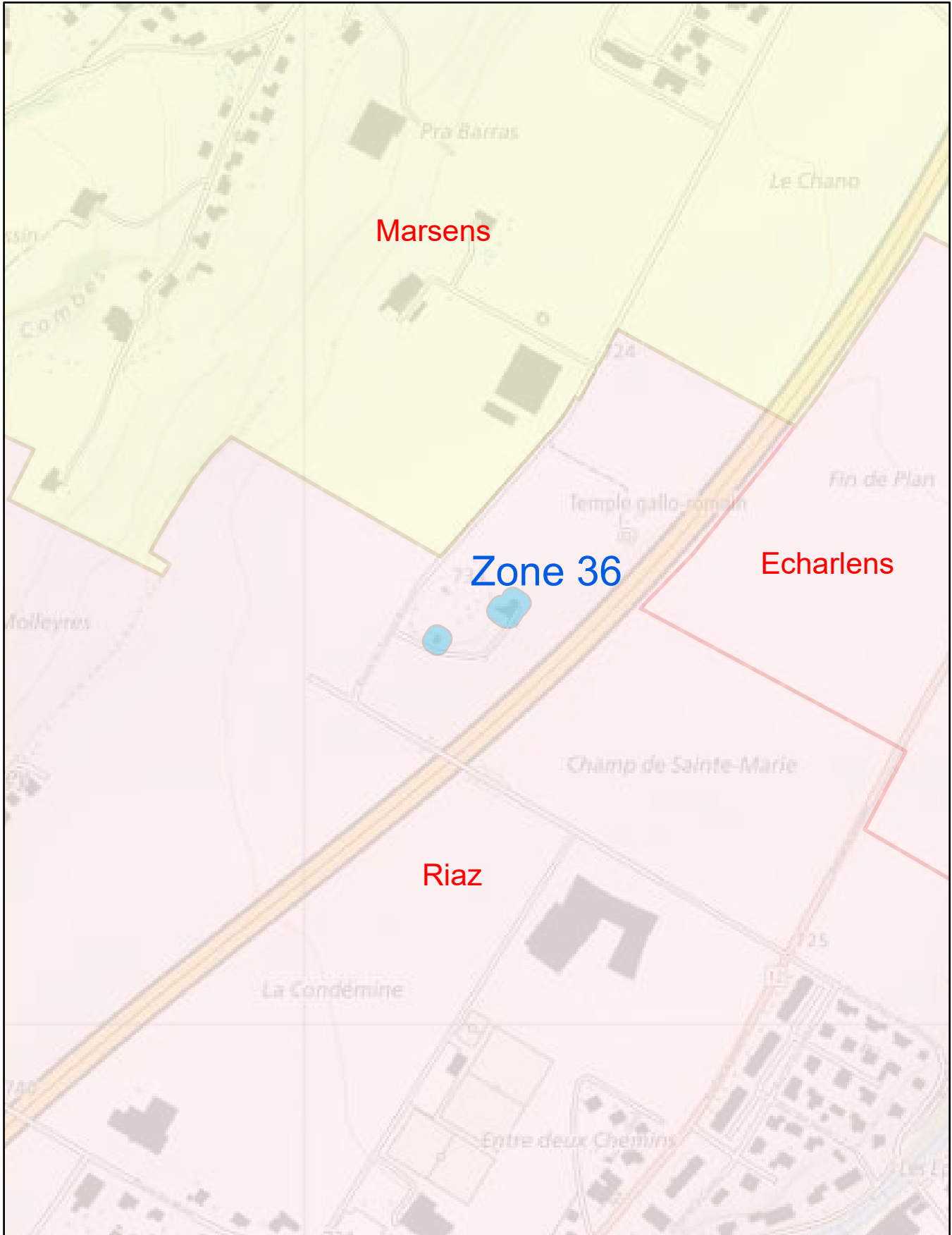
-  Aire GESA
-  Aire Groupe E
-  Zone Groupe E dans GESA



ERR, le 23 novembre 2021





1:5 000

Etébli sur la base des données du service topographique fédéral ou du service cantonal des mensurations cadastrales



Zone 37 desservie par Groupe E dans aire Gruyère Energie

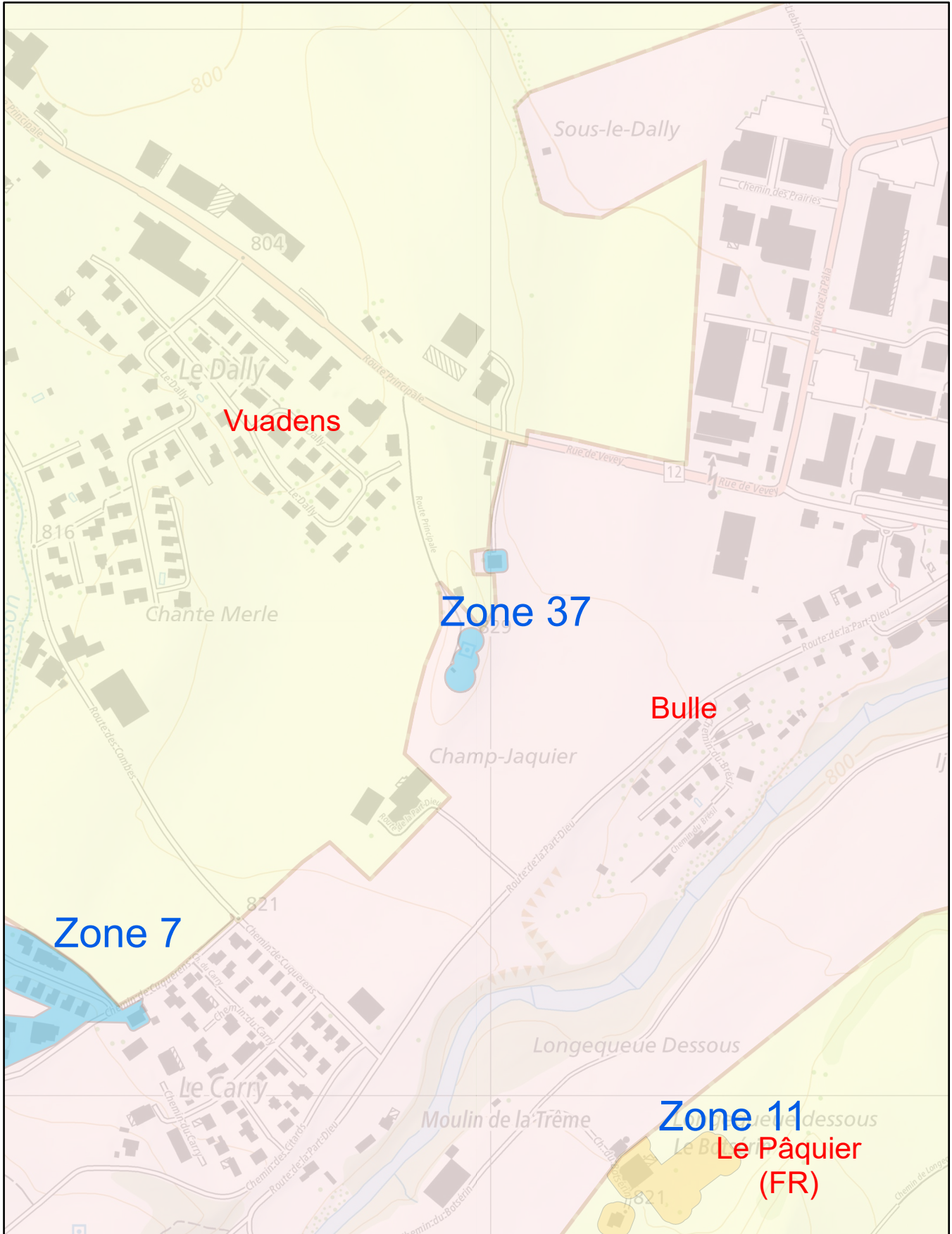
Etébli sur la base des données du service topographique fédéral ou du service cantonal des mensurations cadastrales

-  Aire GESA
-  Aire Groupe E
-  Zone Groupe E dans GESA
-  Zone GESA dans Groupe E







ERR, le 22 Juin 2023

1:5 000



Zone 38 desservie par Gruyère Energie dans aire Groupe E

Etébli sur la base des données du service topographique fédéral ou du service cantonal des mensurations cadastrales

-  Aire GESA
-  Aire Groupe E
-  Zone Groupe E dans GESA
-  Zone GESA dans Groupe E



ERR, le 8 novembre 2023

1:5 000

