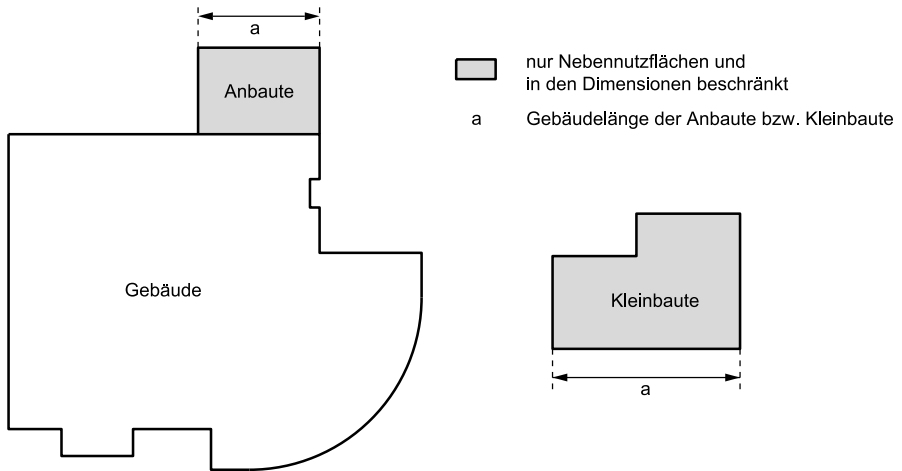
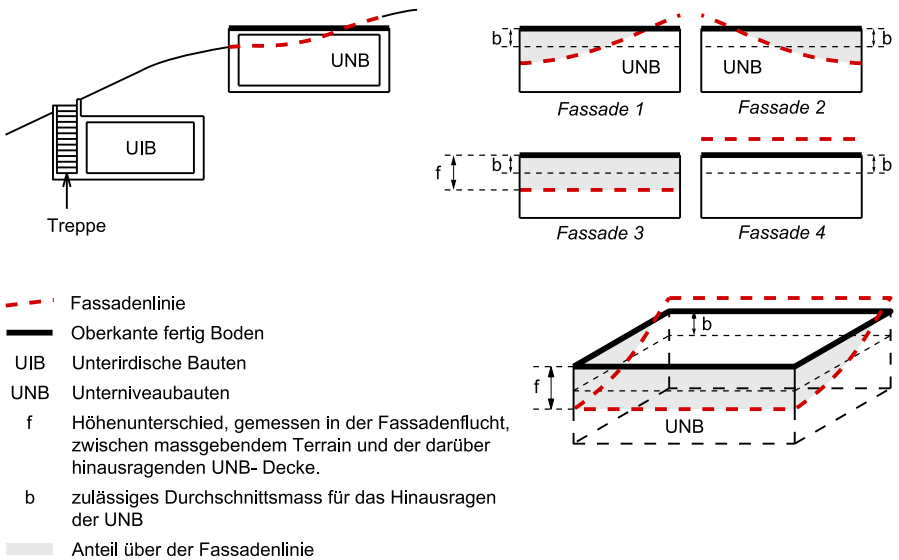


Skizzen

Zu Ziffer 2: GEBÄUDE

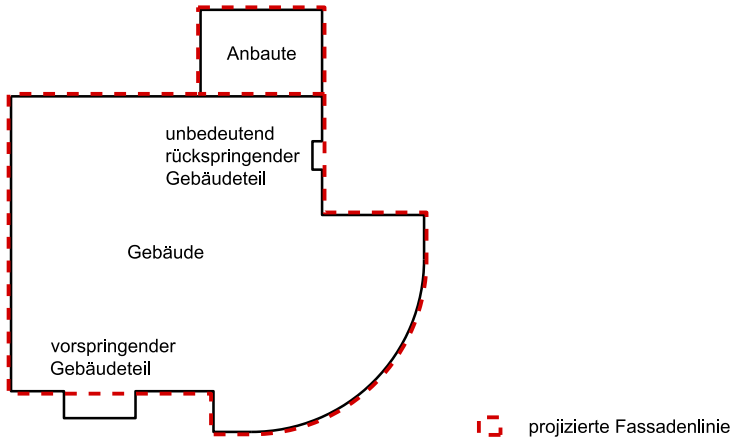


Figur 2.1 - 2.3 Gebäude, Kleinbauten und Anbauten



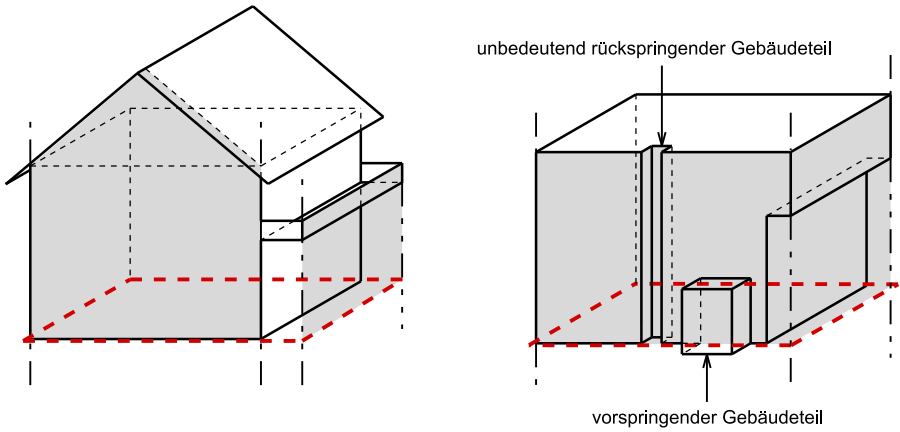
Figur 2.4 und 2.5 Unterirdische Bauten, Unterniveaubauten

Zu Ziffer 3: GEBÄUDETEILE

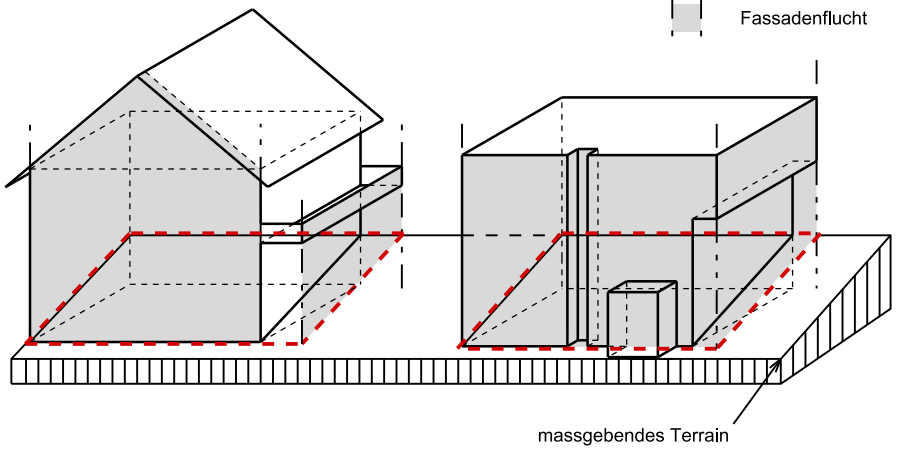


Figur 3.3 Projizierte Fassadenlinie

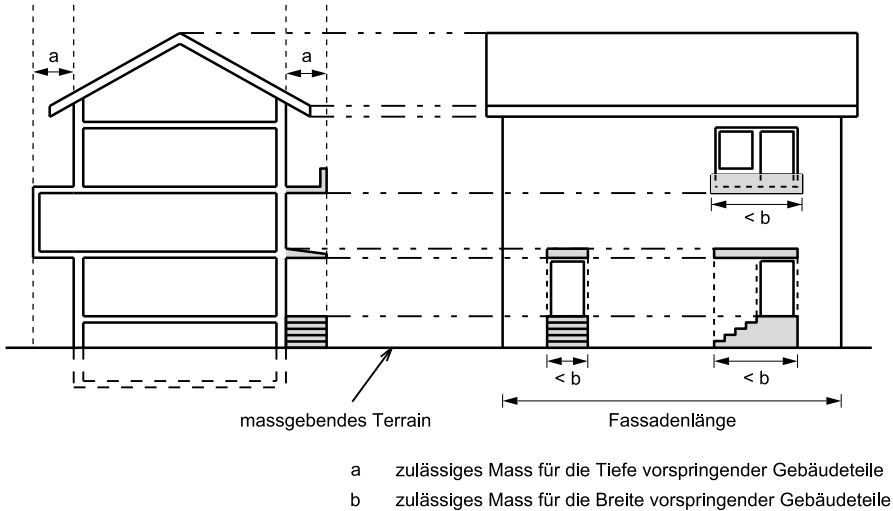
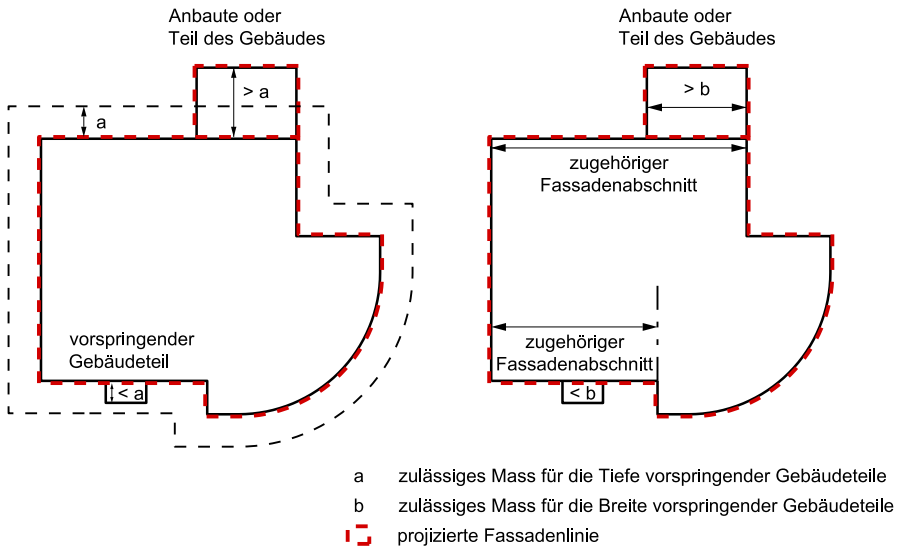
Ebenes Gelände: (Fassadenlinie = projizierte Fassadenlinie)



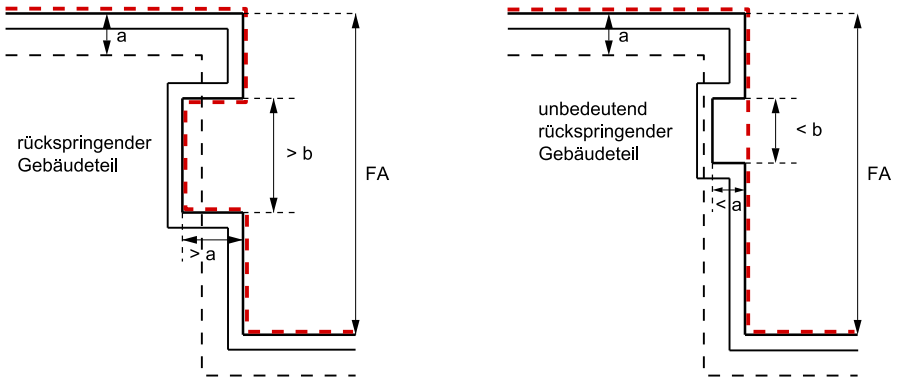
Geneigtes Gelände: (Fassadenlinie \neq projizierte Fassadenlinie)





Figur 3.1 bis 3.3 Fassadenflucht und Fassadenlinie



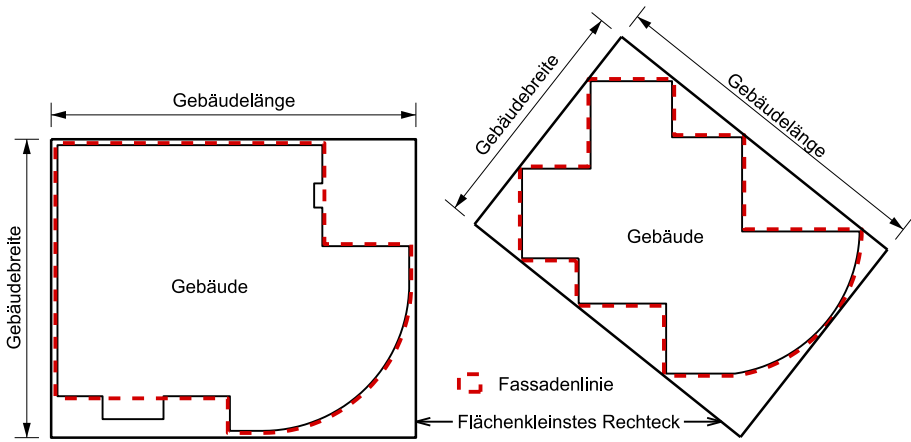
Figur 3.4 Vorspringende Gebäudeteile (Schnitt und Seitenansicht)



- a zulässiges Mass für die Tiefe von unbedeutend rückspringenden Gebäudeteilen
- b zulässiges Mass für die Breite von unbedeutend rückspringenden Gebäudeteilen
- FA zugehöriger Fassadenabschnitt
-  Fassade
-  Fassadenlinie

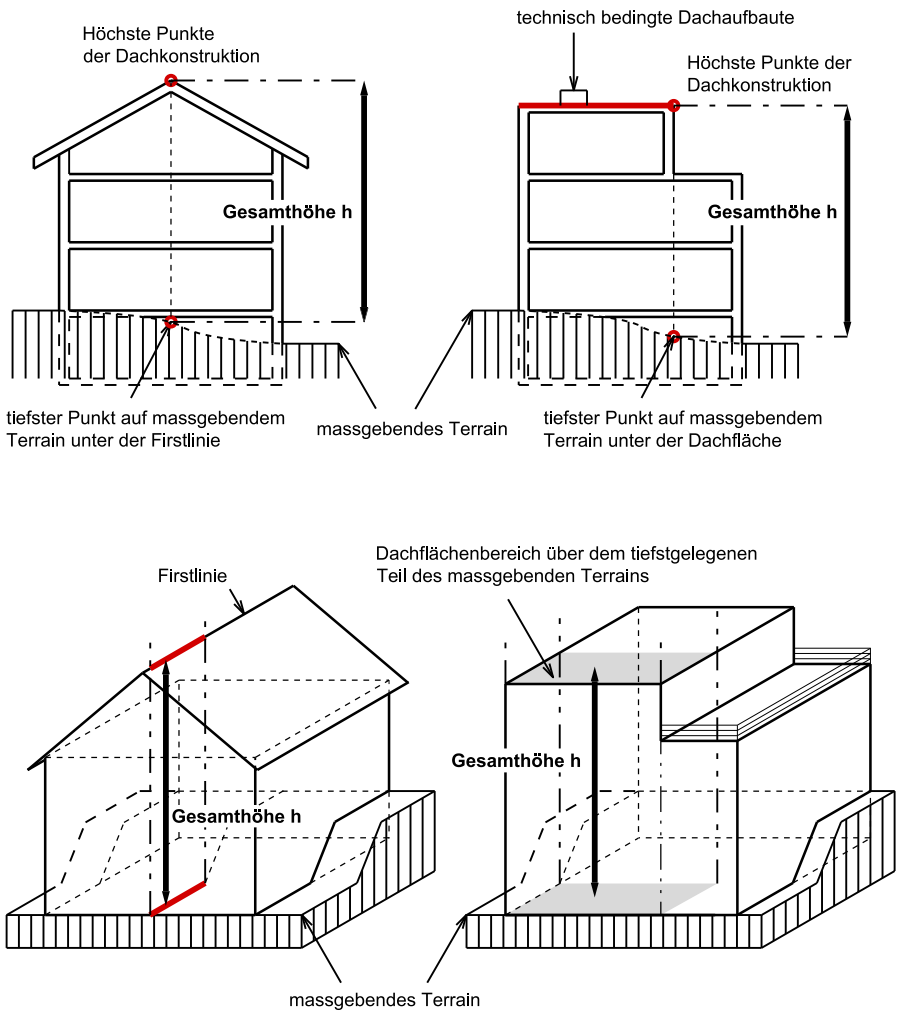
Figur 3.5 Rückspringende und unbedeutend rückspringende Gebäudeteile

Zu Ziffer 4: LÄNGENBEGRIFFE, LÄNGENMASSE

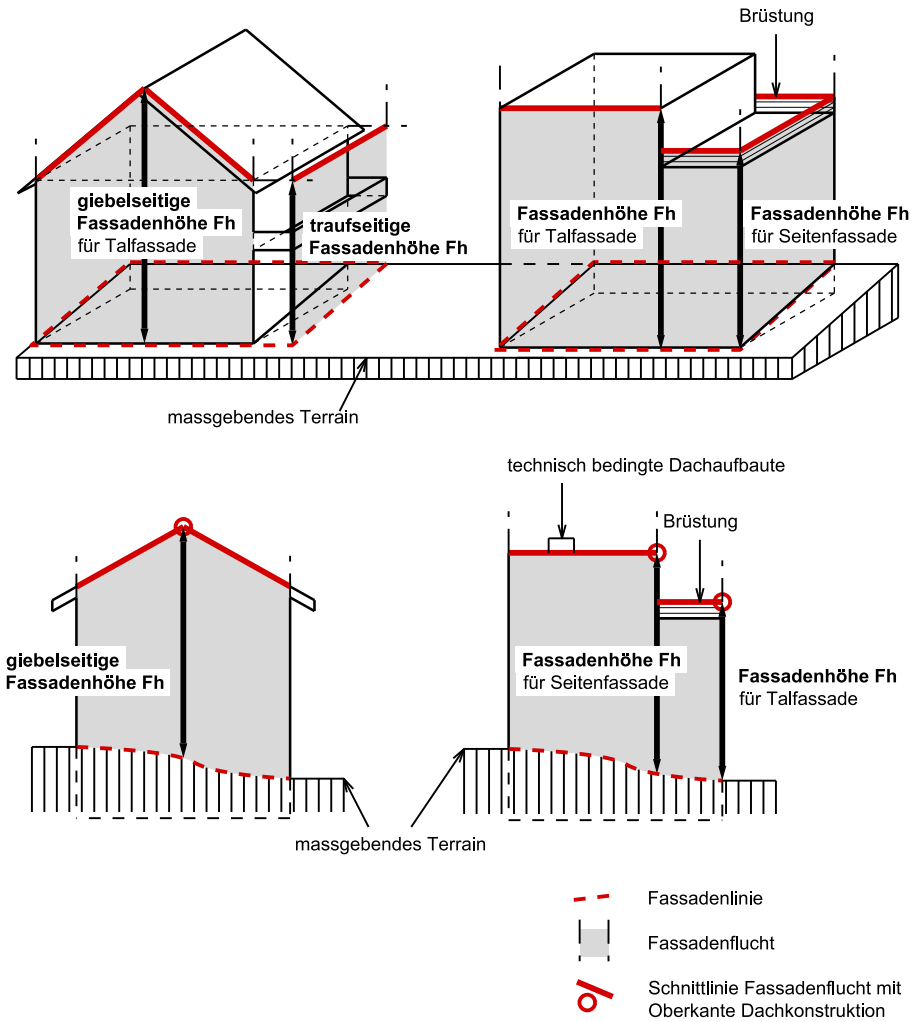


Figur 4.1 und 4.2 Gebäuelänge, Gebäudebreite

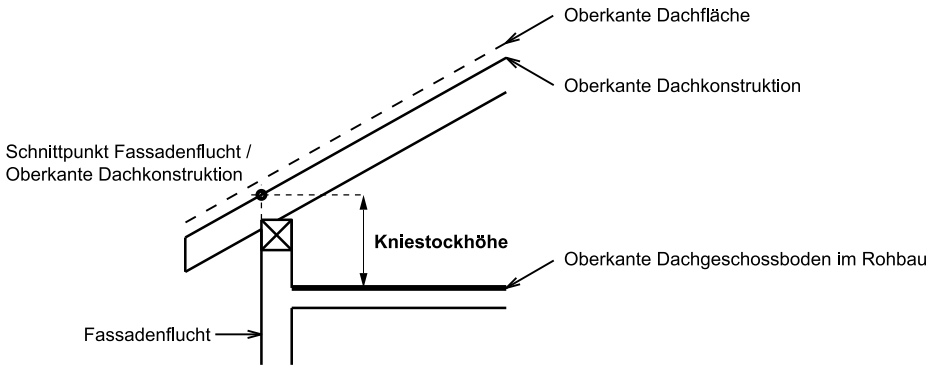
Zu Ziffer 5: HÖHENBEGRIFFE, HÖHENMASS



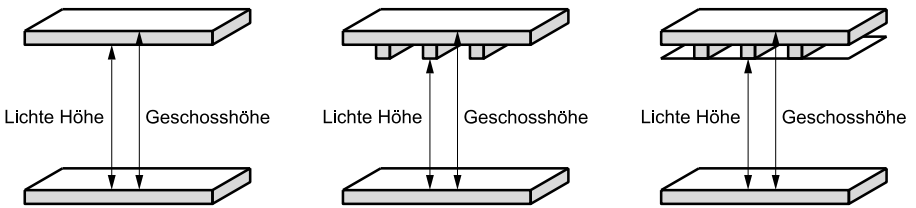
Figur 5.1 Gesamthöhe



Figur 5.2 Fassadenhöhe

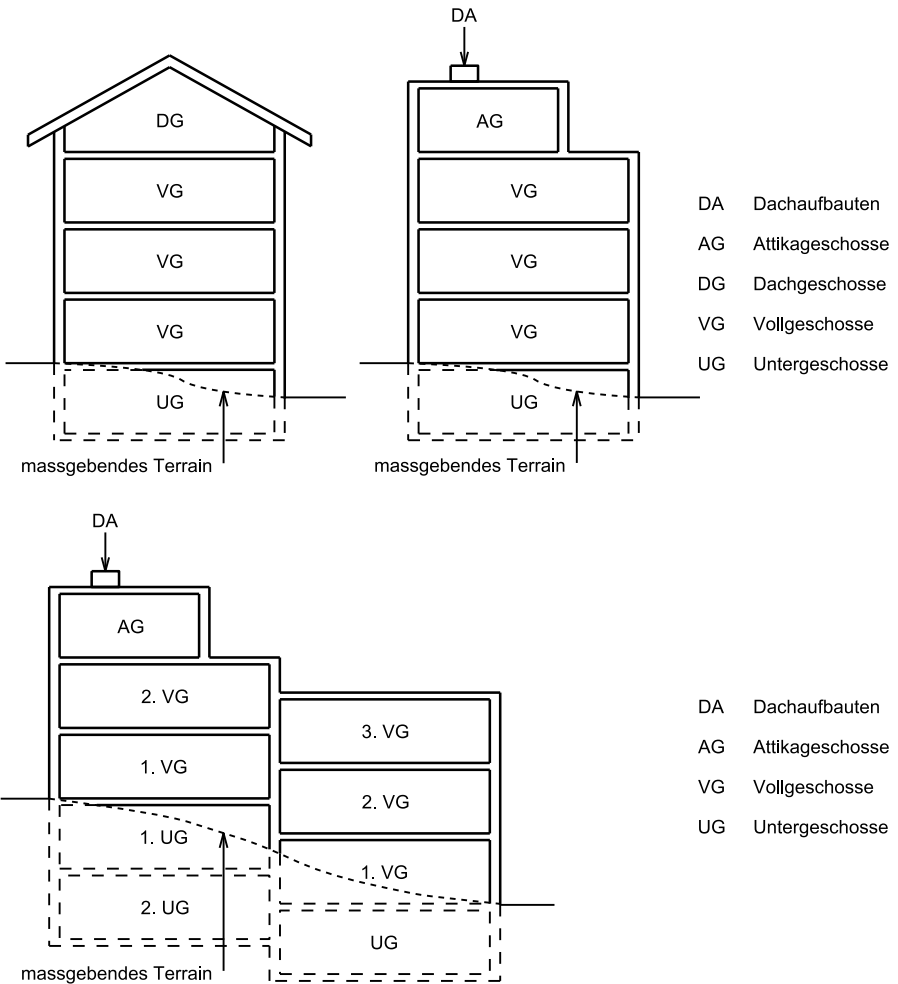


Figur 5.3 Kniestockhöhe



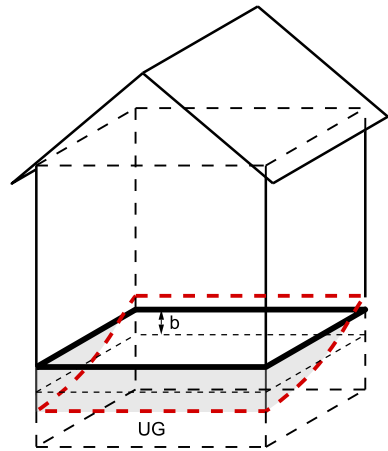
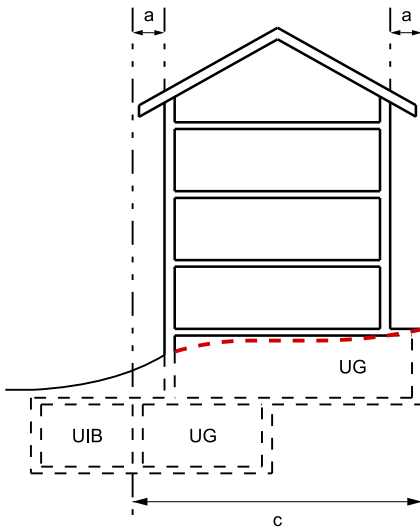
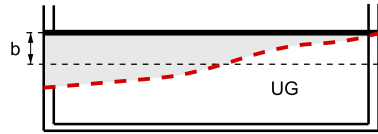
Figur 5.4 Lichte Höhe

Zu Ziffer 6: GESCHOSSE

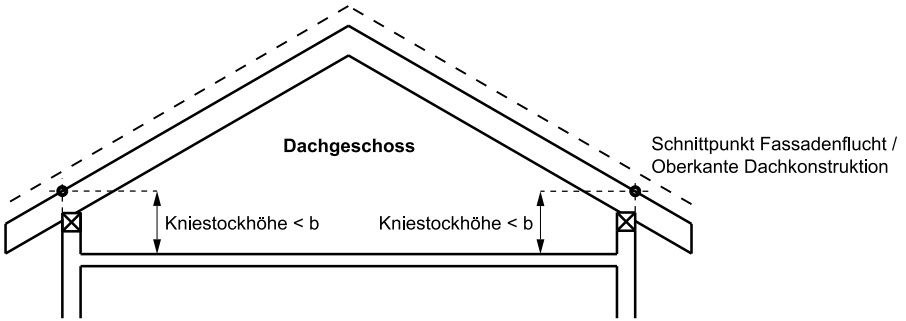


Figur 6.1 Geschosse und Geschosszahl

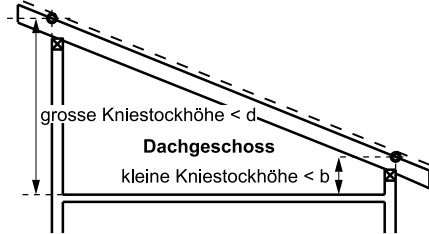
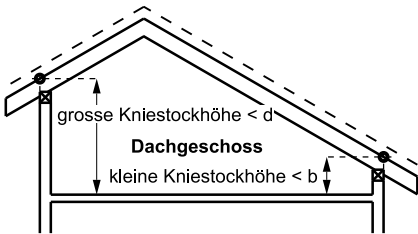
- - - Fassadenlinie
- a zulässiges Mass für vorspringende Gebäudeteile
- b zulässiges Durchschnitmsmass für das Hinausragen des UG
- c zulässiges Mass für Untergeschosse
- Anteil des Geschosses über der Fassadenlinie
- UG Untergeschoss
- UIB Unterirdische Baute



Figur 6.2 Untergeschosse

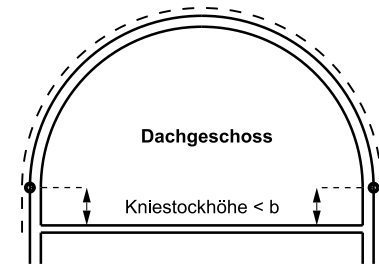
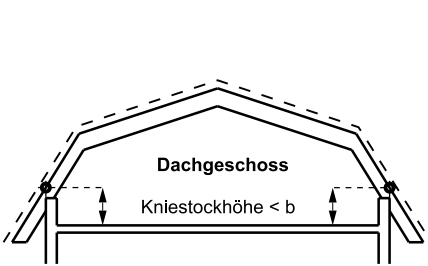


b zulässiges Mass für die Kniestockhöhen von Dachgeschossen



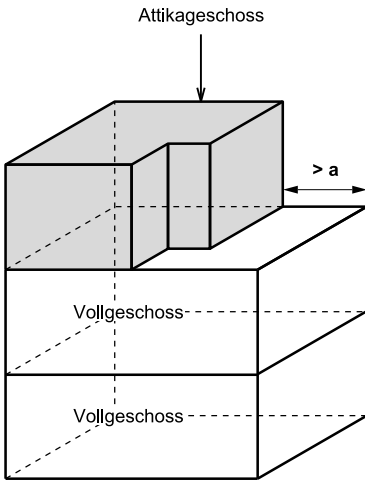
b zulässiges Mass für die kleine Kniestockhöhe von Dachgeschossen

d zulässiges Mass für die grosse Kniestockhöhe von Dachgeschossen

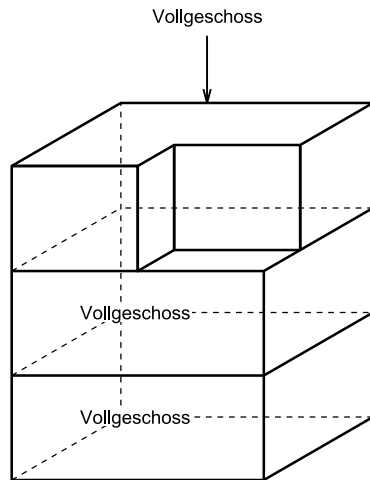
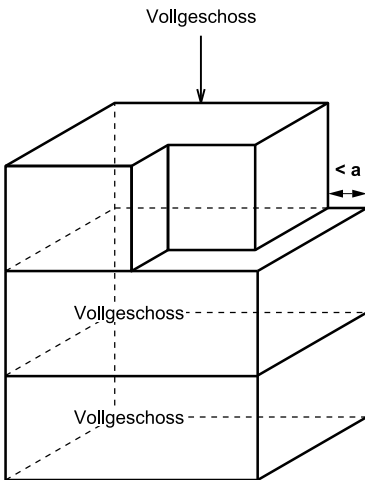


b zulässiges Mass für die Kniestockhöhen von Dachgeschossen

Figur 6.3 Dachgeschosse

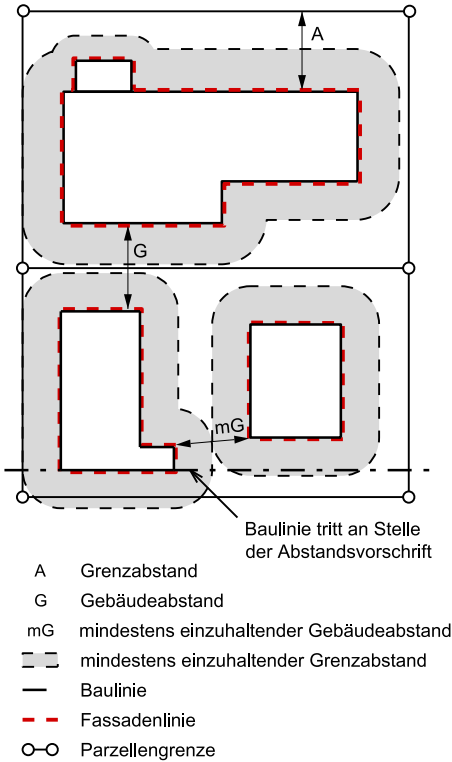


a Minimales Mass für die Zurückversetzung
des Attikageschosses gegenüber
der Fassade des darunterliegenden Vollgeschosses

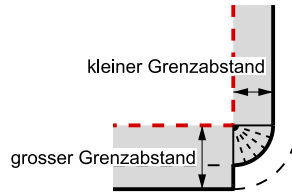


Figur 6.4 Attikageschosse

Zu Ziffer 7: ABSTÄNDE UND ABSTANDSBEREICHE

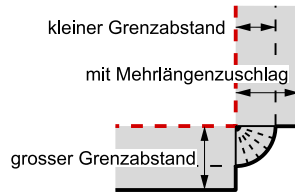


Kleiner und grosser Grenzabstand



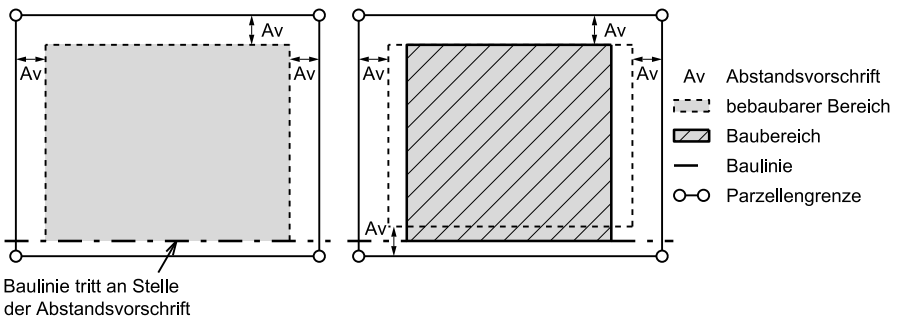
- mindestens einzuhaltender Grenzabstand
- Fassadenlinie

Grosser Grenzabstand und Mehrlängenzuschlag



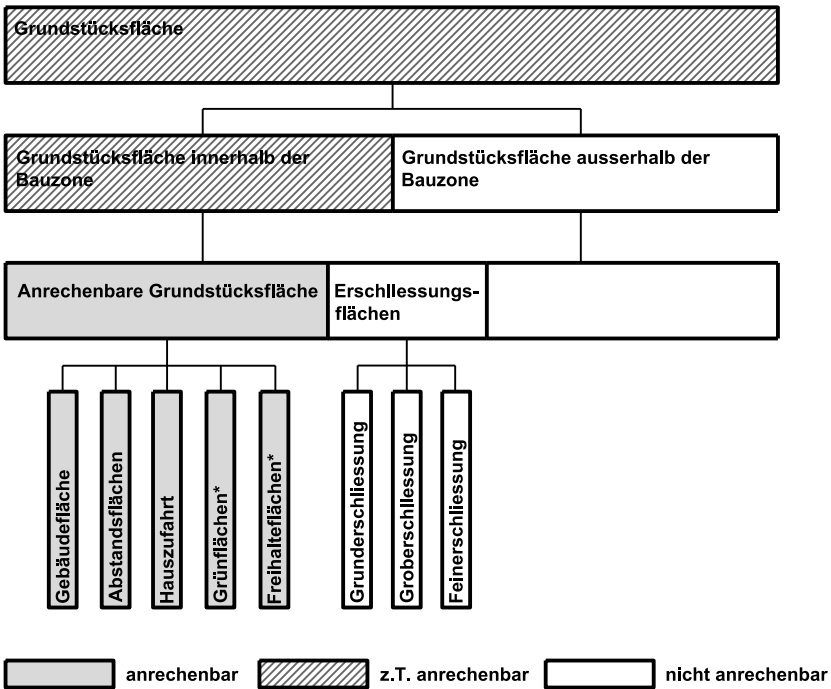
- mindestens einzuhaltender Grenzabstand
- Fassadenlinie

Figur 7.1 - 7.3 Abstände und Abstandsbereiche



Figur 7.4 bebaubarer Bereich und Baubereich

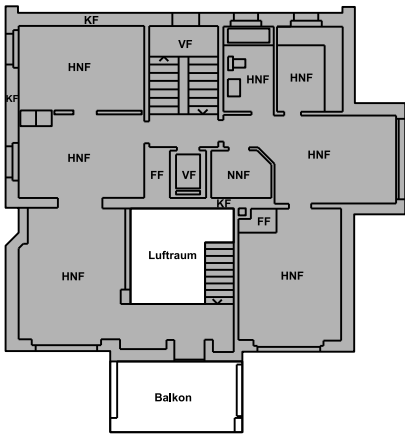
Zu Ziffer 8: NUTZUNGSZIFFERN



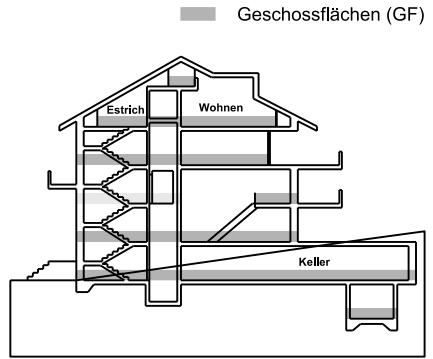
* Freihalteflächen und Grünflächen, soweit sie Bestandteil der Bauzonen und mit einer entsprechenden Nutzungsziffer belegt sind.

Figur 8.1 Anrechenbare Grundstücksfläche

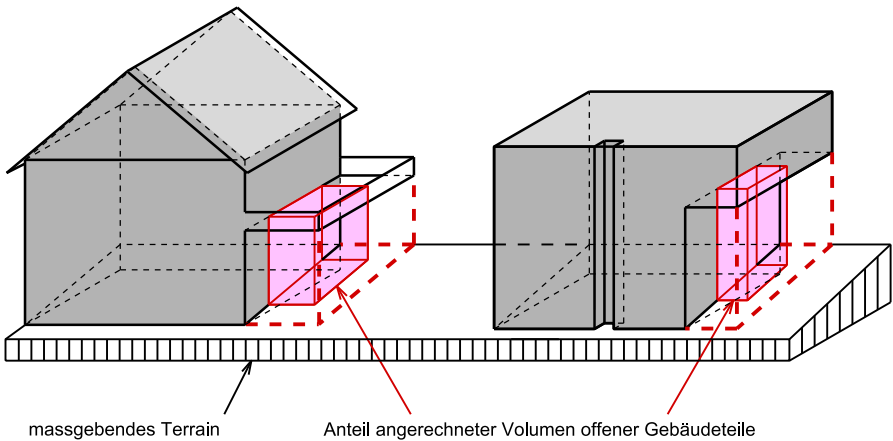
Grundriss 1. Obergeschoss:



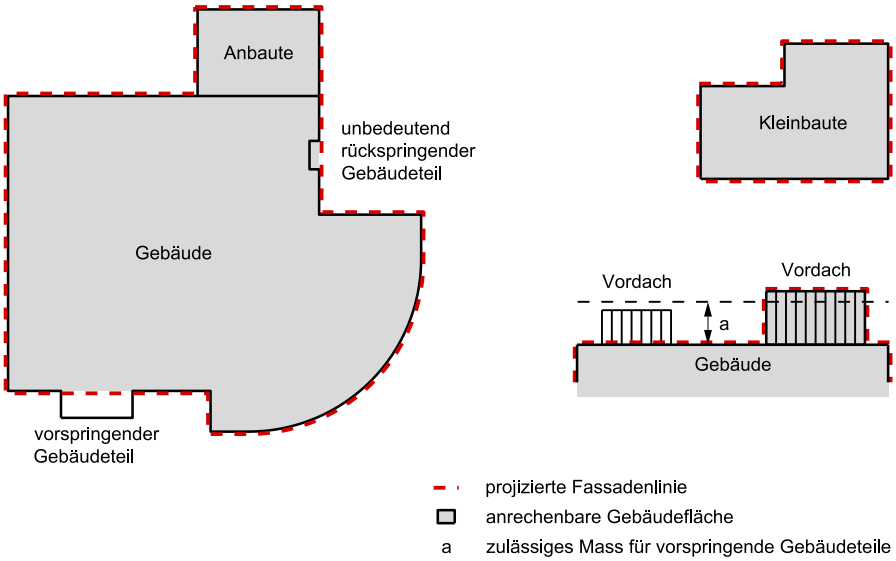
Schnitt:



Figur 8.2 Geschossflächenziffer



Figur 8.3 Baumassenziffer



Figur 8.4 Anrechenbare Gebäudefläche