

STATISTIQUE DE PÊCHE FISCHEREISTATISTIK

—
2016



ETAT DE FRIBOURG
STAAT FREIBURG

WWW.FR.CH

**Service des forêts et de la faune SFF
Amt für Wald, Wild und Fischerei WaldA**



Direction des institutions, de l'agriculture et des forêts DIAF
Direktion der Institutionen und der Land- und Forstwirtschaft ILFD

A1 - Capture par espèces et pression de pêche - Ensemble des captures (nombre) Fangergebniiss pro Art und Fischdruck - Gesamtfangergebniiss

Année / Jahr 2016		Captures / Fänge				Alevinage / Besatz				Captures (pas d'alevinage systématique pour ces espèces) Fangergebniiss (kein systematischer Besatz für diese Arten)							Total	
Cours d'eau et lacs / Gewässer	Surface (ha) Fläche (ha)	Truite Forelle	Ombre Aesche	Brochet Hecht	Sandre Zander	Truite Forelle	Ombre Aesche	Brochet Hecht	Sandre Zander	Arc-en-ciel Regenb.	Perche Egli	Silure Wels	Carpe Karpfen	Tanche Schleie	Barbeau Barbe	Chevaine Alet	Captures Fänge	Alevinage Besatz
100 - Sarine 0	7.50	271	16	1	1	7'389	0	0	0	10	56	0	0	0	0	7	362	7'389
101 - Sarine 1	19.91	183	18	5	15	10'606	0	0	0	28	97	0	11	0	0	5	362	10'606
102 - Sarine 2	27.52	0	0	0	0	0	0	0	0	0	0	0	0	0	0	0	0	0
103 - Sarine 3	27.57	1'317	11	59	23	0	0	0	0	22	32	0	0	0	1	34	1'499	0
104 - Sarine 4	42.51	859	10	2	0	20'605	0	0	0	150	14	0	0	0	3	7	1'045	20'605
105 - Sarine 5		84	0	0	0	0	0	0	0	0	0	0	0	0	0	0	84	0
110 - Sense	61.60	399	1	0	0	17'411	0	0	0	8	0	0	0	0	22	8	438	17'411
111 - Warme Sense	3.78	344	0	1	0	5'937	0	0	0	10	0	0	0	0	0	10	365	5'937
112 - Kalte Sense	4.06	69	2	0	0	2'000	0	0	0	0	1	0	0	0	0	4	76	2'000
120 - Glâne inférieure	23.15	569	0	1	0	7'673	0	0	0	25	0	0	1	0	0	3	599	7'673
121 - Glâne supérieure	11.04	1'031	0	0	0	1'405	0	0	0	0	0	0	1	0	0	30	1'062	1'405
124 - Glâne y	0.89	66	0	0	0	717	0	0	0	0	0	0	3	0	0	0	69	717
125 - Neirigue	6.25	380	0	0	0	10'324	0	0	0	9	0	0	0	0	0	1	390	10'324
130 - Aergera	13.41	522	0	0	0	18'219	0	0	0	0	0	0	0	0	0	0	522	18'219
150 - Broye inférieure	14.90	136	0	3	6	12'913	0	0	0	0	129	0	0	0	5	16	295	12'913
151 - Broye moyenne	16.06	257	0	1	40	9'978	0	0	0	5	0	0	0	0	0	1	304	9'978
152 - Broye supérieure	5.93	369	0	0	0	12'340	0	0	0	0	17	0	0	0	1	0	387	12'340
153 - Mortivue	1.36	64	0	0	0	1'500	0	0	0	0	0	0	0	0	0	0	64	1'500
154 - Vésenand	0.48	1	0	0	0	400	0	0	0	0	0	0	0	0	0	0	1	400
155 - Cibe	0.12	0	0	0	0	203	0	0	0	0	0	0	0	0	0	0	0	203
156 - Dà	0.24	13	0	0	0	203	0	0	0	0	0	0	0	0	0	0	13	203
170 - Jogne	15.10	680	0	1	0	12'552	0	0	0	4	0	0	0	0	0	0	685	12'552
171 - Gorges de la Jogne	2.61	81	0	6	0	2'001	0	0	0	0	0	0	0	0	0	0	87	2'001
180 - Javroz	4.02	108	0	0	0	3'600	0	0	0	0	0	0	0	0	0	0	108	3'600
200 - Sionge	4.48	422	0	1	0	11'400	0	0	0	7	0	0	0	0	0	0	430	11'400
210 - Petite Glâne	7.08	354	0	0	0	691	0	0	0	4	0	0	1	0	0	0	359	691
220 - Trême	18.18	525	0	0	0	13'615	0	0	0	0	0	0	0	0	0	1	526	13'615
230 - Veveyse de Châtel	5.17	169	0	0	0	7'500	0	0	0	8	0	0	0	0	0	0	177	7'500
231 - Veveyse de Fégire	3.68	8	0	0	0	0	0	0	0	0	0	0	0	0	0	0	8	0
250 - Arbogne	6.60	216	0	0	0	6'195	0	0	0	1	0	0	0	0	0	0	217	6'195
270 - Bibera	0.96	8	0	0	0	0	0	0	0	0	0	0	0	0	0	0	8	0
271 - Chandon	1.19	77	0	0	0	3'000	0	0	0	0	0	0	0	0	0	0	77	3'000
272 - Sonnaz	1.27	121	0	0	0	7'500	0	0	0	1	9	0	0	0	0	1	132	7'500
273 - Hongrin	2.10	23	0	0	0	2'405	0	0	0	0	0	0	0	0	0	0	23	2'405
275 - Parimbot	1.18	23	0	0	0	1'539	0	0	0	0	0	0	3	0	0	0	26	1'539

A1 - Capture par espèces et pression de pêche - Ensemble des captures (nombre) Fangergebniss pro Art und Fischdruck - Gesamtfangergebnis

Année / Jahr 2016		Captures / Fänge				Alevinage / Besatz				Captures (pas d'alevinage systématique pour ces espèces) Fangergebnisse (kein systematischer Besatz für diese Arten)							Total	
Cours d'eau et lacs / Gewässer	Surface (ha) Fläche (ha)	Truite Forelle	Ombre Aesche	Brochet Hecht	Sandre Zander	Truite Forelle	Ombre Aesche	Brochet Hecht	Sandre Zander	Arc-en-ciel Regenb.	Perche Egli	Silure Wels	Carpe Karpfen	Tanche Schleie	Barbeau Barbe	Chevaine Alet	Captures Fänge	Alevinage Besatz
277 - Corjon	0.34	41	0	0	0	800	0	0	0	0	0	0	0	0	0	0	41	800
278 - Tatreil	0.68	90	0	0	0	1'200	0	0	0	0	0	0	0	0	0	0	90	1'200
280 - Biordaz	0.33	9	0	1	0	600	0	0	0	0	0	0	0	0	0	0	10	600
281 - Corbéron	0.20	3	0	0	0	800	0	0	0	0	0	0	0	0	0	0	3	800
282 - Canal de la Broye	13.45	2	0	61	15	0	0	0	0	0	883	23	33	22	0	1	1'040	0
Total	376.90	9'894	58	143	100	215'217	0	0	0	292	1'238	23	53	22	32	129	11'984	215'217
300 - Lac de la Gruyère	920.00	32	18	2'081	3'224	230	0	0	0	7	21'362	7	2	2	4	519	27'258	230
301 - Schiffenensee	420.00	18	0	400	965	0	0	0	0	16	5'596	0	3	2	3	132	7'135	0
302 - Schwarzsee	49.00	7	5	75	42	0	0	0	0	0	106	0	0	0	0	8	243	0
303 - Lac de Lessoc	20.00	1'449	22	1	4	17'204	0	0	0	11	13	0	0	0	0	0	1'500	17'204
305 - Lac de Montsalvens	74.00	102	0	0	2	24'065	0	0	0	12	1'232	0	2	0	0	43	1'393	24'065
307 - Lac de Pérolles	30.00	0	0	0	0	0	0	0	0	0	0	0	0	0	0	0	0	0
308 - Lac de Lussy	3.40	0	0	13	0	0	0	0	0	0	12	0	0	0	0	4	29	0
Total	1'516.40	1'608	45	2'570	4'237	41'499	0	0	0	46	28'321	7	7	4	7	706	37'558	41'499
Total de tous les cours d'eau et lacs Total Gewässer	1'893.30	11'502	103	2'713	4'337	256'715	0	0	0	338	29'559	30	60	26	39	835	49'542	256'715

A2 - Capture par espèces et pression de pêche - Ensemble des captures (poids) Fangergebniss pro Art und Fischdruck - Gesamtfangergebnis (Gewicht)

Année / Jahr	Poids en kilos / Gewicht in Kg												Total	
	Cours d'eau et lacs / Gewässer	Surface (ha) Fläche (ha)	Truite Forelle	Arc-en-ciel Regenb.	Ombre Aesche	Brochet Hecht	Sandre Zander	Perche Egli	Silure Wels	Carpe Karpfen	Tanche Schleie	Barbeau Barbe	Chevaine Alet	Kilos
275 - Parimbot	1.2	3	0	0	0	0	0	0	4	0	0	0	7	6.1
277 - Corjon	0.3	6	0	0	0	0	0	0	0	0	0	0	6	17.5
278 - Tatrel	0.7	13	0	0	0	0	0	0	0	0	0	0	13	19.2
280 - Biordaz	0.3	1	0	0	2	0	0	0	0	0	0	0	3	10.0
281 - Corbéron	0.2	0	0	0	0	0	0	0	0	0	0	0	0	2.2
282 - Canal de la Broye	13.4	2	0	0	122	30	88	81	43	18	0	0	384	28.5
Total	376.9	1'663	52	23	286	200	124	81	69	18	16	52	2'582	6.9
300 - Lac de la Gruyère	920.0	29	6	8	3'912	3'643	2'136	25	3	2	2	208	9'973	10.8
301 - Schiffenensee	420.0	16	14	0	968	2'741	560	0	4	2	2	53	4'359	10.4
302 - Schwarzsee	49.0	1	0	2	150	84	11	0	0	0	0	3	251	5.1
303 - Lac de Lessoc	20.0	264	2	7	2	8	1	0	0	0	0	0	284	14.2
305 - Lac de Montsalvens	74.0	19	2	0	0	4	123	0	3	0	0	17	168	2.3
307 - Lac de Pérolles	30.0	0	0	0	0	0	0	0	0	0	0	0	0	0.0
308 - Lac de Lussy	3.4	0	0	0	26	0	1	0	0	0	0	2	29	8.5
Total	1'516.4	329	25	17	5'058	6'480	2'832	25	9	3	4	282	15'063	9.9
Total de tous les cours d'eau et lacs Total Gewässer	1'893.3	1'992	77	40	5'344	6'680	2'956	105	78	21	20	334	17'646	9.3

B1 - Répartition des captures

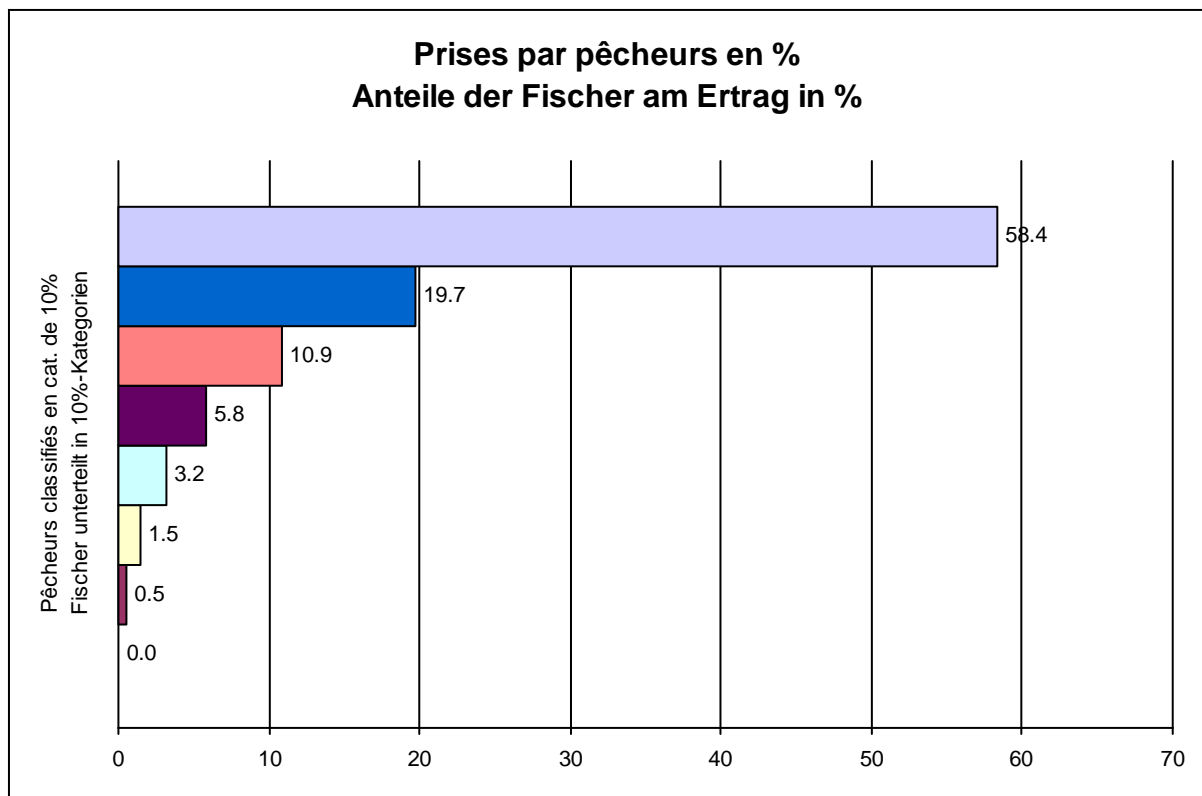
Verteilung des Fangertrages

Année / Jahr 2016

Espèces de poisson: truite, ombre, brochet, sandre

Fischarten: Forelle, Aesche, Hecht, Zander

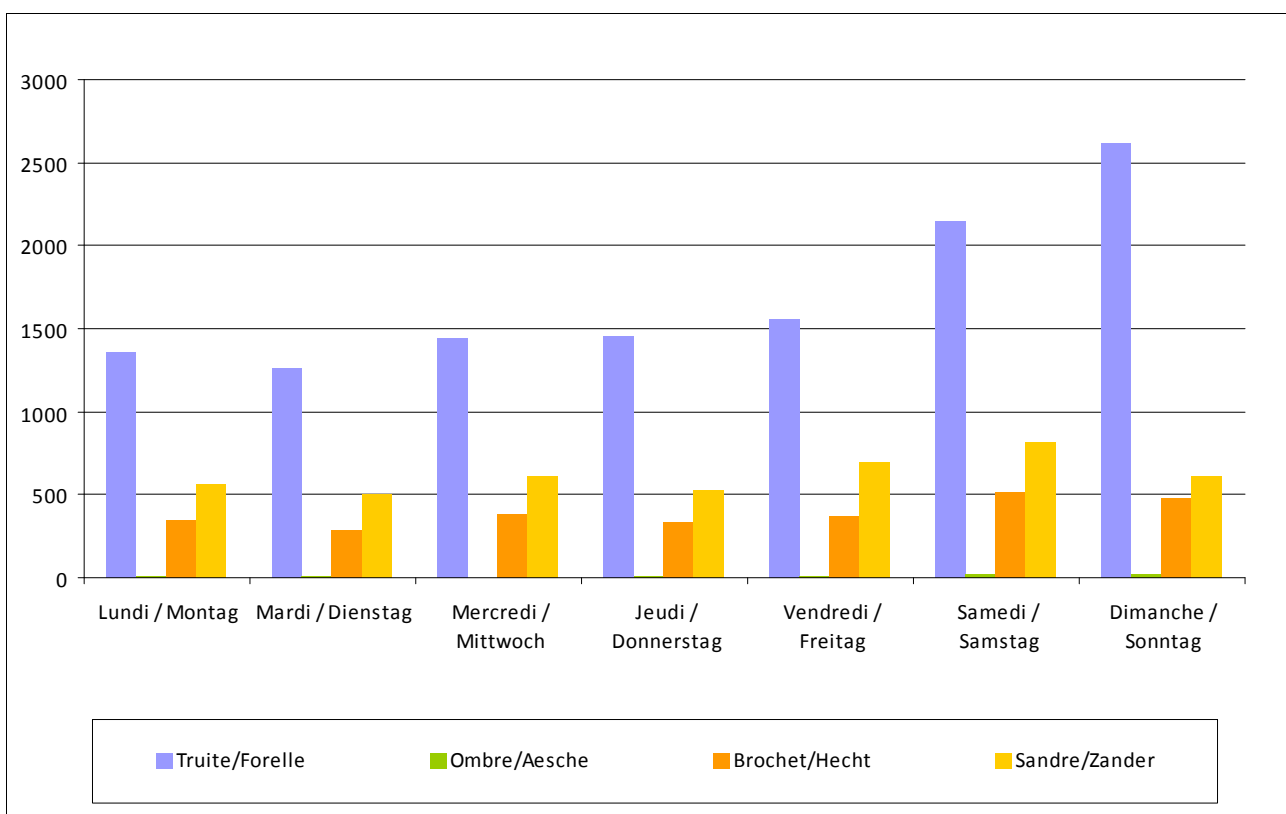
Pêcheurs / Fischer		Captures / Fänge		Captures par pêcheur	Fänge pro Fischer
%	Quantité / Anzahl	%	Quantité / Anzahl		
10	219	58.4	11'098	50.7	
10	219	19.7	3'747	17.1	
10	219	10.9	2'071	9.5	
10	219	5.8	1'111	5.1	
10	219	3.2	607	2.8	
10	219	1.5	278	1.3	
10	219	0.5	91	0.4	
10	219	0.0	0	0.0	
10	219	0.0	0	0.0	
10	219	0.0	0	0.0	
100	2'192	100.0	19'003	8.7	



B2 - Captures selon le jour de la semaine Fangergebnisse nach Wochentagen

Année / Jahr 2016

Jour / Wochentag	Truite / Forelle	Brochet / Hecht	Ombre / Aesche	Sandre / Zander	Total
Lundi / Montag	1'359	347	10	569	2285
Mardi / Dienstag	1'257	286	11	505	2059
Mercredi / Mittwoch	1'443	385	6	608	2442
Jeudi / Donnerstag	1'455	331	7	529	2322
Vendredi / Freitag	1'565	373	17	694	2649
Samedi / Samstag	2'148	515	25	817	3505
Dimanche / Sonntag	2'618	476	27	615	3736
Total	11'845	2'713	103	4'337	18'998

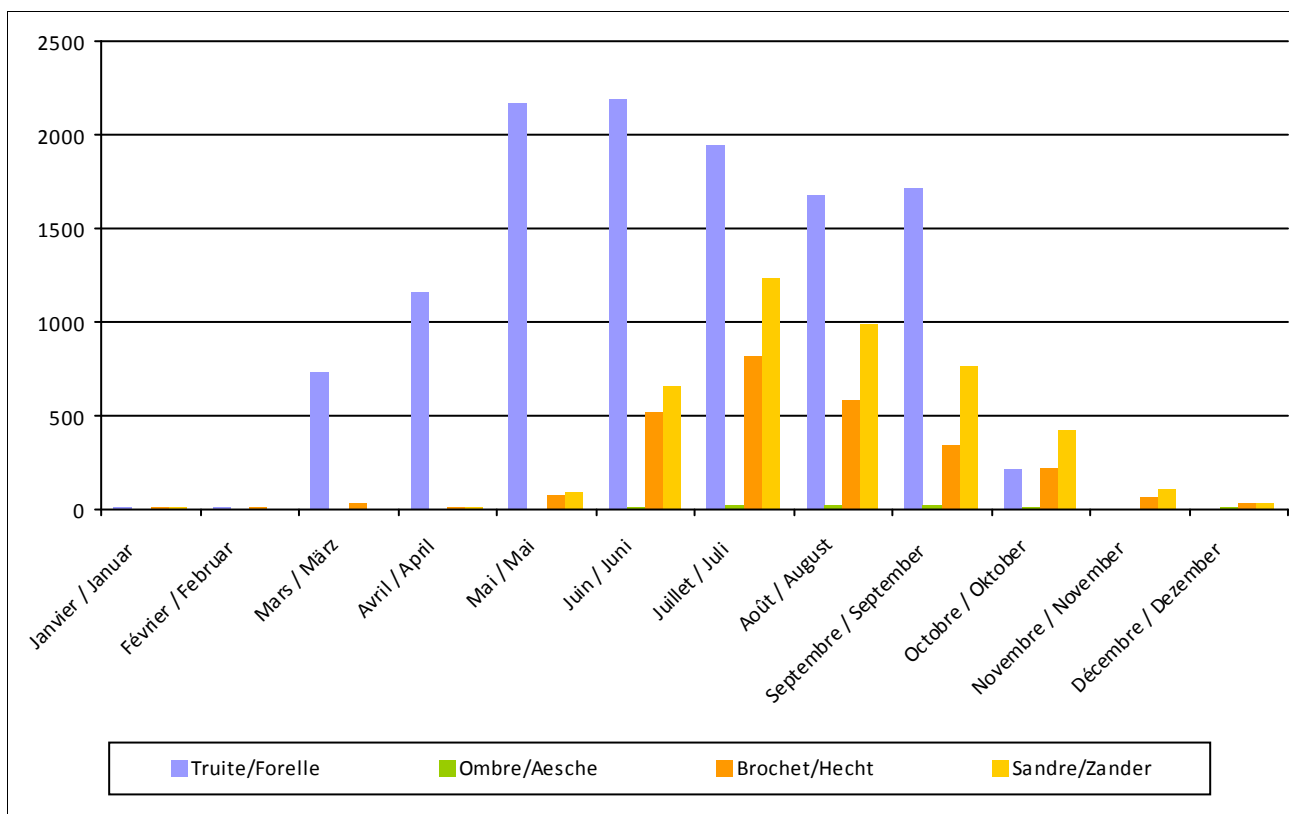


B3 - Captures selon le mois

Fangergebnisse nach Monaten

Année / Jahr 2016

Mois / Monat	Truite / Forelle	Brochet / Hecht	Ombre / Aesche	Sandre / Zander	Total
Janvier / Januar	10	14	0	9	33
Février / Februar	15	9	1	3	28
Mars / März	731	27	0	3	761
Avril / April	1'160	7	0	6	1173
Mai / Mai	2'170	77	0	94	2341
Juin / Juni	2'196	519	15	660	3390
Juillet / Juli	1'948	816	23	1'238	4025
Août / August	1'684	588	25	994	3291
Septembre / Septemb	1'717	340	22	770	2849
Octobre / Oktober	214	220	6	423	863
Novembre / Novembe	0	66	4	109	179
Décembre / Dezember	0	30	7	28	65
Total	11'845	2'713	103	4'337	18'998



C2 - Evolution prises / repeuplement sur 10 ans par espèces - Pêche fribourgeoise

Fangentwicklung / Wiederbevölkerung während 10 Jahren pro Art - Freiburger Fischerei

Années / Jahre	Truite Forelle		Arc-en-ciel Regenbogen		Ombre Aesche		Brochet Hecht		Sandre Zander		Perche Egli		Silure Wels		Carpe Karpfen		Tanche Schleie		Barbeau Barbe		Chevaine Alet	
	Kg	UA / BE	Kg	UA / BE	Kg	UA / BE	Kg	UA / BE	Kg	UA / BE	Kg	UA / BE	Kg	UA / BE	Kg	UA / BE	Kg	UA / BE	Kg	UA / BE	Kg	UA / BE
2006	3'067	132'105	4	0	50	1'950	6'375	0	9'644	3'500	2'987	0	7	0	38	0	38	0	10	0	134	0
2007	3'171	264'558	10	0	37	0	7'289	0	5'799	0	4'012	0	18	0	16	0	26	0	13	0	81	0
2008	2'096	199'260	22	0	28	3'300	5'021	11'000	3'133	0	2'491	0	35	0	16	0	25	225	9	0	135	0
2009	2'727	223'843	48	0	47	0	4'720	0	12'125	0	4'373	0	39	0	18	0	29	250	8	0	83	0
2010	2'134	218'131	48	0	41	0	4'996	0	8'083	0	3'730	0	28	0	18	0	18	0	11	0	62	0
2011	2'052	201'049	36	0	35	0	5'633	0	7'870	0	4'106	0	42	0	52	0	15	0	5	0	64	0
2012	1'896	215'606	39	0	40	0	5'570	0	7'483	0	2'509	0	53	0	21	0	34	0	7	0	74	0
2013	2'149	248'855	47	0	38	0	4'573	0	7'989	15'000	2'802	0	18	0	53	0	19	0	0	0	88	0
2014	2'467	239'312	39	0	41	0	4'738	0	7'722	0	2'410	0	28	0	17	0	9	0	0	0	86	0
2015	1'995	252'713	38	0	36	0	5'012	0	6'699	0	3'053	0	39	0	38	0	20	0	7	0	80	0
2016	1'992	256'715	77	0	40	0	5'344	0	6'680	0	2'956	0	105	0	78	0	21	0	20	0	334	0
Moyenne sur 10 ans Durchschnitt für 10 Jahre	2'341	222'922	37	0	39	477	5'388	1'000	7'566	1'682	3'221	0	37	0	33	0	23	43	8	0	111	0

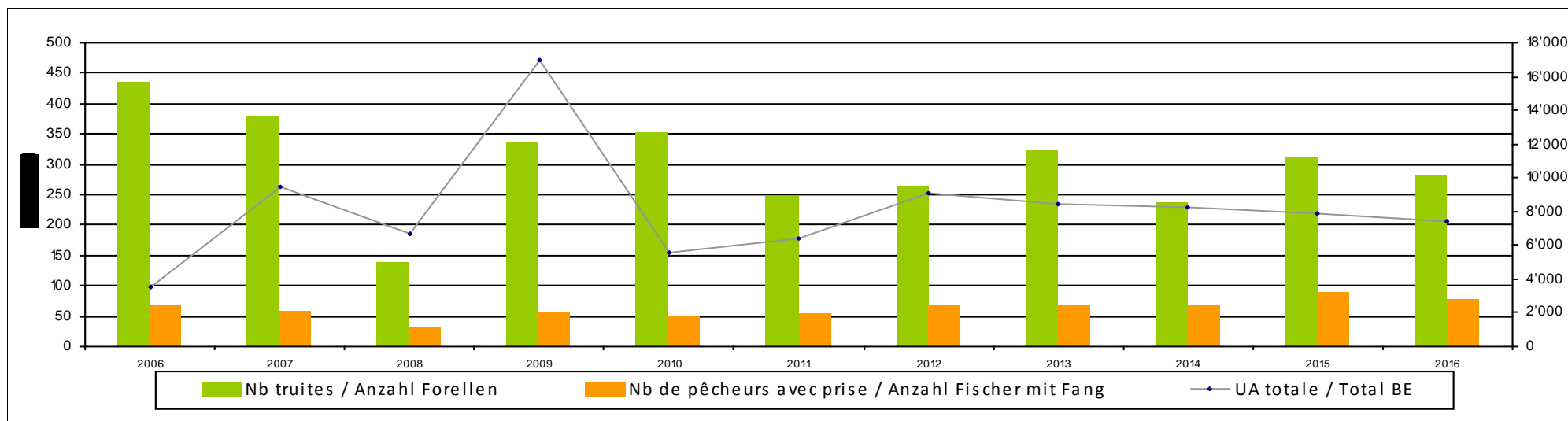
100 Sarine 0

Informationen Wasserlauf - Fischerei

Länge (m) :

Fläche (ha) : 7.5

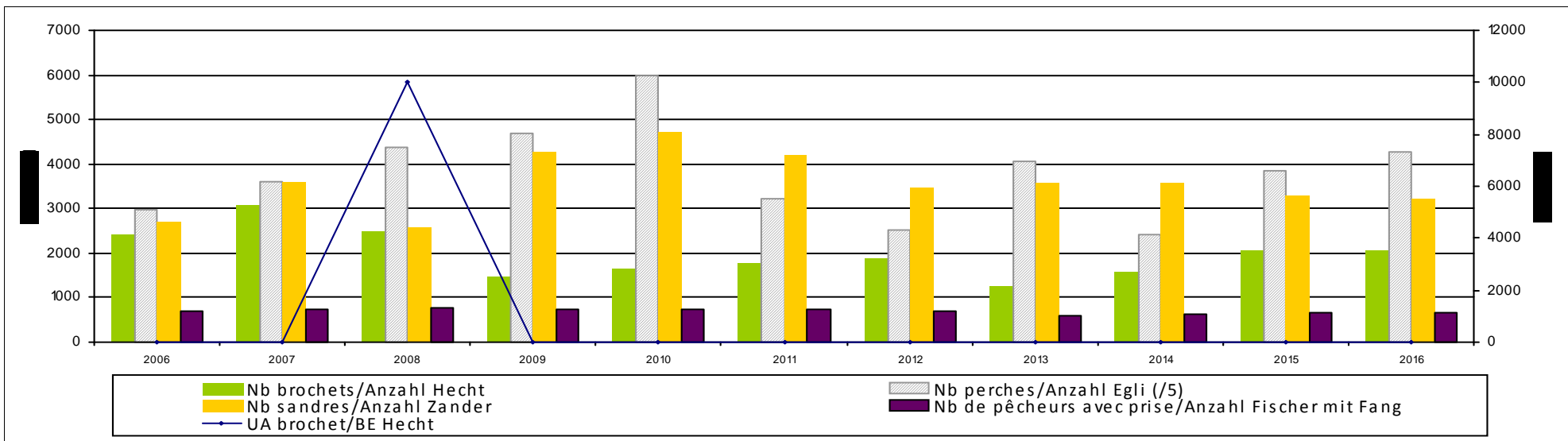
Jahr	Forelle								Nr des Auszuchtbaes	BE des AB	Total BE	Andere gefischte Arten					Totale Fänge	Anz. Fischer mit Fang
	BE direkt Besatz	Brü	Vor	Som	Jun	Mas	Eie.	Ver				Forelle	Aesche	Hecht	Egli	Anderes		
2006	1'000			x					40204	2'541	3'541	436	6	3	99	1	545	69
2007	5'601			x					40204 40409 80208	3'876	9'477	380	9	1	32	2	424	58
2008	3'000			x					40204 80208	3'683	6'683	140	8	0	61	1	210	32
2009	3'730			x					40204 40409 80208	13'257	16'987	338	2	3	14	1	358	56
2010	4'000			x					40204	1'607	5'607	354	9	3	115	4	485	51
2011	2'590			x					40204	3'811	6'401	248	8	1	113	1	371	53
2012	2'586			x					40204 40409	6'552	9'138	264	20	6	35	2	327	66
2013	4'000			x					40204 40409	4'433	8'433	325	8	1	33	11	378	69
2014	2'000			x					40204 40409	6'300	8'300	237	11	2	26	0	276	69
2015	4'000			x					40204	3'872	7'872	311	8	11	110	93	533	89
2016	3'000			x					40204 40409	4'389	7'389	281	16	1	56	8	362	77
Mittel	3'228									4'938	8'166	301	10	3	63	11	388	63



300 Lac de la Gruyère

Surface (ha) : 920

Année	Brochet			Perche	Truite		Sandre		Ombre	Autres	Total	Pression
	Repeuplement	Captures	Kg/ha	Captures	Repeuplement (ruis. élev.)	Captures	Captures	Kg/ha	Captures	Captures	Captures	Nb pêcheurs avec prise
	2006	0	2'404	5.2	14'959	262	14	2'698	3.3	0	2'870	22'945
2007	0	3'064	6.7	18'067	1'527	17	3'615	4.4	1	3'727	28'491	747
2008	10'000	2'494	5.4	21'911	1'887	17	2'573	3.2	4	2'815	29'814	782
2009	0	1'461	3.2	23'486	0	40	4'278	5.3	0	4'338	33'603	747
2010	0	1'647	3.6	29'912	0	14	4'713	5.8	0	4'764	41'050	747
2011	0	1'785	3.9	16'107	347	46	4'213	5.2	0	4'238	26'389	743
2012	0	1'889	4.1	12'680	96	29	3'462	4.3	0	3'487	21'547	690
2013	0	1'244	2.7	20'314	1'289	55	3'554	4.4	1	3'646	28'814	593
2014	0	1'583	3.4	12'075	749	43	3'585	4.4	1	3'642	20'929	617
2015	0	2'062	4.5	19'175	336	63	3'280	4.0	8	3'496	28'084	681
2016	0	2'081	4.5	21'362	166	39	3'224	4.0	18	16'059	42'783	663
Moyen.	909	1'974	4.3	19'095	605	34	3'563	4.4	3	4'826	29'495	701

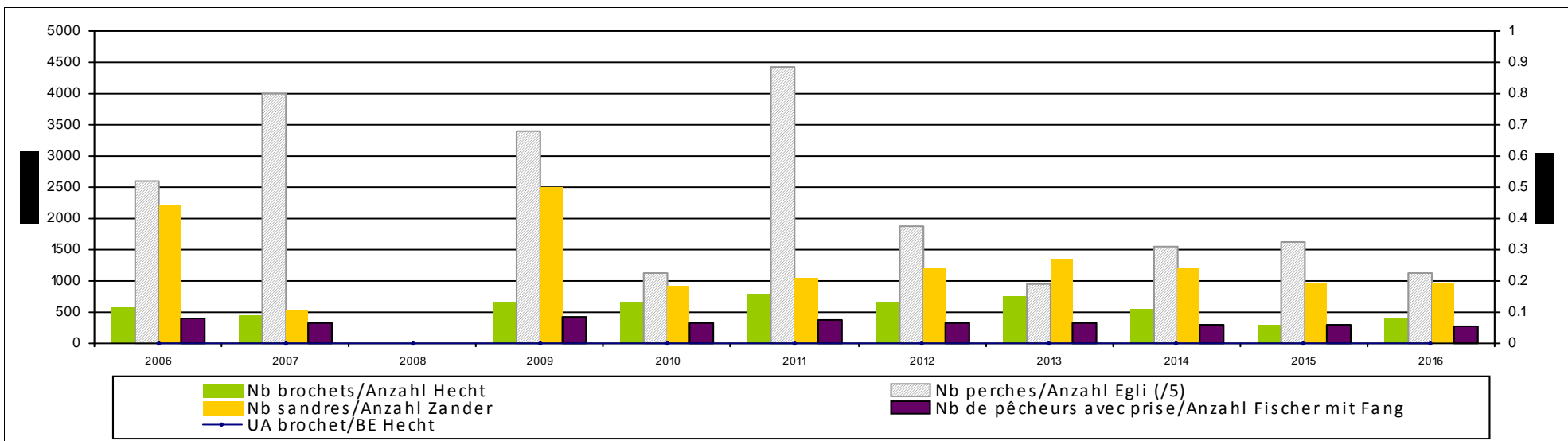


301 Schiffenensee

Informationen See - Fischerei

Fläche (ha) : 420

Jahr	Hecht			Egli	Forelle		Zander		Aesche	Anderen	Total	Fangdruck
	Besatz	Fänge	Kg/ha	Fänge	Besatz (Auszuchtbäche)	Fänge	Fänge	Kg/ha	Fänge	Fänge	Fänge	Anz. Fischer mit Fang
2006	0	566	2.7	12'997	0	9	2'225	15.0	1	2'278	18'076	396
2007	0	455	2.2	20'001	0	19	519	3.5	1	554	21'549	322
2008	0	0	0.0	0	0	0	0	0.0	0	0	0	0
2009	0	647	3.1	16'981	0	20	2'489	16.8	0	2'506	22'643	415
2010	0	652	3.1	5'666	0	15	925	6.3	0	942	8'200	335
2011	0	808	3.8	22'157	0	18	1'045	7.1	0	1'080	25'108	383
2012	0	654	3.1	9'388	0	5	1'206	8.2	0	1'269	12'522	334
2013	0	749	3.6	4'774	0	45	1'353	9.1	0	1'386	8'307	327
2014	0	542	2.6	7'749	0	29	1'211	8.2	0	1'241	10'772	308
2015	0	298	1.4	8'145	0	12	974	6.6	3	992	10'424	291
2016	0	400	1.9	5'596	0	34	965	6.5	0	3'406	10'401	281
Mittel	0	525	2.5	10'314	0	19	1'174	7.9	0	1'423	13'455	308

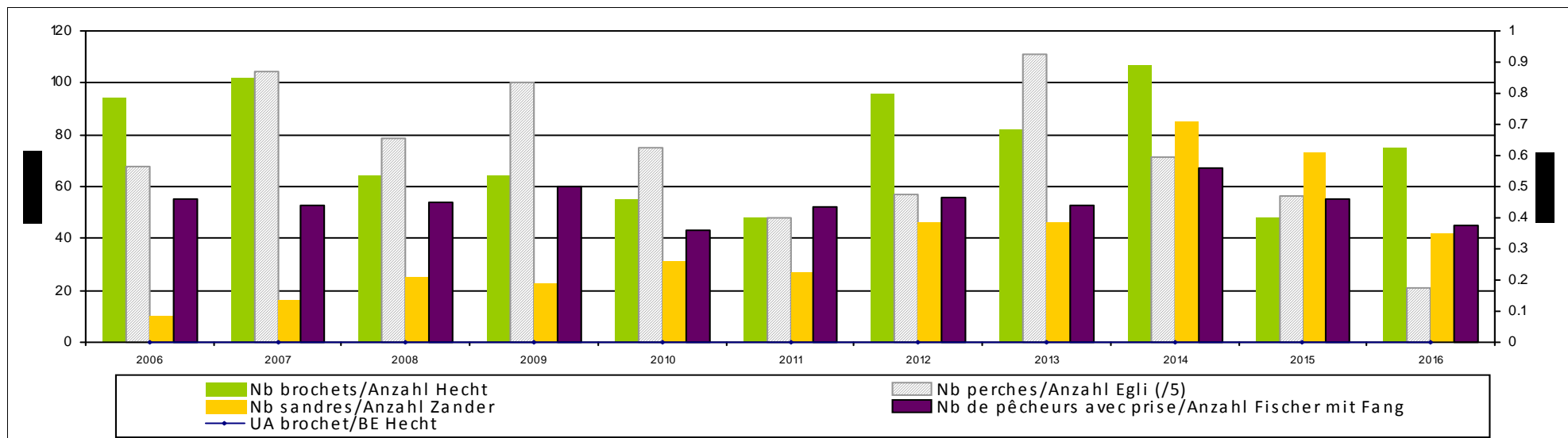


302 Schwarzsee

Informationen See - Fischerei

Fläche (ha) : 49

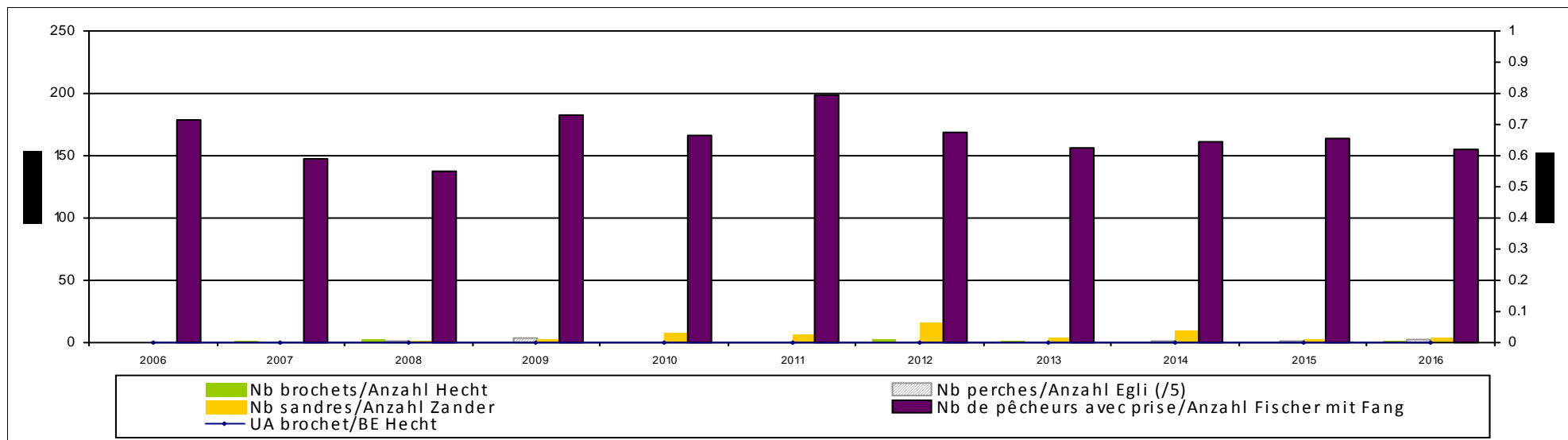
Jahr	Hecht			Egli	Forelle		Zander		Aesche	Anderen	Total	Fangdruck
	Besatz	Fänge	Kg/ha	Fänge	Besatz (Auszuchtbäche)	Fänge	Fänge	Kg/ha	Fänge	Fänge	Fänge	Anz. Fischer mit Fang
2006	0	94	3.8	338	500	9	10	0.4	0	20	471	55
2007	0	102	4.2	523	500	2	16	0.7	0	17	660	53
2008	0	64	2.6	393	500	1	25	1.0	0	29	512	54
2009	0	64	2.6	500	0	2	23	0.9	0	23	612	60
2010	0	55	2.2	374	0	3	31	1.3	1	36	500	43
2011	0	48	2.0	239	0	3	27	1.1	0	30	347	52
2012	0	96	3.9	284	0	2	46	1.9	1	52	481	56
2013	0	82	3.3	555	500	3	46	1.9	2	94	782	53
2014	0	107	4.4	357	500	36	85	3.5	1	108	694	67
2015	0	48	2.0	282	500	1	73	3.0	0	83	487	55
2016	0	75	3.1	106	0	7	42	1.7	5	98	333	45
Mittel	0	76	3.1	359	273	6	39	1.6	1	54	534	54



303 Lac de Lessoc

Surface (ha) : 20

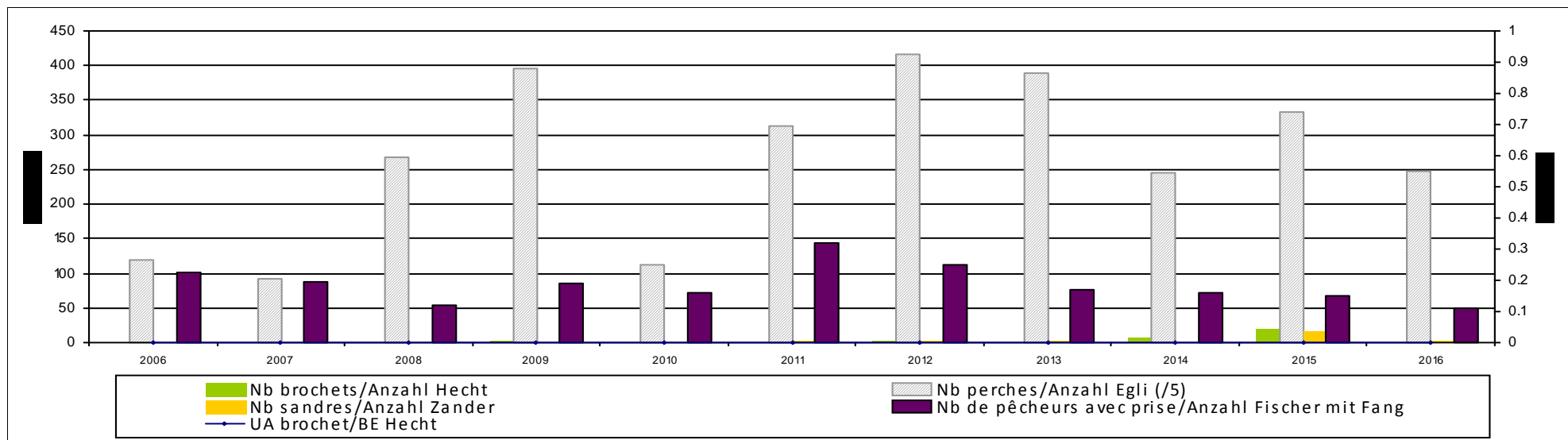
Année	Infos lacs - pêche			Perche	Truite		Sandre		Ombre	Autres	Total	Pression		
	Brochet				Captures	Repeuplement (ruis. élev.)	Captures	Kg/ha					Captures	Kg/ha
	Repeuplement	Captures	Kg/ha											
2006	0	0	0.0	0	5'766	1'990	0	0.0	80	0	2'070	179		
2007	0	1	0.1	0	2'789	1'804	0	0.0	62	0	1'867	148		
2008	0	2	0.2	6	14'473	1'250	1	0.1	40	1	1'300	138		
2009	0	0	0.0	20	12'440	1'906	2	0.2	60	2	1'990	182		
2010	0	0	0.0	1	12'871	1'370	7	0.7	37	7	1'422	166		
2011	0	0	0.0	1	12'016	1'851	6	0.6	34	6	1'898	199		
2012	0	3	0.3	0	11'776	1'411	16	1.6	30	16	1'476	169		
2013	0	1	0.1	0	14'850	1'798	4	0.4	30	4	1'837	156		
2014	0	0	0.0	6	10'537	1'309	10	1.0	38	20	1'383	161		
2015	0	0	0.0	6	9'243	1'693	2	0.2	29	125	1'855	164		
2016	0	1	0.1	13	11'804	1'460	4	0.4	22	94	1'594	155		
Moyen.	0	1	0.1	5	10'779	1'622	5	0.5	42	25	1'699	165		



305 Lac de Montsalvens

Surface (ha) : 74

Année	Brochet			Perche	Truite		Sandre		Ombre	Autres	Total	Pression
	Repeuplement	Captures	Kg/ha	Captures	Repeuplement (ruis. élev.)	Captures	Captures	Kg/ha	Captures	Captures	Captures	Nb pêcheurs avec prise
	2006	0	0	0.0	594	1'180	449	0	0.0	12	15	1'070
2007	0	0	0.0	466	3'679	390	0	0.0	5	4	865	88
2008	0	0	0.0	1'339	15'370	177	0	0.0	1	62	1'579	55
2009	0	2	0.1	1'980	13'950	437	0	0.0	0	23	2'442	86
2010	0	0	0.0	564	8'650	383	0	0.0	3	24	974	72
2011	0	1	0.0	1'562	11'520	822	2	0.1	0	35	2'422	145
2012	0	2	0.1	2'078	11'520	565	2	0.1	1	36	2'684	112
2013	0	1	0.0	1'950	1'000	176	3	0.1	1	64	2'195	76
2014	0	6	0.2	1'224	3'826	375	0	0.0	1	103	1'709	73
2015	0	20	0.5	1'661	15'563	220	16	0.4	0	21	1'938	67
2016	0	0	0.0	1'232	16'420	114	2	0.1	0	181	1'529	50
Moyen.	0	3	0.1	1'332	9'334	373	2	0.1	2	52	1'764	84

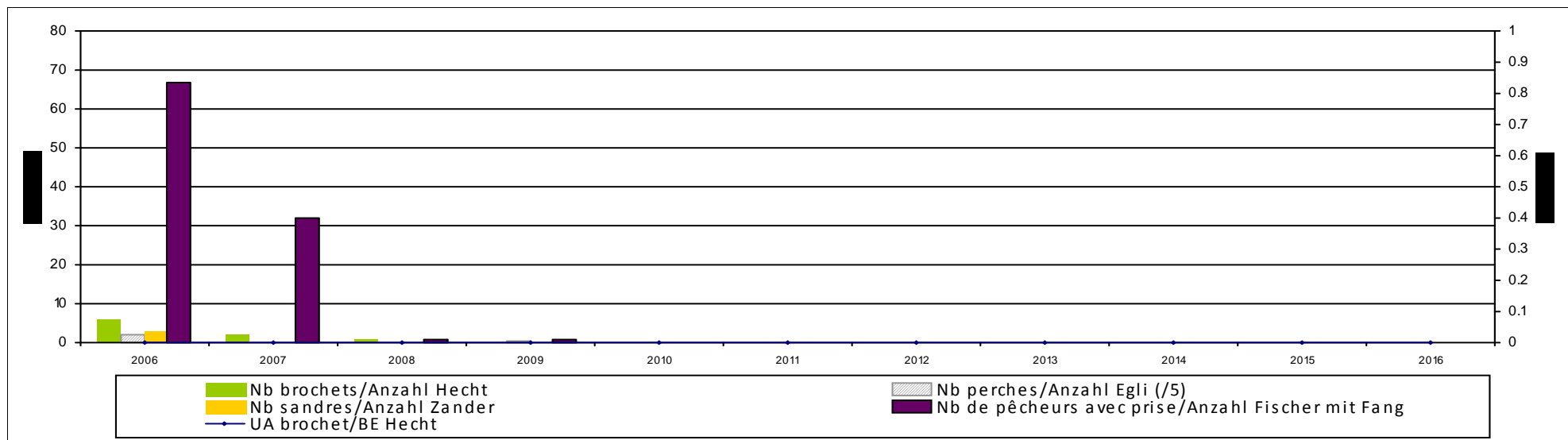


307 Lac de Pérolles

Infos lacs - pêche

Surface (ha) : 30

Année	Brochet			Perche	Truite		Sandre		Ombre	Autres	Total	Pression
	Repeuplement	Captures	Kg/ha	Captures	Repeuplement (ruis. élev.)	Captures	Captures	Kg/ha	Captures	Captures	Captures	Nb pêcheurs avec prise
2006	0	6	0.4	10	0	316	3	0.2	1	4	340	67
2007	0	2	0.1	0	0	69	0	0.0	0	0	71	32
2008	0	1	0.1	0	0	0	0	0.0	0	0	1	1
2009	0	0	0.0	2	0	0	0	0.0	0	0	2	1
2010	0	0	0.0	0	0	0	0	0.0	0	0	0	0
2011	0	0	0.0	0	0	0	0	0.0	0	0	0	0
2012	0	0	0.0	0	0	0	0	0.0	0	0	0	0
2013	0	0	0.0	0	0	0	0	0.0	0	0	0	0
2014	0	0	0.0	0	0	0	0	0.0	0	0	0	0
2015	0	0	0.0	0	0	0	0	0.0	0	0	0	0
2016	0	0	0.0	0	0	0	0	0.0	0	0	0	0
Moyen.	0	1	0.1	1	0	35	0	0.0	0	0	38	9

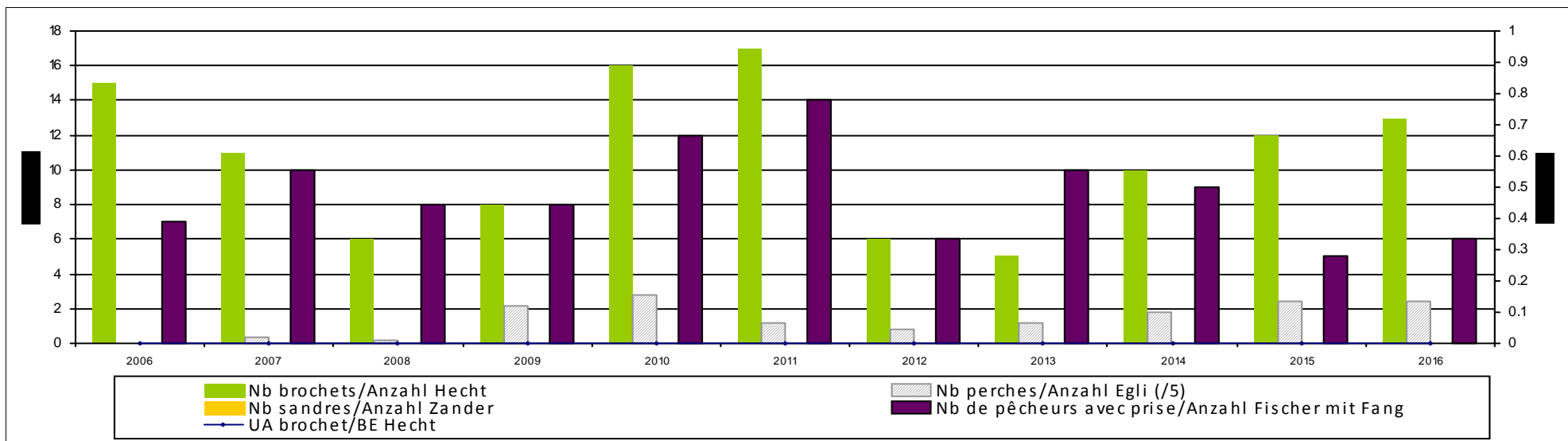


308 Lac de Lussy

Infos lacs - pêche

Surface (ha) : 3.4

Année	Brochet			Perche	Truite		Sandre		Ombre	Autres	Total	Pression
	Repeuplement	Captures	Kg/ha	Captures	Repeuplement (ruis. élev.)	Captures	Captures	Kg/ha	Captures	Captures	Captures	Nb pêcheurs avec prise
2006	0	15	8.8	0	0	0	0	0.0	0	0	15	7
2007	0	11	6.5	2	0	6	0	0.0	0	0	19	10
2008	0	6	3.5	1	0	9	0	0.0	0	2	18	8
2009	0	8	4.7	11	0	0	0	0.0	0	3	22	8
2010	0	16	9.4	14	0	0	0	0.0	0	1	31	12
2011	0	17	10.0	6	0	0	0	0.0	0	0	23	14
2012	0	6	3.5	4	0	0	0	0.0	0	0	10	6
2013	0	5	2.9	6	0	1	0	0.0	0	0	12	10
2014	0	10	5.9	9	0	0	0	0.0	0	0	19	9
2015	0	12	7.1	12	0	0	0	0.0	0	0	24	5
2016	0	13	7.6	12	0	0	0	0.0	0	4	29	6
Moyen.	0	11	6.4	7	0	1	0	0.0	0	1	20	9



101 Sarine 1

Infos cours d'eau - pêche

Longueur (m) :

Surface (ha) : 19.91

Alevinage direct

Ruisseau d'élevage

Total

Captures

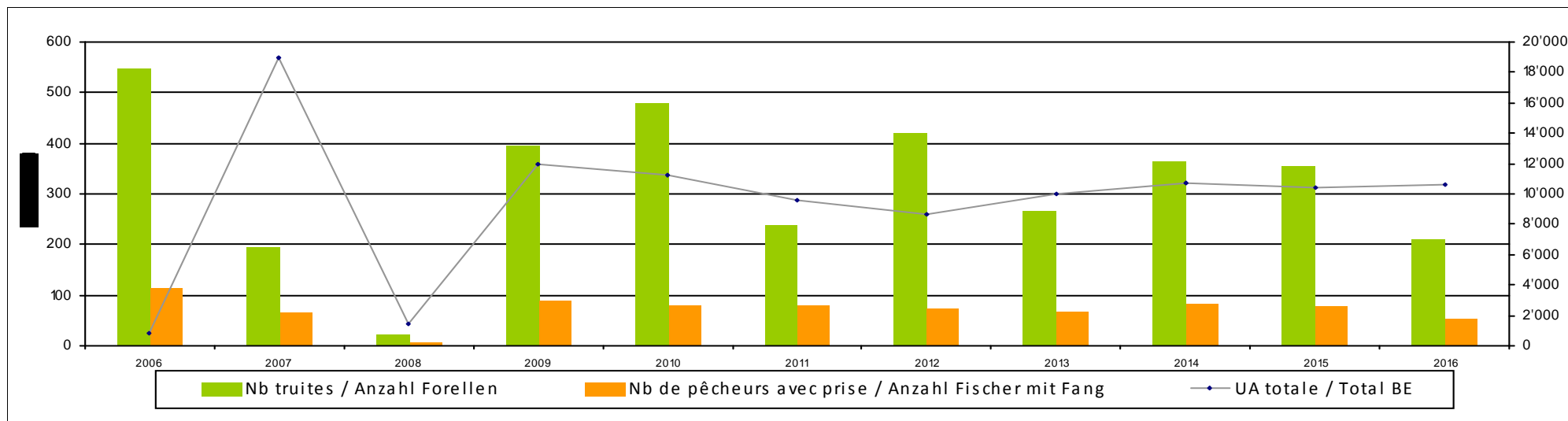
Truite

Autres espèces pêchées

Total

Pression

Année	Alevinage direct								Ruisseau d'élevage			Total	Captures					Total	Pression
	UA alev. direct	Ale	Pre	Est	Juv	Adu	Oeu	Aut	No du ruisseau d'élevage	UA des RE	UA totale		Truite	Ombre	Brochet	Perche	Autres		
2006	0								80404	805	805	548	19	15	117	12	711	113	
2007	16'911			x					40107 40205	2'067	18'978	196	3	4	14	3	220	64	
2008	0								40204 40205 80404	1'452	1'452	23	0	0	1	0	24	6	
2009	9'090			x					40205 80404	2'908	11'998	396	37	26	99	44	602	91	
2010	10'001				x				40204 40205	1'201	11'202	479	26	9	27	31	572	81	
2011	8'620			x					40205	937	9'557	239	33	22	196	17	507	81	
2012	8'620			x					40205	11	8'631	422	38	12	270	10	752	73	
2013	10'000			x					40205	10	10'010	265	22	53	13	28	381	67	
2014	10'000			x	x				40205	700	10'700	365	29	5	121	41	561	85	
2015	10'001			x	x				40205	451	10'452	357	20	1	56	1	435	77	
2016	10'001				x				40205	605	10'606	211	18	5	97	140	471	54	
Moyen.	8'477									1'013	9'490	318	22	14	92	30	476	72	



102 Sarine 2

Infos cours d'eau - pêche

Longueur (m) :

Surface (ha) : 27.52

Alevinage direct

Ruisseau d'élevage

Total

Captures

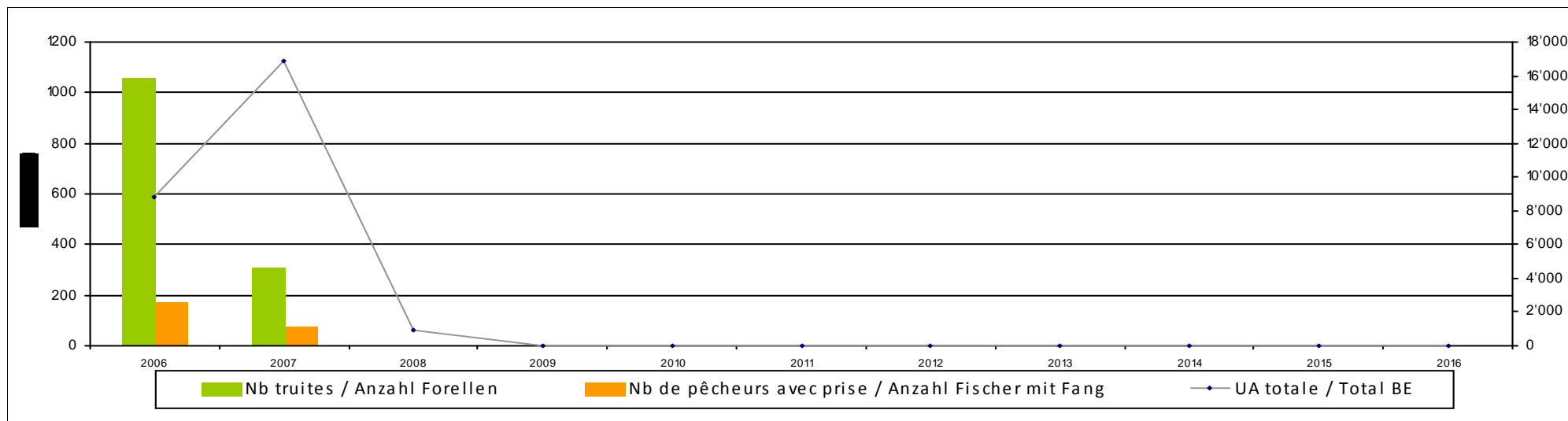
Truite

Autres espèces pêchées

Total

Pression

Année	Truite								Autres espèces pêchées					Total	Pression			
	UA alev. direct	Ale	Pre	Est	Juv	Adu	Oeu	Aut	No du ruisseau d'élevage	UA des RE	UA totale	Truite	Ombre			Brochet	Perche	Autres
2006	8'800			x					-	0	8'800	1'059	5	0	1	7	1072	172
2007	16'889			x					-	0	16'889	312	3	0	0	1	316	76
2008	0							80206		961	961	0	0	0	0	0	0	0
2009	0							-		0	0	0	0	0	0	0	0	0
2010	0							-		0	0	0	0	0	0	0	0	0
2011	0							-		0	0	0	0	0	0	0	0	0
2012	0							-		0	0	0	0	0	0	0	0	0
2013	0							-		0	0	0	0	0	0	0	0	0
2014	0							-		0	0	0	0	0	0	0	0	0
2015	0							-		0	0	0	0	0	0	0	0	0
2016	0							-		0	0	0	0	0	0	0	0	0
Moyen.	2'335									87	2'423	125	1	0	0	1	126	23



103 Sarine 3

Infos cours d'eau - pêche

Longueur (m) :

Surface (ha) : 27.57

Alevinage direct

Ruisseau d'élevage

Total

Captures

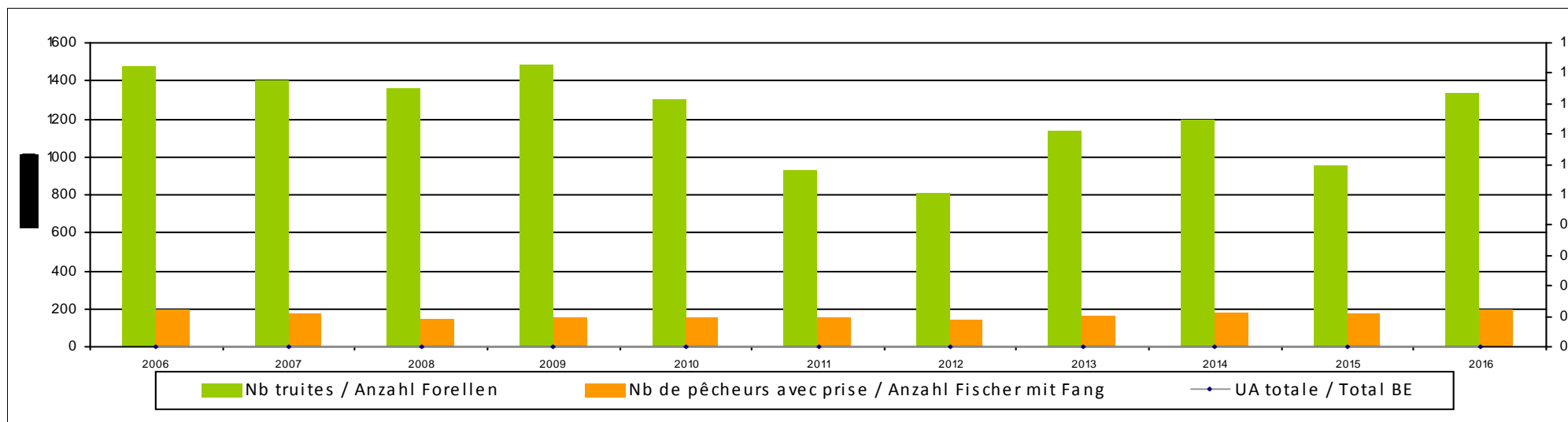
Truite

Autres espèces pêchées

Total

Pression

Année	Alevinage direct								Ruisseau d'élevage			Total	Captures					Total	Pression
	UA alev. direct	Ale	Pre	Est	Juv	Adu	Oeu	Aut	No du ruisseau d'élevage	UA des RE	UA totale		Truite	Ombre	Brochet	Perche	Autres		
2006	0								-	0	0	1'478	2	80	8	15	1583	198	
2007	0								-	0	0	1'398	6	34	47	4	1489	172	
2008	0								-	0	0	1'359	12	13	12	7	1403	148	
2009	0								-	0	0	1'481	6	6	30	5	1528	160	
2010	0								-	0	0	1'304	10	2	0	9	1325	160	
2011	0								-	0	0	936	6	3	12	12	969	155	
2012	0								-	0	0	807	9	3	1	2	822	144	
2013	0								-	0	0	1'135	12	2	14	172	1335	165	
2014	0								-	0	0	1'194	16	5	4	206	1425	183	
2015	0								-	0	0	955	6	43	15	96	1115	172	
2016	0								-	0	0	1'339	11	59	32	163	1604	197	
Moyen.	0									0	0	1'217	9	23	16	63	1327	169	



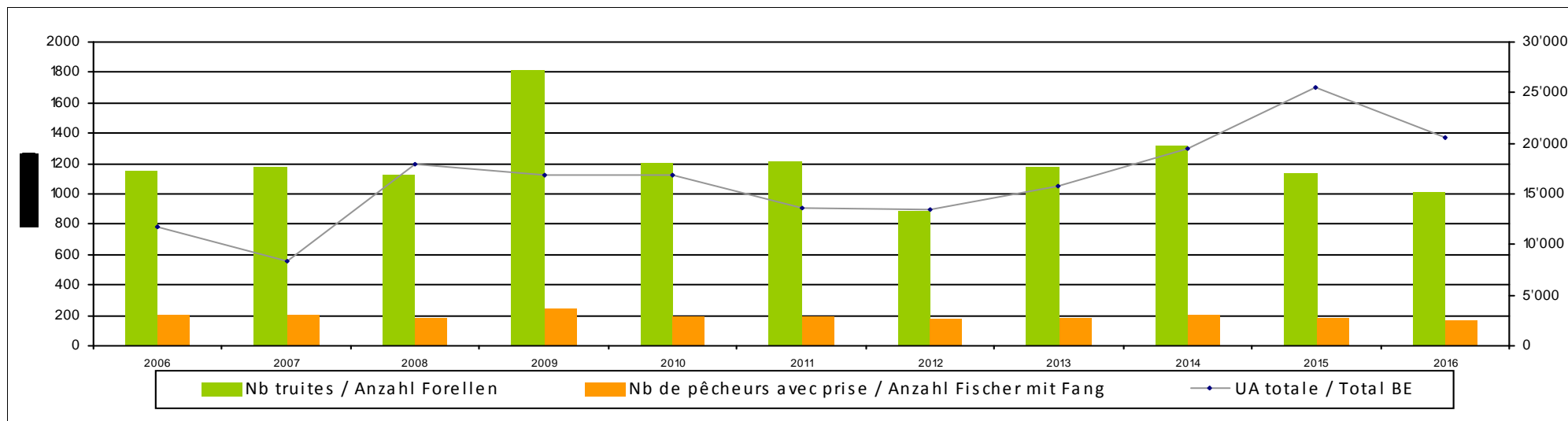
104 Sarine 4

Infos cours d'eau - pêche

Longueur (m) :

Surface (ha) : 42.51

Année	Alevinage direct								Ruisseau d'élevage	Total	Captures					Total	Pression	
	UA alev. direct	Ale	Pre	Est	Juv	Adu	Oeu	Aut	No du ruisseau d'élevage	UA des RE	UA totale	Traite	Ombre	Brochet	Perche	Autres	Captures totales	Nb pêcheurs avec prise
2006	9'100			x					40305 40314 40316 80308 80309	2'695	11'795	1'156	15	2	1	19	1193	206
2007	6'350			x					40305 40313 40314	1'964	8'314	1'172	17	1	0	8	1198	207
2008	15'175	x		x	x				40305 40314 40316 80308 80309	2'701	17'875	1'123	13	3	0	8	1147	181
2009	15'283	x		x	x				40301 40305 40316 80309	1'554	16'837	1'812	16	0	0	13	1841	250
2010	16'384	x		x	x				40313 40314	405	16'789	1'209	20	1	15	12	1257	201
2011	12'661	x		x					40305 40316	1'006	13'667	1'213	12	1	0	2	1228	200
2012	12'271	x		x					40305 40316	1'214	13'485	882	8	0	2	2	894	176
2013	14'246	x	x	x	x		x		40305 40316	1'518	15'763	1'175	19	0	1	72	1267	182
2014	15'919	x		x	x		x		30331 40301 40305 40316 40317	3'627	19'546	1'323	9	1	21	8	1362	204
2015	23'436	x	x	x	x		x		40301 40305 40316	2'077	25'512	1'132	12	0	42	5	1191	189
2016	20'605	x		x	x		x		-	0	20'605	1'009	10	2	14	14	1049	163
Moyen.	14'675									1'705	16'381	1'201	14	1	9	15	1239	196



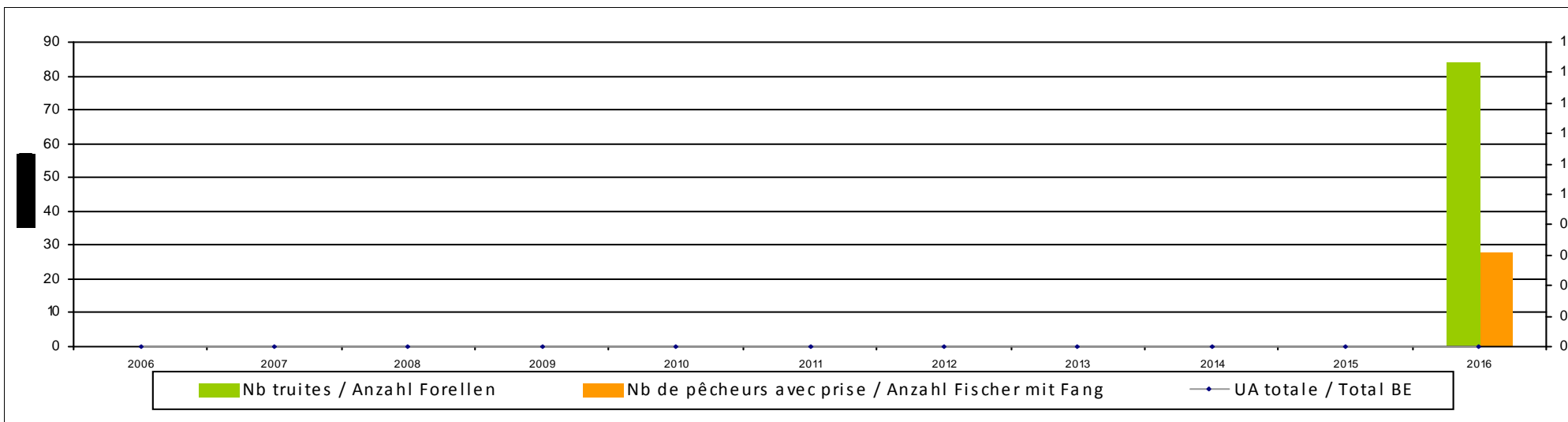
105 Sarine 5

Infos cours d'eau - pêche

Longueur (m) :

Surface (ha) :

Année	Alevinage direct								Ruisseau d'élevage	Total	Captures					Total	Pression	
	Truite								No du ruisseau d'élevage	UA des RE	UA totale	Autres espèces pêchées					Captures totales	Nb pêcheurs avec prise
	UA alev. direct	Ale	Pre	Est	Juv	Adu	Oeu	Aut				Truite	Ombre	Brochet	Perche	Autres		
2006	0								-	0	0	0	0	0	0	0	0	0
2007	0								-	0	0	0	0	0	0	0	0	0
2008	0								-	0	0	0	0	0	0	0	0	0
2009	0								-	0	0	0	0	0	0	0	0	0
2010	0								-	0	0	0	0	0	0	0	0	0
2011	0								-	0	0	0	0	0	0	0	0	0
2012	0								-	0	0	0	0	0	0	0	0	0
2013	0								-	0	0	0	0	0	0	0	0	0
2014	0								-	0	0	0	0	0	0	0	0	0
2015	0								-	0	0	0	0	0	0	0	0	0
2016	0								-	0	0	84	0	0	0	0	84	28
Moyen.	0									0	0	8	0	0	0	0	8	3



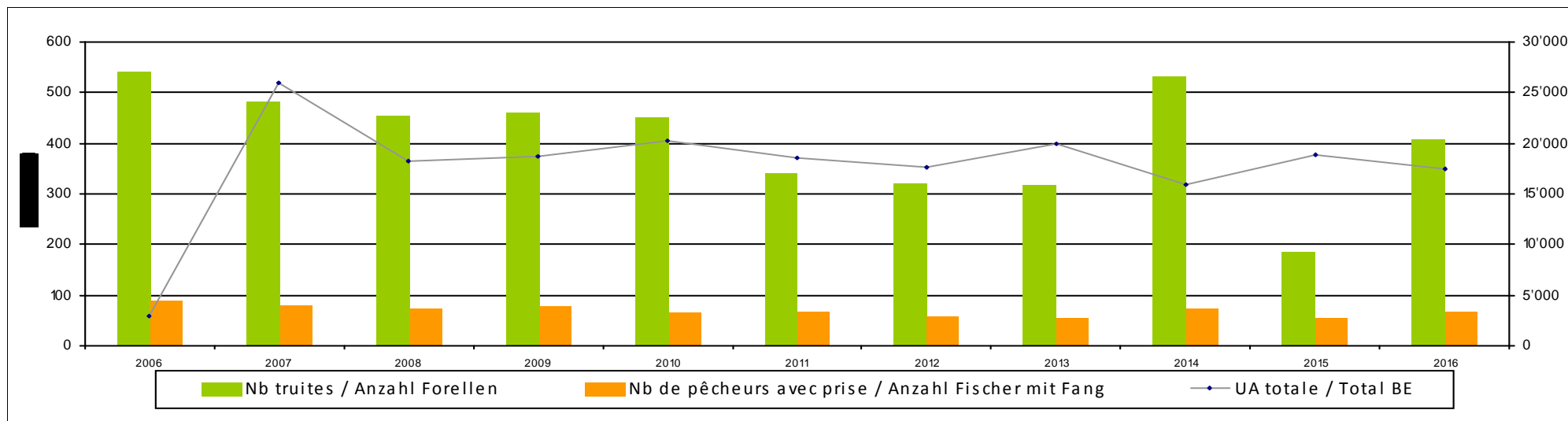
110 Sense

Informationen Wasserlauf - Fischerei

Länge (m) :

Fläche (ha) : 61.6

Jahr	Forelle								Nr des Auszuchtbaes	BE des AB	Total BE	Andere gefischte Arten					Total Fänge	Anz. Fischer mit Fang
	BE direkt Besatz	Brü	Vor	Som	Jun	Mas	Eie.	Ver				Forelle	Aesche	Hecht	Egli	Anderes		
2006	0								40210 40213	3'015	3'015	541	2	0	0	61	604	89
2007	23'239	x		x	x				40204 40213	2'710	25'949	482	0	0	0	26	508	80
2008	16'000	x		x					40210 40213	2'313	18'313	454	0	0	0	2	456	75
2009	14'653	x		x					40107 40210 40213	4'081	18'734	461	0	0	0	29	490	78
2010	15'000	x		x					40107 40210 40213 40214	5'267	20'267	451	0	0	0	16	467	66
2011	13'922	x		x					40107 40210 40213 40214	4'598	18'520	339	0	4	65	21	429	68
2012	13'268	x		x					40107 40210 40213	4'295	17'563	321	1	0	0	6	328	59
2013	16'000	x		x					40107 40210 40213	3'873	19'873	319	0	0	0	12	331	56
2014	14'534	x		x					40210 40213	1'458	15'992	533	1	0	0	37	571	75
2015	16'000	x		x					40107 40210 40213	2'885	18'885	187	6	0	0	20	213	55
2016	16'000	x		x					40107 40210	1'411	17'411	407	1	0	0	30	438	68
Mittel	14'420									3'264	17'684	409	1	0	6	24	440	70



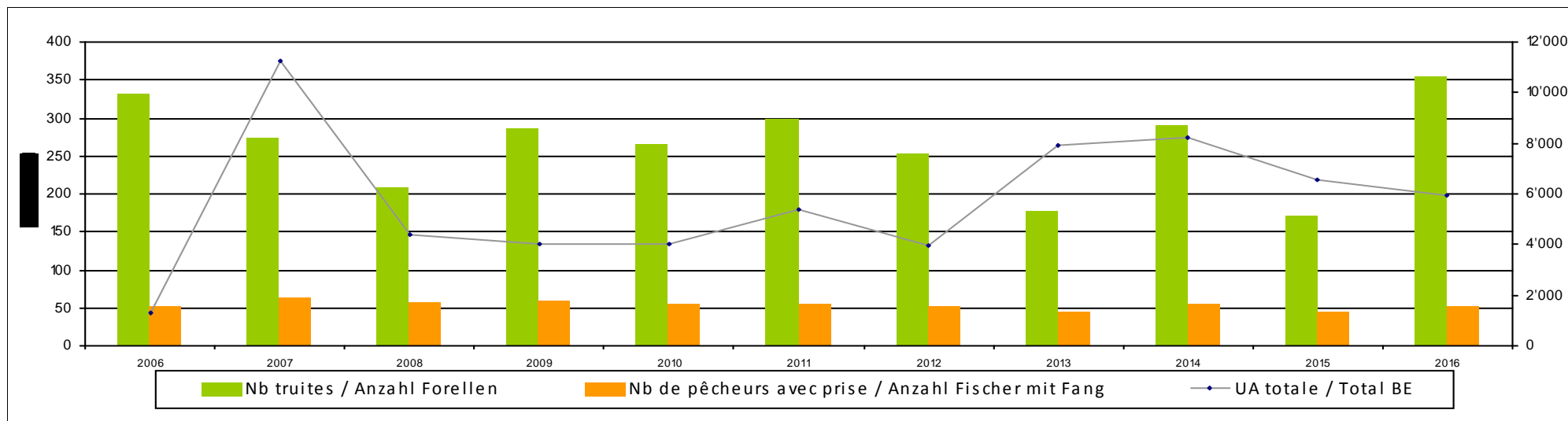
111 Warme Sinne

Informationen Wasserlauf - Fischerei

Länge (m) :

Fläche (ha) : 3.78

Jahr	Direktbesatz								Auszuchtbäche		Total	Fänge					Total	Fangdruck
	BE direkt Besatz	Brü	Vor	Som	Jun	Mas	Eie.	Ver	Nr des Auszuchtbaehes	BE des AB	Total BE	Forelle	Aesche	Hecht	Egli	Anderes	Totale Fänge	Anz. Fischer mit Fang
2006	0								40214	1'310	1'310	332	0	2	0	8	342	51
2007	8'417	x	x	x	x				40214 40215	2'822	11'239	275	0	0	0	1	276	63
2008	4'400	x		x					-	0	4'400	208	0	1	0	0	209	57
2009	4'039	x		x					-	0	4'039	286	0	4	23	1	314	60
2010	4'000	x		x					-	0	4'000	267	0	0	0	0	267	55
2011	4'191	x		x					40214	1'221	5'412	299	0	0	0	3	302	56
2012	3'928	x		x					-	0	3'928	253	0	1	8	8	270	51
2013	6'000		x	x					40214	1'926	7'926	178	0	2	1	0	181	45
2014	6'000		x	x					40214	2'210	8'210	290	0	0	7	0	297	56
2015	6'000		x	x					40214	552	6'552	172	1	0	15	10	198	45
2016	4'400	x		x					40214	1'537	5'937	354	0	1	0	11	366	52
Mittel	4'670									1'052	5'723	265	0	1	5	4	275	54



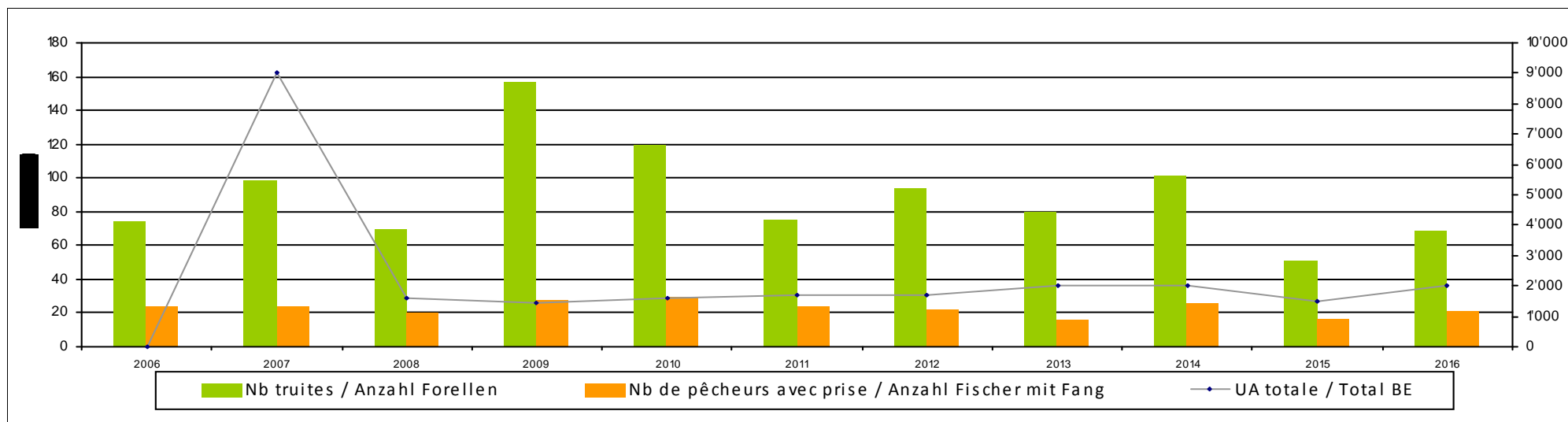
112 Kalte Sense

Informationen Wasserlauf - Fischerei

Länge (m) :

Fläche (ha) : 4.06

Jahr	Forelle									Total BE	Andere gefischte Arten					Totale Fänge	Anz. Fischer mit Fang	
	BE direkt Besatz	Brü	Vor	Som	Jun	Mas	Eie.	Ver	Nr des Auszuchtbaehes		BE des AB	Forelle	Aesche	Hecht	Egli			Anderes
2006	0								-	0	0	74	0	0	0	0	74	24
2007	9'042		x	x	x				-	0	9'042	98	0	0	0	1	99	24
2008	1'600			x					-	0	1'600	70	0	0	0	1	71	20
2009	1'450			x					-	0	1'450	157	0	0	0	0	157	28
2010	1'600			x					-	0	1'600	120	0	0	0	0	120	30
2011	1'720			x					-	0	1'720	75	0	0	0	0	75	24
2012	1'724			x					-	0	1'724	94	0	0	0	3	97	22
2013	2'000			x			x		-	0	2'000	80	0	0	0	0	80	16
2014	2'000			x			x		-	0	2'000	101	0	0	0	0	101	26
2015	1'500				x		x		-	0	1'500	51	0	0	0	6	57	17
2016	2'000			x			x		-	0	2'000	69	2	0	1	4	76	21
Mittel	2'240									0	2'240	90	0	0	0	1	92	23



120 Glâne inférieure

Infos cours d'eau - pêche

Longueur (m) :

Surface (ha) : 23.15

Alevinage direct

Ruisseau d'élevage

Total

Captures

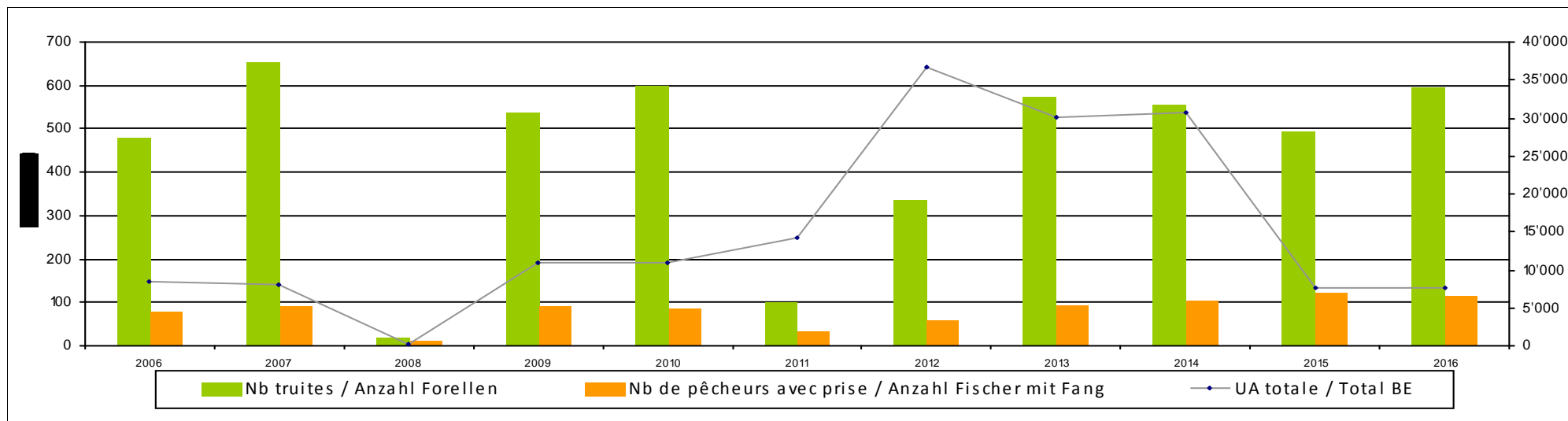
Truite

Autres espèces pêchées

Total

Pression

Année	Truite									Autres espèces pêchées					Total	Pression		
	UA alev. direct	Ale	Pre	Est	Juv	Adu	Oeu	Aut	No du ruisseau d'élevage	UA des RE	UA totale	Truite	Ombre	Brochet			Perche	Autres
2006	8'355			x					-	0	8'355	481	1	0	0	11	493	81
2007	8'025	x		x					-	0	8'025	654	0	0	0	0	654	91
2008	0								40405	285	285	19	0	0	0	0	19	11
2009	11'020			x	x				-	0	11'020	536	0	0	0	12	548	89
2010	11'000			x	x				-	0	11'000	599	1	0	0	0	600	87
2011	14'220			x					-	0	14'220	101	0	0	0	0	101	34
2012	36'724			x	x				-	0	36'724	336	0	0	1	0	337	59
2013	30'100			x					-	0	30'100	573	0	0	0	779	1352	94
2014	30'587			x	x	x	x		30336	136	30'723	556	0	0	0	712	1268	103
2015	7'673			x			x		-	0	7'673	493	0	4	0	2'038	2535	121
2016	7'673			x					-	0	7'673	594	0	1	0	865	1460	117
Moyen.	15'034									38	15'073	449	0	0	0	402	852	81



121 Glâne supérieure

Infos cours d'eau - pêche

Longueur (m) :

Surface (ha) : 11.04

Alevinage direct

Ruisseau d'élevage

Total

Captures

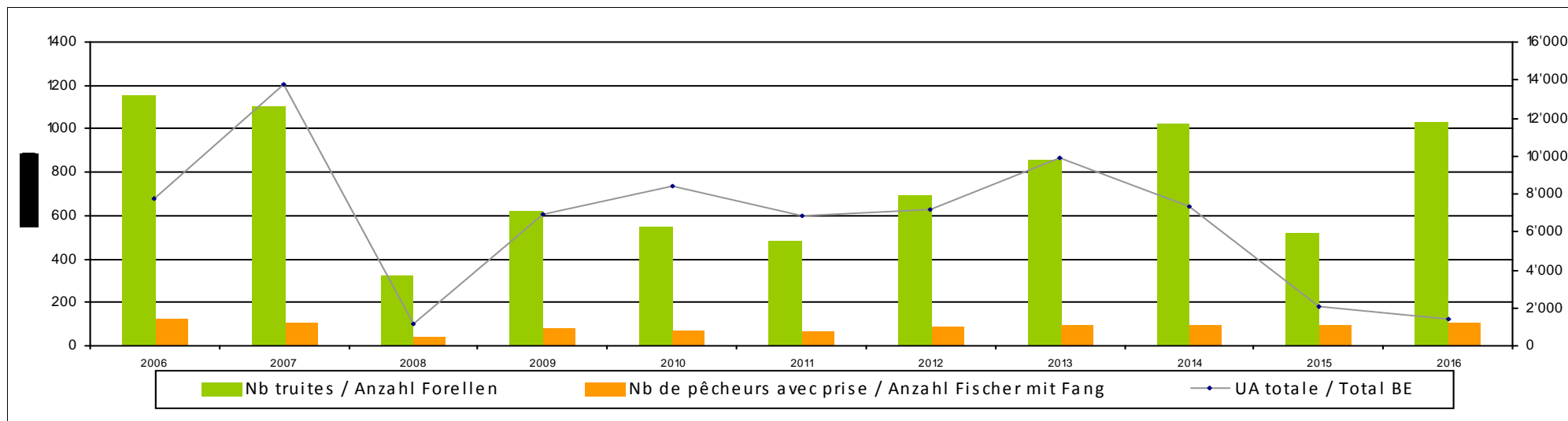
Truite

Autres espèces pêchées

Total

Pression

Année	Alevinage direct								Ruisseau d'élevage			Total	Captures					Total	Pression
	UA alev. direct	Ale	Pre	Est	Juv	Adu	Oeu	Aut	No du ruisseau d'élevage	UA des RE	UA totale		Truite	Ombre	Brochet	Perche	Autres		
2006	6'000			x					40111 40601 80504 80505	1'740	7'740	1'155	0	0	0	9	1164	120	
2007	9'340			x					40111 40502 40503 40506 40601 80501 80504 80510	4'444	13'784	1'101	0	0	0	1	1102	110	
2008	0								40601	1'173	1'173	328	0	0	0	0	328	43	
2009	6'360			x					80510	544	6'904	622	0	0	30	2	654	77	
2010	7'000			x	x				40601	1'384	8'384	551	0	0	0	0	551	69	
2011	6'030			x					40601	855	6'885	480	0	0	0	3	483	63	
2012	6'034			x					40601	1'137	7'171	694	0	0	0	2	696	83	
2013	8'100		x		x				40503 40601	1'786	9'886	856	0	0	0	409	1265	95	
2014	4'670			x					30333 40502 40601	2'658	7'328	1'026	0	0	0	391	1417	96	
2015	1'748				x				40506	280	2'027	517	0	0	0	312	829	94	
2016	1'283			x					40502	122	1'405	1'031	0	0	0	262	1293	107	
Moyen.	5'142									1'466	6'608	760	0	0	3	126	889	87	



124 Glâne

Infos cours d'eau - pêche

Longueur (m) :

Surface (ha) : 0.89

Alevinage direct

Ruisseau d'élevage

Total

Captures

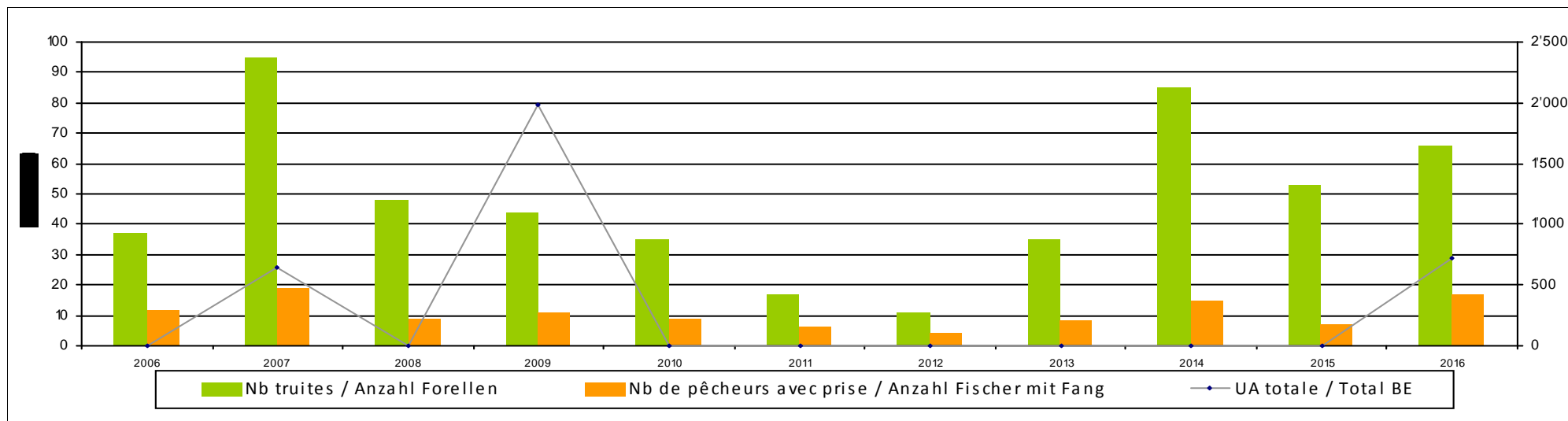
Traite

Autres espèces pêchées

Total

Pression

Année	Alevinage direct								Ruisseau d'élevage			Total					Captures				
	UA alev. direct	Ale	Pre	Est	Juv	Adu	Oeu	Aut	No du ruisseau d'élevage	UA des RE	UA totale	Traite	Ombre	Brochet	Perche	Autres	Captures totales	Nb pêcheurs avec prise			
2006	0								-	0	0	37	0	0	0	0	37	12			
2007	0								40503	646	646	95	0	0	0	0	95	19			
2008	0								-	0	0	48	0	0	0	0	48	9			
2009	0								40503 40601	1'985	1'985	44	0	0	0	0	44	11			
2010	0								-	0	0	35	0	0	0	0	35	9			
2011	0								-	0	0	17	0	0	0	0	17	6			
2012	0								-	0	0	11	0	0	0	0	11	4			
2013	0								-	0	0	35	0	0	0	0	35	8			
2014	0								-	0	0	85	1	0	0	1	87	15			
2015	0								-	0	0	53	0	0	0	0	53	7			
2016	0								40503	717	717	66	0	0	0	3	69	17			
Moyen.	0									304	304	48	0	0	0	0	48	11			



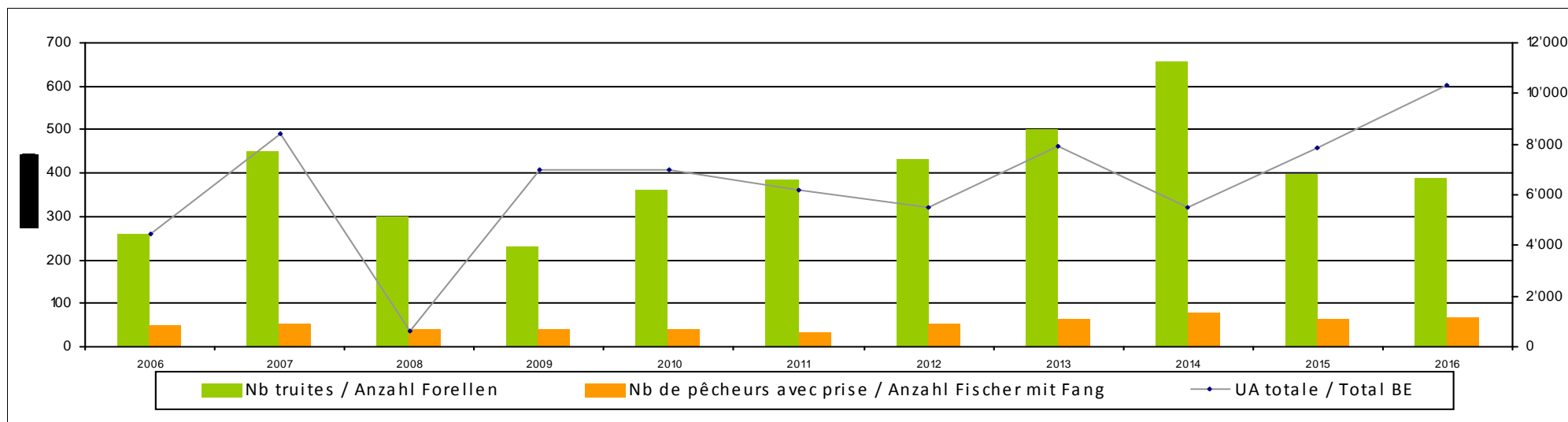
125 Neirigue

Infos cours d'eau - pêche

Longueur (m) :

Surface (ha) : 6.25

Année	Alevinage direct								Ruisseau d'élevage		Total	Captures					Total	Pression
	UA alev. direct	Ale	Pre	Est	Juv	Adu	Oeu	Aut	No du ruisseau d'élevage	UA des RE	UA totale	Traite	Ombre	Brochet	Perche	Autres	Captures totales	Nb pêcheurs avec prise
2006	3'780			x					40509 80512	702	4'482	259	0	0	0	2	261	52
2007	7'005			x					40509 80512	1'384	8'389	451	0	0	0	0	451	53
2008	630			x	x				-	0	630	299	0	0	0	2	301	41
2009	6'468	x		x					40509 80512	528	6'996	232	0	0	0	0	232	39
2010	7'000	x		x	x				-	0	7'000	360	0	0	0	0	360	41
2011	6'162	x		x					-	0	6'162	385	0	0	0	1	386	34
2012	5'510	x		x					-	0	5'510	432	0	0	0	5	437	53
2013	7'900	x	x		x				-	0	7'900	500	0	0	0	220	720	65
2014	5'335	x		x					40509	184	5'519	655	0	0	0	210	865	78
2015	7'827	x		x	x				-	0	7'827	397	0	0	0	272	669	64
2016	10'324	x		x	x				-	0	10'324	389	0	0	0	293	682	70
Moyen.	6'176									254	6'431	396	0	0	0	91	488	54



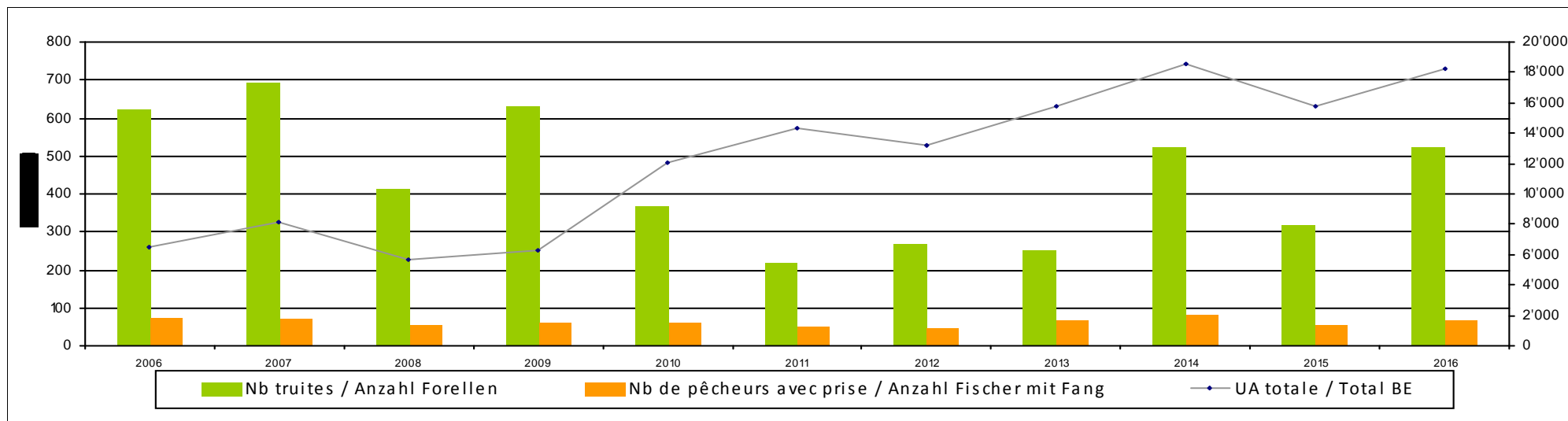
130 Aergera

Informationen Wasserlauf - Fischerei

Länge (m) :

Fläche (ha) : 13.41

Jahr	Forelle								Nr des Auszuchtbaes	BE des AB	Total BE	Andere gefischte Arten					Totale Fänge	Anz. Fischer mit Fang
	BE direkt Besatz	Brü	Vor	Som	Jun	Mas	Eie.	Ver				Forelle	Aesche	Hecht	Egli	Anderes		
2006	0								40101 40102 40103 40108 40202 40203 80217	6'462	6'462	624	0	0	0	0	624	76
2007	4'315			x					40101 40102 40103 40108 40202 40203 80217	3'832	8'147	692	0	0	0	0	692	72
2008	2'000			x					40101 40102 40103 40108 40202 40203 80217	3'661	5'661	412	0	4	1	0	417	55
2009	3'640			x					40202 40203 80217	2'598	6'238	629	0	0	4	0	633	63
2010	7'392			x	x				40101 40102 40103 40105 40108 40202 40203	4'720	12'111	369	0	0	0	0	369	62
2011	8'620			x					40101 40102 40103 40105 40108 40202 40203	5'727	14'347	219	0	0	0	1	220	50
2012	8'620			x					40101 40103 40105 40108 40202 40203	4'563	13'183	269	0	2	0	0	271	47
2013	10'000			x					40101 40102 40103 40105 40108 40202 40203	5'820	15'820	253	0	2	0	0	255	65
2014	10'000			x					40101 40102 40103 40105 40108 40202 40203	8'403	18'553	522	0	0	0	0	522	81
2015	8'900			x	x				40101 40102 40105 40108 40202 40203	7'124	15'724	318	0	0	1	0	319	53
2016	10'500	x		x					40101 40102 40103 40105 40108 40202 40203	7'562	18'219	522	0	0	0	4	526	67
Mittel	6'726									5'497	12'224	439	0	1	1	0	441	63



131 Gérine inférieure

Infos cours d'eau - pêche

Longueur (m) :

Surface (ha) :

Alevinage direct

Ruisseau d'élevage

Total

Captures

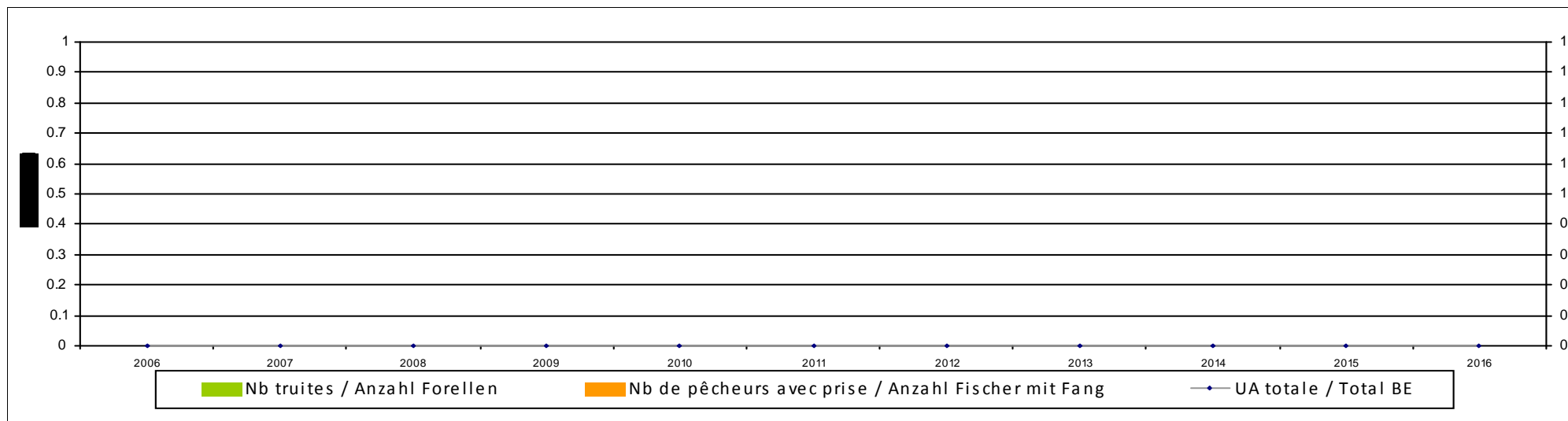
Truite

Autres espèces pêchées

Total

Pression

Année	Truite								Autres espèces pêchées					Total	Pression			
	UA alev. direct	Ale	Pre	Est	Juv	Adu	Oeu	Aut	No du ruisseau d'élevage	UA des RE	UA totale	Truite	Ombre			Brochet	Perche	Autres
2006	0								-	0	0	0	0	0	0	0	0	0
2007	0								-	0	0	0	0	0	0	0	0	0
2008	0								-	0	0	0	0	0	0	0	0	0
2009	0								-	0	0	0	0	0	0	0	0	0
2010	0								-	0	0	0	0	0	0	0	0	0
2011	0								-	0	0	0	0	0	0	0	0	0
2012	0								-	0	0	0	0	0	0	0	0	0
2013	0								-	0	0	0	0	0	0	0	0	0
2014	0								-	0	0	0	0	0	0	0	0	0
2015	0								-	0	0	0	0	0	0	0	0	0
2016	0								-	0	0	0	0	0	0	0	0	0
Moyen.	0									0	0	0	0	0	0	0	0	0



150 Broye inférieure

Infos cours d'eau - pêche

Longueur (m) :

Surface (ha) : 14.9

Alevinage direct

Ruisseau d'élevage

Total

Captures

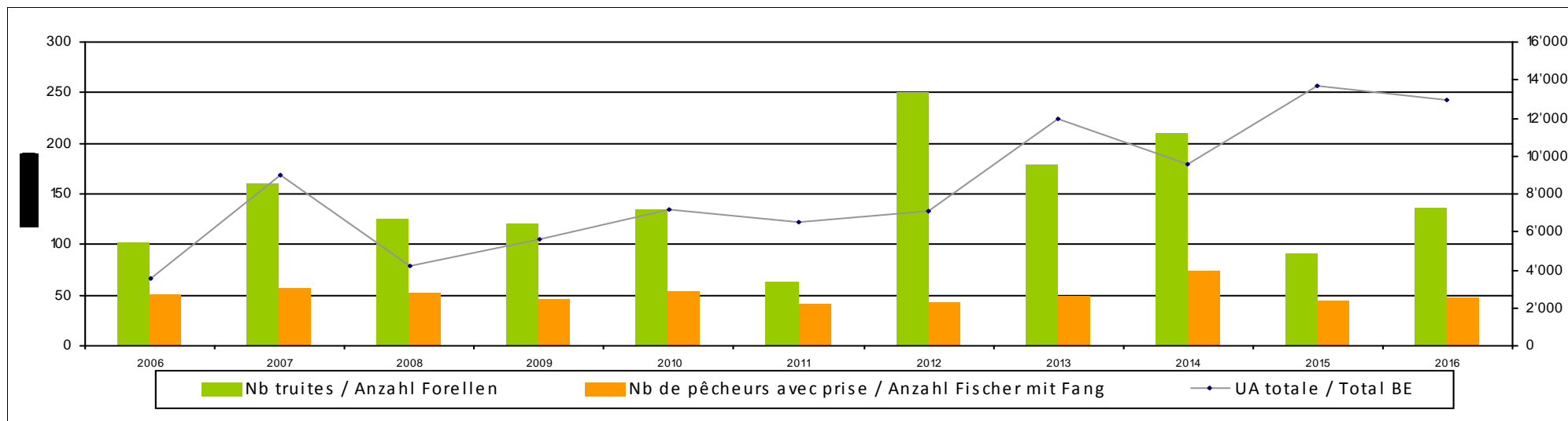
Truite

Autres espèces pêchées

Total

Pression

Année	Alevinage direct								Ruisseau d'élevage			UA totale	Autres espèces pêchées					Captures totales	Nb pêcheurs avec prise
	UA alev. direct	Ale	Pre	Est	Juv	Adu	Oeu	Aut	No du ruisseau d'élevage	UA des RE	Truite		Ombre	Brochet	Perche	Autres			
2006	3'500			x					80613	36	3'536	102	0	1	132	27	262	51	
2007	8'500			x					40609	482	8'982	161	1	3	29	33	227	57	
2008	4'000			x					40605	244	4'244	125	0	8	113	65	311	53	
2009	3'640			x					40605 40612	1'951	5'591	121	1	9	183	48	362	46	
2010	4'000			x					40605 40609 40612	3'184	7'184	134	0	3	65	22	224	54	
2011	3'450			x					40605 40607 40608 40609 40612	3'039	6'489	63	0	3	140	43	249	42	
2012	3'448			x					40605 40607 40608	3'610	7'058	250	0	3	152	1	406	44	
2013	9'000			x					40605 40607 40608 40612	2'934	11'934	180	0	1	90	14	285	49	
2014	5'000			x					40605 40608 40611 40612	4'551	9'551	211	0	1	211	24	447	74	
2015	9'000			x					40605 40607 40608 40612	4'723	13'723	91	0	4	184	10	289	45	
2016	8'010				x				0 40605 40608 40612	4'903	12'913	136	0	3	129	62	330	48	
Moyen.	5'595									2'696	8'291	143	0	4	130	32	308	51	



151 Broye moyenne

Infos cours d'eau - pêche

Longueur (m) :

Surface (ha) : 16.06

Alevinage direct

Ruisseau d'élevage

Total

Captures

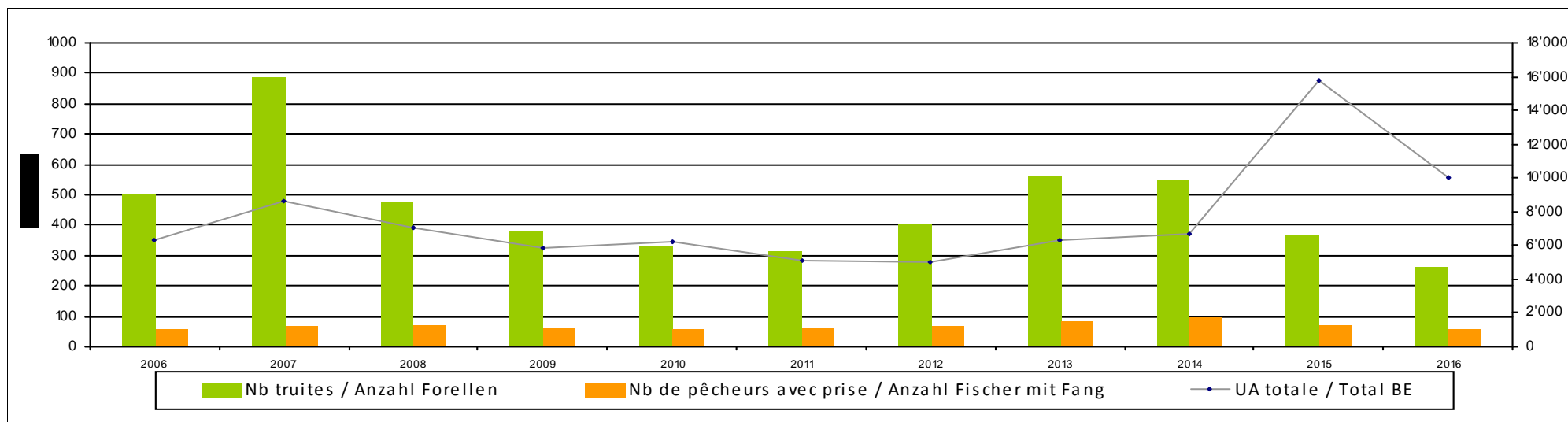
Truite

Autres espèces pêchées

Total

Pression

Année	Alevinage direct								Ruisseau d'élevage		Total	Captures					Total	Pression
	UA alev. direct	Ale	Pre	Est	Juv	Adu	Oeu	Aut	No du ruisseau d'élevage	UA des RE		Truite	Ombre	Brochet	Perche	Autres		
2006	5'450			x					40603	821	6'271	502	0	0	0	2	504	59
2007	6'335			x					40703	2'266	8'601	889	0	0	0	12	901	69
2008	5'800			x					40603	1'297	7'097	474	0	0	0	12	486	70
2009	5'270			x					40703	543	5'813	382	0	1	0	11	394	64
2010	5'800			x					40603	420	6'220	328	0	1	1	11	341	58
2011	5'000			x					40703	78	5'078	315	0	1	0	4	320	60
2012	5'000			x					-	0	5'000	401	0	0	0	46	447	68
2013	5'800			x					40703	551	6'351	563	0	1	0	624	1188	82
2014	4'537			x					40603	2'176	6'713	544	0	1	6	375	926	98
2015	15'803			x	x				-	0	15'803	364	0	0	0	156	520	71
2016	8'700				x				40603	1'278	9'978	262	0	1	0	100	363	59
Moyen.	6'681									857	7'538	457	0	1	1	123	581	69



152 Broye supérieure

Infos cours d'eau - pêche

Longueur (m) :

Surface (ha) : 5.93

Alevinage direct

Ruisseau d'élevage

Total

Captures

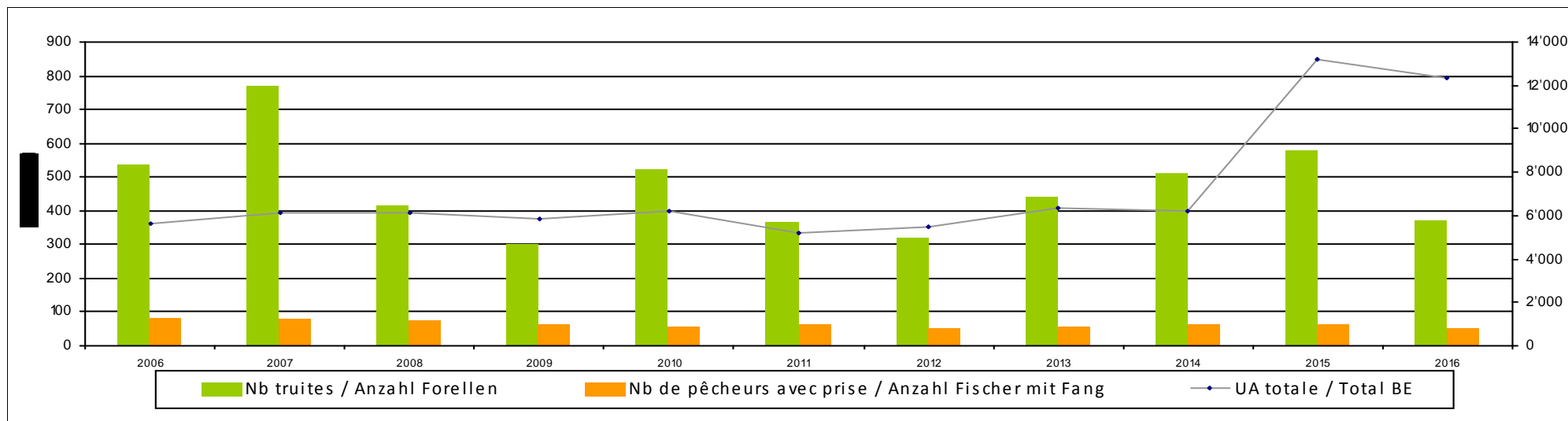
Truite

Autres espèces pêchées

Total

Pression

Année	Alevinage direct								Ruisseau d'élevage		Total	Captures					Total	Pression
	UA alev. direct	Ale	Pre	Est	Juv	Adu	Oeu	Aut	No du ruisseau d'élevage	UA des RE		Truite	Ombre	Brochet	Perche	Autres		
2006	5'335			x					40702	327	5'662	536	0	0	0	0	536	83
2007	6'115			x						0	6'115	771	0	0	0	7	778	78
2008	5'800			x					40702	365	6'165	419	0	0	0	1	420	72
2009	5'270			x					40702 80701	555	5'825	302	0	0	0	9	311	64
2010	5'800			x					40702	433	6'233	524	0	0	4	0	528	57
2011	5'000			x					40702	195	5'195	368	0	0	0	0	368	63
2012	5'000			x					40702	451	5'451	320	0	0	1	4	325	50
2013	5'800			x			x		40702	516	6'316	439	0	0	3	0	442	56
2014	5'800			x			x		40702	438	6'238	510	0	3	21	114	648	65
2015	11'600			x			x		40601 40702	1'614	13'214	578	0	0	0	60	638	65
2016	11'805				x		x		40702	535	12'340	369	0	0	17	1	387	52
Moyen.	6'666									494	7'159	467	0	0	4	18	489	64



153 Mortivue

Infos cours d'eau - pêche

Longueur (m) :

Surface (ha) : 1.36

Alevinage direct

Ruisseau d'élevage

Total

Captures

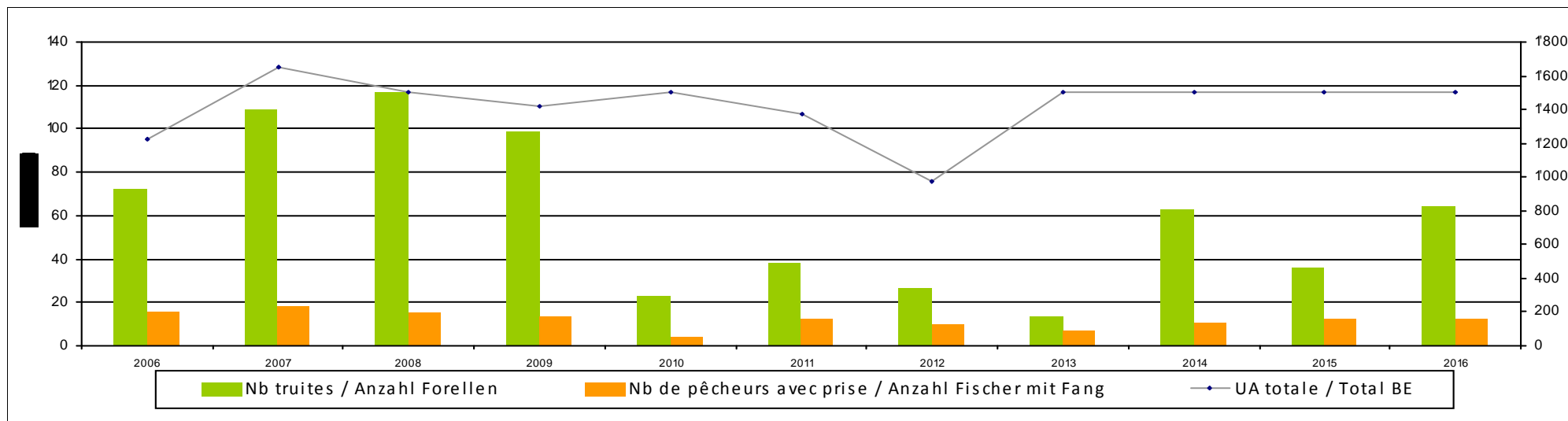
Truite

Autres espèces pêchées

Total

Pression

Année	Truite								Autres espèces pêchées					Total	Pression			
	UA alev. direct	Ale	Pre	Est	Juv	Adu	Oeu	Aut	No du ruisseau d'élevage	UA des RE	UA totale	Truite	Ombre			Brochet	Perche	Autres
2006	1'225	x		x					-	0	1'225	72	0	0	0	0	72	16
2007	1'650	x		x					-	0	1'650	109	0	0	0	0	109	18
2008	1'500	x		x					-	0	1'500	117	0	0	0	0	117	15
2009	1'424	x		x					-	0	1'424	99	0	0	0	0	99	14
2010	1'500	x		x					-	0	1'500	23	0	0	0	0	23	4
2011	1'371	x		x					-	0	1'371	38	0	0	0	0	38	12
2012	978	x		x					-	0	978	27	0	0	0	0	27	10
2013	1'500	x		x					-	0	1'500	14	0	0	0	0	14	7
2014	1'500	x		x					-	0	1'500	63	0	0	0	0	63	11
2015	1'500	x		x					-	0	1'500	36	0	0	0	0	36	12
2016	1'500	x			x				-	0	1'500	64	0	0	0	0	64	12
Moyen.	1'423									0	1'423	60	0	0	0	0	60	12



154 Vézenand

Infos cours d'eau - pêche

Longueur (m) :

Surface (ha) : 0.48

Alevinage direct

Ruisseau d'élevage

Total

Captures

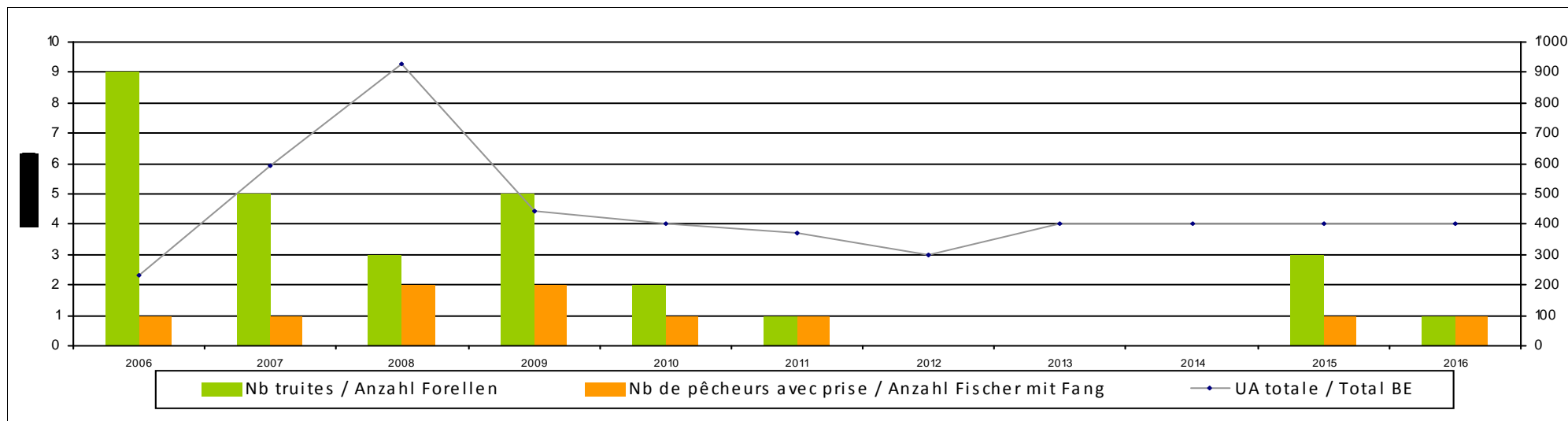
Truite

Autres espèces pêchées

Total

Pression

Année	Alevinage direct								Ruisseau d'élevage		Total	Captures					Total	Pression
	UA alev. direct	Ale	Pre	Est	Juv	Adu	Oeu	Aut	No du ruisseau d'élevage	UA des RE		Truite	Ombre	Brochet	Perche	Autres		
2006	200	x							40702	30	230	9	0	0	0	0	9	1
2007	595	x		x					-	0	595	5	0	0	0	0	5	1
2008	860	x							40702	69	929	3	0	0	0	0	3	2
2009	385	x							40702 80701	58	443	5	0	0	0	0	5	2
2010	400	x							-	0	400	2	0	0	0	0	2	1
2011	370	x							-	0	370	1	0	0	0	0	1	1
2012	240	x							40702	57	297	0	0	0	0	0	0	0
2013	400	x							-	0	400	0	0	0	0	0	0	0
2014	400	x							-	0	400	0	0	0	0	0	0	0
2015	400	x							-	0	400	3	0	0	0	0	3	1
2016	400	x							-	0	400	1	0	0	0	0	1	1
Moyen.	423									19	442	3	0	0	0	0	3	1



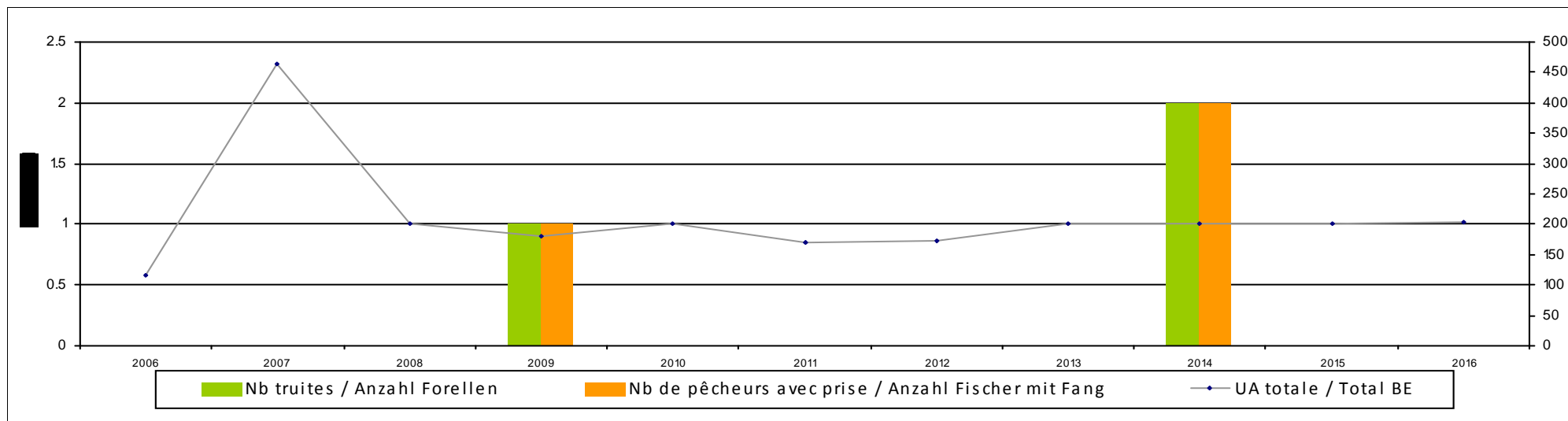
155 Cibe

Infos cours d'eau - pêche

Longueur (m) :

Surface (ha) : 0.12

Année	Alevinage direct								Ruisseau d'élevage		Total	Captures					Total	Pression	
	UA alev. direct	Ale	Pre	Est	Juv	Adu	Oeu	Aut	No du ruisseau d'élevage	UA des RE	UA totale	Autres espèces pêchées					Captures totales	Nb pêcheurs avec prise	
												Traite	Ombre	Brochet	Perche	Autres			
2006	115			x					-	0	115	0	0	0	0	0	0	0	0
2007	465	x		x					-	0	465	0	0	0	0	0	0	0	0
2008	200			x					-	0	200	0	0	0	0	0	0	0	0
2009	180			x					-	0	180	1	0	0	0	0	1	1	
2010	200			x					-	0	200	0	0	0	0	0	0	0	
2011	170			x					-	0	170	0	0	0	0	0	0	0	
2012	172			x					-	0	172	0	0	0	0	0	0	0	
2013	200			x					-	0	200	0	0	0	0	0	0	0	
2014	200			x					-	0	200	2	0	0	0	0	2	2	
2015	200			x					-	0	200	0	0	0	0	0	0	0	
2016	203				x				-	0	203	0	0	0	0	0	0	0	
Moyen.	210									0	210	0	0	0	0	0	0	0	



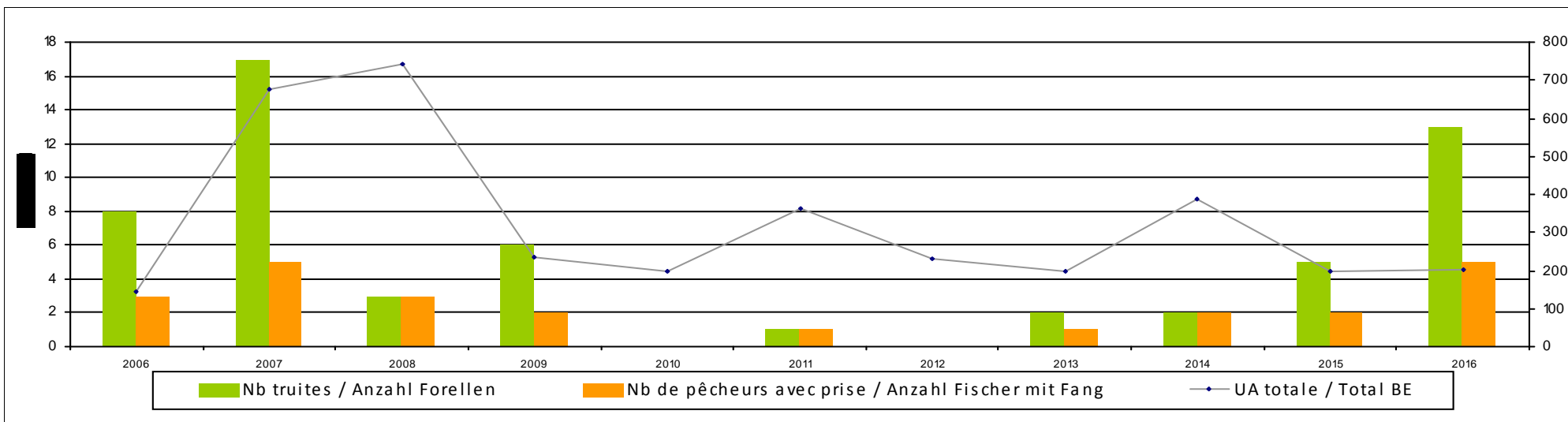
156 Dà

Infos cours d'eau - pêche

Longueur (m) :

Surface (ha) : 0.24

Année	Alevinage direct									Ruisseau d'élevage	Total	Captures					Total	Pression	
	Truite									No du ruisseau d'élevage	UA des RE	UA totale	Autres espèces pêchées					Captures totales	Nb pêcheurs avec prise
	UA alev. direct	Ale	Pre	Est	Juv	Adu	Oeu	Aut	Truite				Ombre	Brochet	Perche	Autres			
2006	115			x					40702	30	145	8	0	0	0	0	8	3	
2007	675	x		x					-	0	675	17	0	0	0	0	17	5	
2008	675	x		x					40702	69	744	3	0	0	0	0	3	3	
2009	180			x					40702 80701	57	237	6	0	0	0	0	6	2	
2010	200			x					-	0	200	0	0	0	0	0	0	0	
2011	170			x					40702	195	365	1	0	0	0	0	1	1	
2012	172			x					40702	59	231	0	0	0	0	0	0	0	
2013	200			x			x		-	0	200	2	0	0	0	0	2	1	
2014	200			x			x		40702	438	388	2	0	0	0	0	2	2	
2015	200			x			x		-	0	200	5	0	0	0	0	5	2	
2016	203				x		x		-	0	203	13	0	0	0	0	13	5	
Moyen.	272									77	326	5	0	0	0	0	5	2	



170 Jogne

Infos cours d'eau - pêche

Longueur (m) :

Surface (ha) : 15.1

Alevinage direct

Ruisseau d'élevage

Total

Captures

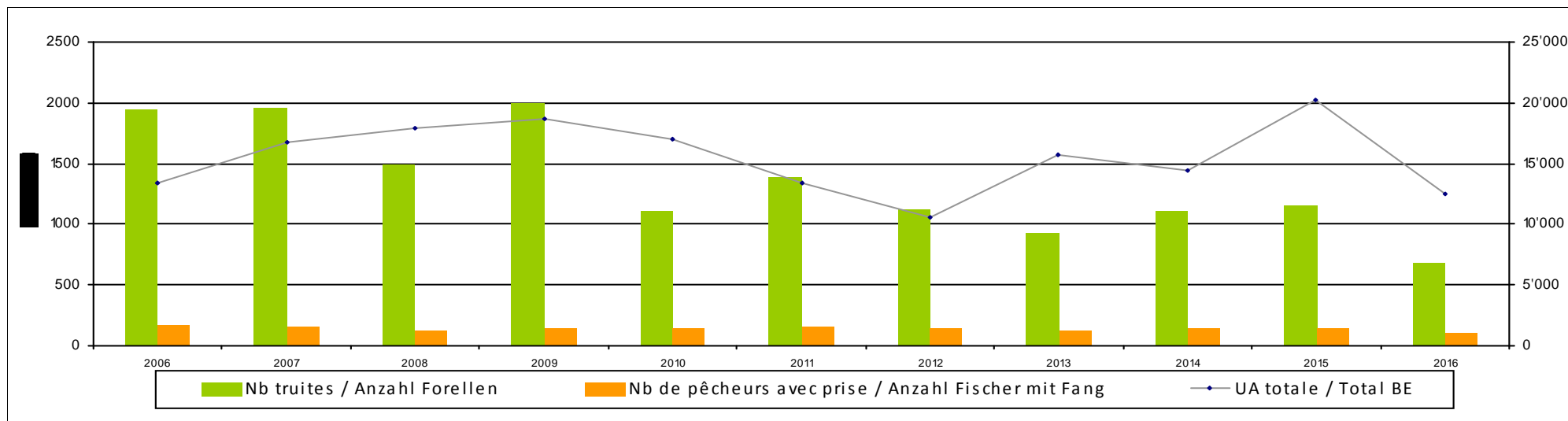
Truite

Autres espèces pêchées

Total

Pression

Année	Alevinage direct								Ruisseau d'élevage			UA totale	Autres espèces pêchées					Total	Pression
	UA alev. direct	Ale	Pre	Est	Juv	Adu	Oeu	Aut	No du ruisseau d'élevage	UA des RE	Truite		Ombre	Brochet	Perche	Autres	Captures totales		
2006	9'795	x		x	x				40303 40318	3'648	13'443	1'945	0	0	0	0	1945	165	
2007	13'761	x		x	x				40109 40303 40304	2'959	16'720	1'953	0	0	0	0	1953	151	
2008	14'500	x		x					40109 40303 40304 40318	3'364	17'864	1'498	1	0	0	0	1499	135	
2009	15'237	x		x					40109 40303 40304 40318	3'492	18'729	1'991	2	0	0	0	1993	148	
2010	14'500	x		x					40109 40303 40304 40318	2'525	17'025	1'111	0	0	0	0	1111	137	
2011	8'993	x		x					40109 40303 40304 40318	4'385	13'378	1'396	0	0	0	0	1396	150	
2012	7'934	x		x					40303 40304	2'664	10'598	1'119	0	0	0	1	1120	146	
2013	14'500	x		x					40304	1'236	15'736	929	0	0	0	1	930	135	
2014	11'818	x		x	x	x			40303 40304 40318	2'670	14'488	1'114	0	0	0	0	1114	146	
2015	17'871	x		x	x	x			40303 40304 40318	2'367	20'238	1'166	0	0	7	1	1174	139	
2016	11'700	x		x	x				40318	852	12'552	684	0	1	0	0	685	100	
Moyen.	12'783									2'742	15'524	1'355	0	0	1	0	1356	141	



171 Gorges de la Jogne

Infos cours d'eau - pêche

Longueur (m) :

Surface (ha) : 2.61

Alevinage direct

Ruisseau d'élevage

Total

Captures

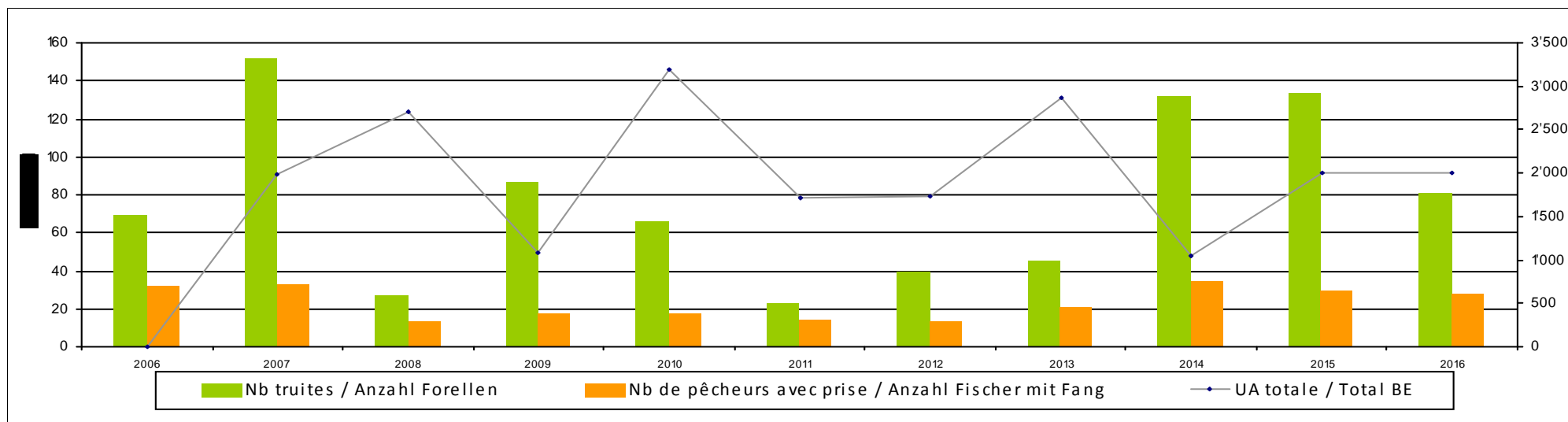
Truite

Autres espèces pêchées

Total

Pression

Année	Alevinage direct								Ruisseau d'élevage			Total	Captures					Total	Pression
	UA alev. direct	Ale	Pre	Est	Juv	Adu	Oeu	Aut	No du ruisseau d'élevage	UA des RE	UA totale		Truite	Ombre	Brochet	Perche	Autres		
2006	0								-	0	0	69	0	0	25	0	94	32	
2007	1'984			x	x				-	0	1'984	152	0	0	0	0	152	33	
2008	2'700			x					-	0	2'700	27	0	0	0	0	27	13	
2009	1'090			x					-	0	1'090	87	0	0	0	0	87	17	
2010	3'200			x					-	0	3'200	66	0	0	2	0	68	17	
2011	1'720			x					-	0	1'720	23	0	0	1	0	24	14	
2012	1'724			x					-	0	1'724	40	0	0	19	2	61	13	
2013	1'662				x	x			30332	568	2'865	45	0	0	0	0	45	21	
2014	1'045			x	x	x			-	0	1'045	132	0	0	0	0	132	35	
2015	2'001				x				-	0	2'001	134	0	0	5	0	139	30	
2016	2'001				x				-	0	2'001	81	0	6	0	0	87	28	
Moyen.	1'739									52	1'848	78	0	1	5	0	83	23	



180 Javroz

Infos cours d'eau - pêche

Longueur (m) :

Surface (ha) : 4.02

Alevinage direct

Ruisseau d'élevage

Total

Captures

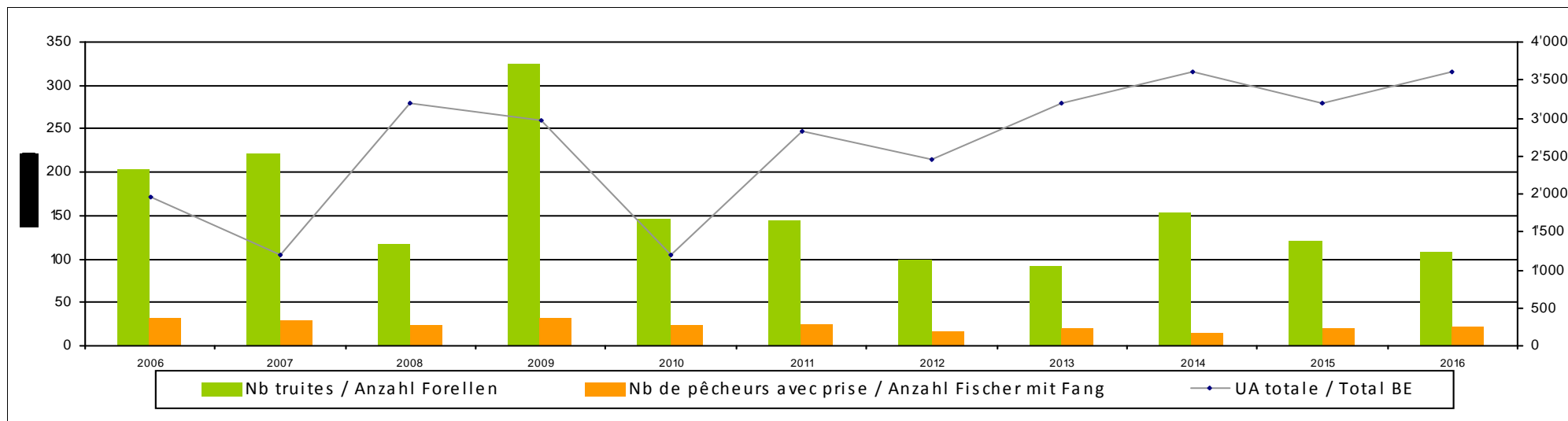
Truite

Autres espèces pêchées

Total

Pression

Année	Alevinage direct								Ruisseau d'élevage		Total	Captures					Total	Pression
	UA alev. direct	Ale	Pre	Est	Juv	Adu	Oeu	Aut	No du ruisseau d'élevage	UA des RE		Truite	Ombre	Brochet	Perche	Autres		
2006	1'000	x							40304	960	1'960	204	0	0	0	1	205	33
2007	1'200	x							-	0	1'200	222	1	0	0	0	223	28
2008	3'200	x		x					-	0	3'200	117	0	0	0	0	117	23
2009	2'974	x		x					-	0	2'974	324	0	0	0	0	324	32
2010	1'200	x							-	0	1'200	147	0	0	0	0	147	23
2011	2'831	x		x					-	0	2'831	144	0	0	0	0	144	25
2012	2'444	x		x					-	0	2'444	99	0	0	0	0	99	17
2013	3'200	x		x					-	0	3'200	92	0	0	0	0	92	19
2014	3'200	x		x					-	0	3'602	153	0	0	0	0	153	14
2015	3'200	x		x					40303	1'206	3'200	120	0	0	0	0	120	20
2016	3'600	x	x	x					-	0	3'600	108	0	0	0	0	108	22
Moyen.	2'550									197	2'674	157	0	0	0	0	157	23



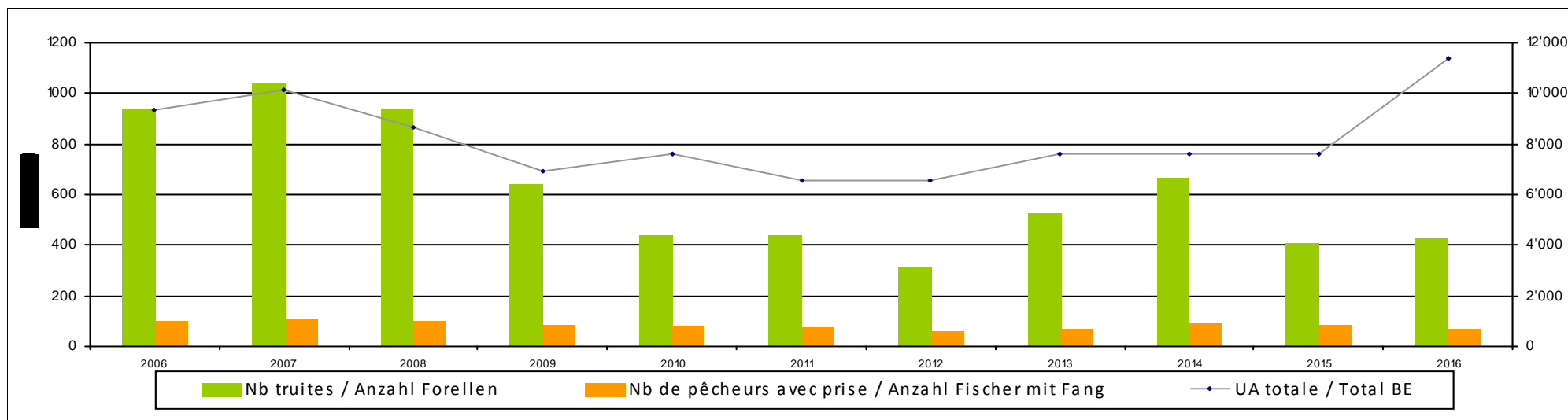
200 Sionge

Infos cours d'eau - pêche

Longueur (m) :

Surface (ha) : 4.48

Année	Alevinage direct								Ruisseau d'élevage		Total	Captures					Total	Pression
	UA alev. direct	Ale	Pre	Est	Juv	Adu	Oeu	Aut	No du ruisseau d'élevage	UA des RE	UA totale	Traite	Ombre	Brochet	Perche	Autres	Captures totales	Nb pêcheurs avec prise
2006	8'115			x					40306	1'238	9'353	943	0	0	0	0	943	101
2007	9'115			x					40306	1'021	10'136	1'037	0	0	0	2	1039	104
2008	7'600			x					40306	1'084	8'684	940	0	0	0	1	941	102
2009	6'910			x					-	0	6'910	646	0	1	0	4	651	84
2010	7'600			x					-	0	7'600	440	0	0	11	3	454	78
2011	6'550			x					-	0	6'550	440	0	0	37	0	477	72
2012	6'551			x					-	0	6'551	314	0	0	0	2	316	60
2013	7'600			x					-	0	7'600	527	0	0	0	2	529	69
2014	7'600			x					-	0	7'600	666	0	0	0	2	668	91
2015	7'600			x					-	0	7'600	409	0	0	0	0	409	89
2016	11'400				x				-	0	11'400	429	0	1	0	12	442	71
Moyen.	7'876									304	8'180	617	0	0	4	3	624	84



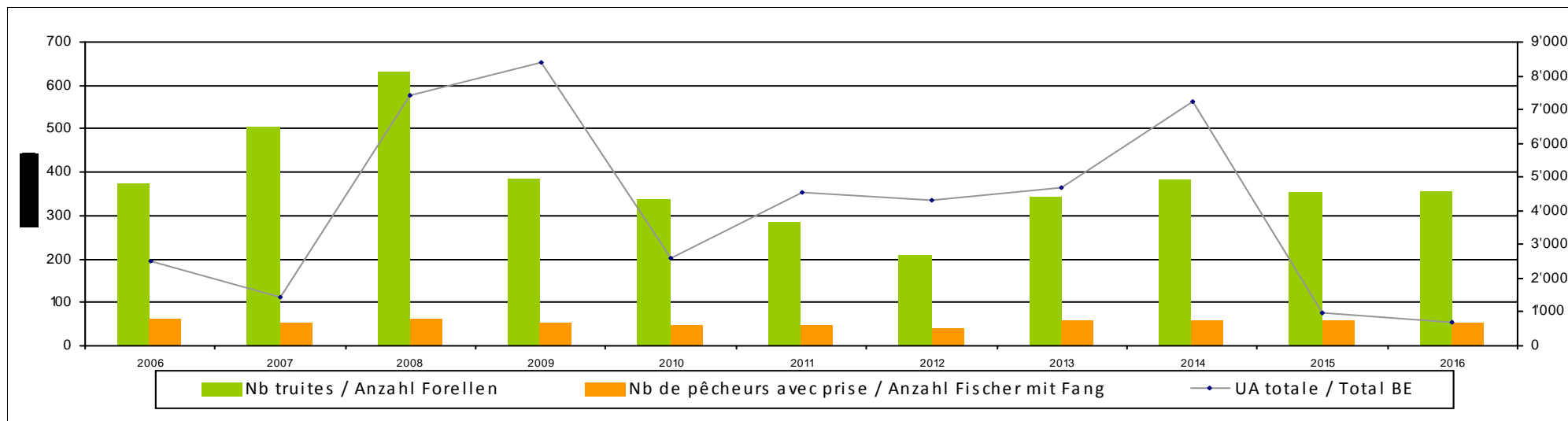
210 Petite Glâne

Infos cours d'eau - pêche

Longueur (m) :

Surface (ha) : 7.08

Année	Alevinage direct								Ruisseau d'élevage		Total	Captures					Total	Pression
	Truite								Autres espèces pêchées					Total	Pression			
	UA alev. direct	Ale	Pre	Est	Juv	Adu	Oeu	Aut	No du ruisseau d'élevage	UA des RE	UA totale	Truite	Ombre	Brochet	Perche	Autres	Captures totales	Nb pêcheurs avec prise
2006	2'335			x					40607 40612 80606	163	2'498	374	0	0	0	3	377	62
2007	0								40605 40607 40608	1'453	1'453	505	0	0	22	2	529	53
2008	5'200			x					40605 40607 40608 40612 80606	2'228	7'428	633	0	0	0	6	639	62
2009	4'730			x					40607 40608 40609	3'672	8'402	387	0	0	1	0	388	53
2010	1'500			x					40607 40608	1'100	2'600	340	0	0	14	1	355	48
2011	4'310			x					40611 40612	244	4'554	285	0	0	34	0	319	47
2012	4'310			x					-	0	4'310	208	0	0	0	0	208	41
2013	4'166			x					40609	506	4'672	344	0	0	2	185	531	56
2014	6'450				x				40609	769	7'219	383	0	0	0	6	389	58
2015	0								40609	964	964	353	0	0	0	31	384	57
2016	0								40609	691	691	358	0	0	0	17	375	53
Moyen.	3'000									1'072	4'072	379	0	0	7	23	409	54



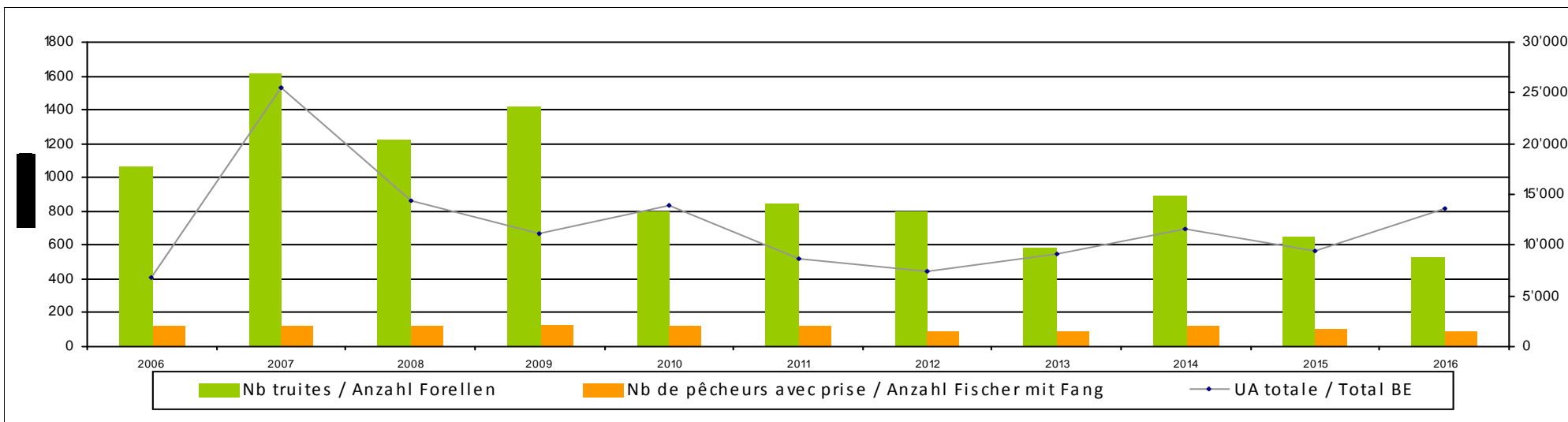
220 Trême

Infos cours d'eau - pêche

Longueur (m) :

Surface (ha) : 18.18

Année	Alevinage direct								Ruisseau d'élevage		Total	Captures					Total	Pression
	UA alev. direct	Ale	Pre	Est	Juv	Adu	Oeu	Aut	No du ruisseau d'élevage	UA des RE	UA totale	Autres espèces pêchées					Captures totales	Nb pêcheurs avec prise
												Truite						
													Ombre	Brochet	Perche	Autres		
2006	6'735	x		x					-	0	6'735	1'065	0	0	1	1	1067	125
2007	25'534	x		x					-	0	25'534	1'612	0	1	0	0	1613	124
2008	14'031	x		x	x				40301	391	14'422	1'221	0	1	0	0	1222	116
2009	10'189			x	x				40301	943	11'132	1'419	0	0	0	3	1422	133
2010	13'435	x		x	x				40301	517	13'952	795	0	0	0	1	796	123
2011	8'252	x		x					40301	482	8'734	845	0	0	0	2	847	117
2012	7'464	x		x					-	0	7'464	797	0	0	0	4	801	92
2013	8'800	x	x	x					40301	251	9'051	581	0	0	0	0	581	91
2014	9'400	x		x					30332	474	11'559	894	0	0	0	4	898	119
2015	9'400	x		x					-	0	9'400	652	0	0	0	0	652	104
2016	12'900	x			x				30332	715	13'615	525	0	0	0	31	556	92
Moyen.	11'467									343	11'963	946	0	0	0	4	950	112



230 Veveyse de Châtel

Infos cours d'eau - pêche

Longueur (m) :

Surface (ha) : 5.17

Alevinage direct

Ruisseau d'élevage

Total

Captures

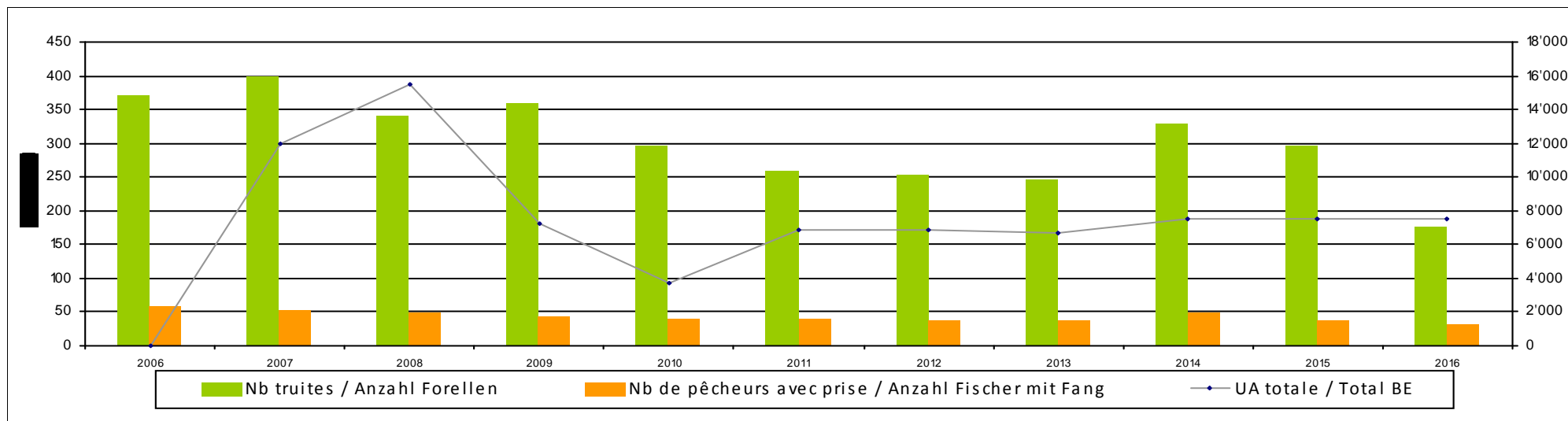
Truite

Autres espèces pêchées

Total

Pression

Année	Truite								Autres espèces pêchées					Total	Pression			
	UA alev. direct	Ale	Pre	Est	Juv	Adu	Oeu	Aut	No du ruisseau d'élevage	UA des RE	UA totale	Truite	Ombre			Brochet	Perche	Autres
2006	0								-	0	0	372	0	0	0	0	372	58
2007	12'000		x						-	0	12'000	399	0	0	0	0	399	53
2008	15'500		x	x					-	0	15'500	342	0	0	12	0	354	48
2009	7'270			x					-	0	7'270	359	0	0	10	0	369	44
2010	3'750		x						-	0	3'750	298	0	0	0	1	299	39
2011	6'900			x					-	0	6'900	260	0	0	0	0	260	39
2012	6'896			x					-	0	6'896	253	0	0	0	0	253	36
2013	6'666			x					-	0	6'666	246	0	0	0	0	246	38
2014	7'500		x						-	0	7'500	330	0	0	0	0	330	48
2015	7'500		x						-	0	7'500	296	0	0	0	0	296	36
2016	7'500		x						-	0	7'500	177	0	0	0	0	177	33
Moyen.	7'407									0	7'407	303	0	0	2	0	305	43



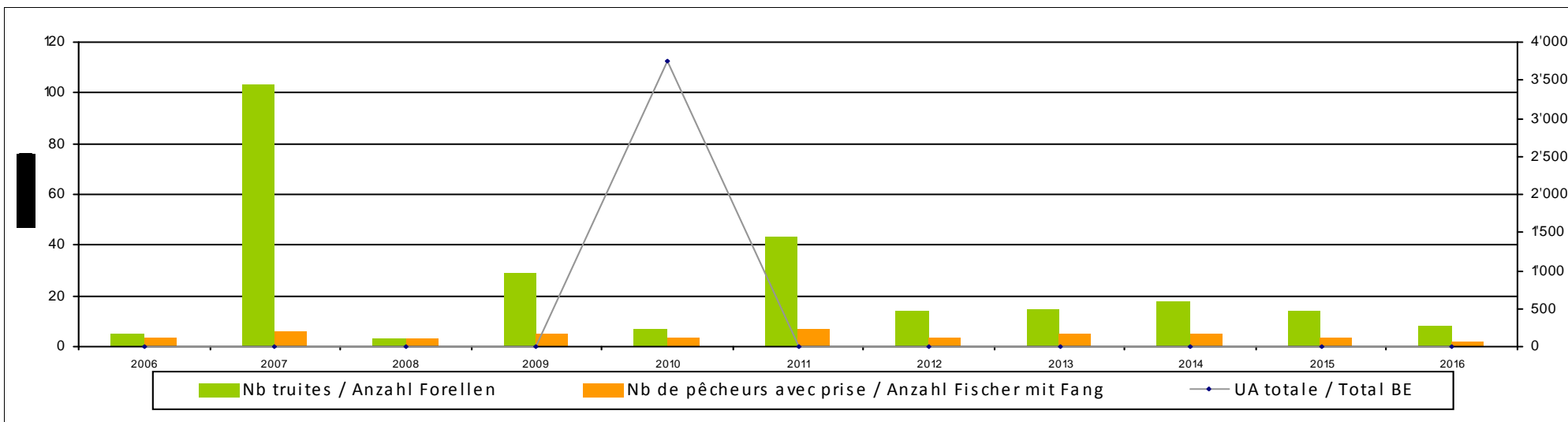
231 Veveyse de Fégire

Infos cours d'eau - pêche

Longueur (m) :

Surface (ha) : 3.68

Année	Alevinage direct								Ruisseau d'élevage		Total	Captures					Total	Pression
	Truite								Autres espèces pêchées					Total	Pression			
	UA alev. direct	Ale	Pre	Est	Juv	Adu	Oeu	Aut	No du ruisseau d'élevage	UA des RE	UA totale	Truite	Ombre	Brochet	Perche	Autres	Captures totales	Nb pêcheurs avec prise
2006	0								-	0	0	5	0	0	0	0	5	4
2007	0								-	0	0	103	0	0	0	0	103	6
2008	0								-	0	0	3	0	0	0	0	3	3
2009	0								-	0	0	29	0	0	0	0	29	5
2010	3'750		x						-	0	3'750	7	0	0	0	0	7	4
2011	0								-	0	0	43	0	0	0	0	43	7
2012	0								-	0	0	14	0	0	0	0	14	4
2013	0								-	0	0	15	0	0	0	0	15	5
2014	0								-	0	0	18	0	0	0	0	18	5
2015	0								-	0	0	14	0	0	0	0	14	4
2016	0								-	0	0	8	0	0	0	0	8	2
Moyen.	341									0	341	24	0	0	0	0	24	4



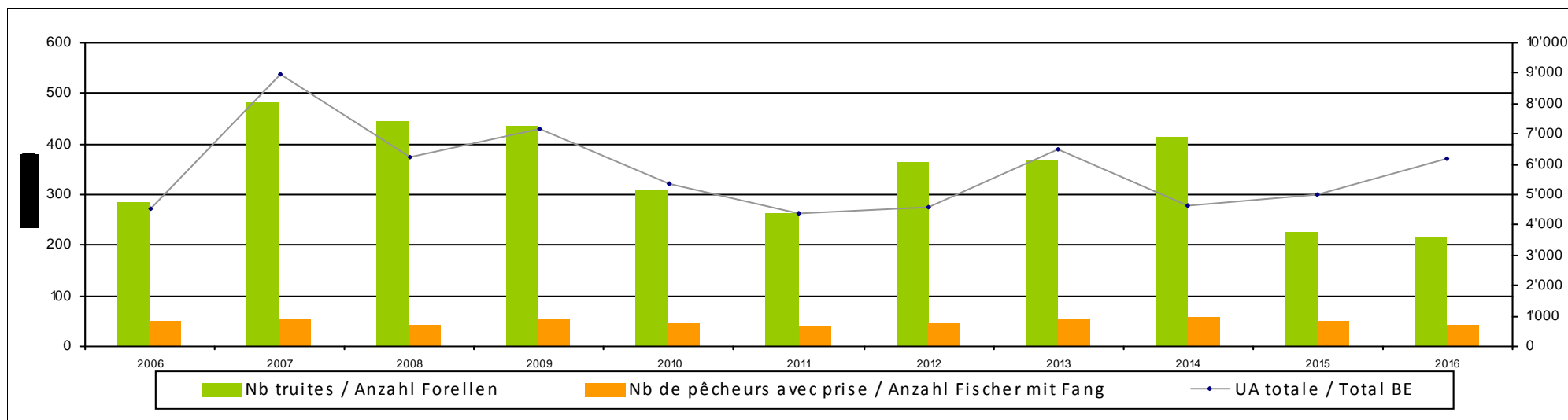
250 Arbogne

Infos cours d'eau - pêche

Longueur (m) :

Surface (ha) : 6.6

Année	Alevinage direct								Ruisseau d'élevage		Total	Captures					Total	Pression
	UA alev. direct	Ale	Pre	Est	Juv	Adu	Oeu	Aut	No du ruisseau d'élevage	UA des RE	UA totale	Traite	Ombre	Brochet	Perche	Autres	Captures totales	Nb pêcheurs avec prise
2006	3'890			x					40605 40612 80614	624	4'514	283	0	0	6	14	303	51
2007	7'845			x					40607 40611 40612	1'137	8'982	481	0	1	30	7	519	57
2008	5'000			x					40612	1'234	6'234	444	0	0	10	2	456	43
2009	4'545			x					40607 40611 40612	2'618	7'163	435	0	0	79	0	514	56
2010	5'000			x					40607 40612	377	5'377	310	0	0	29	4	343	47
2011	4'310			x					40615	69	4'379	263	0	0	38	1	302	41
2012	4'310			x					40609	303	4'613	366	0	0	22	1	389	47
2013	6'500			x	x				-	0	6'500	368	0	0	0	3	371	54
2014	4'335			x					40615	299	4'634	414	0	0	0	0	414	58
2015	5'000			x					-	0	5'000	226	0	0	1	1	228	50
2016	6'008				x				40615	188	6'195	217	0	0	0	0	217	44
Moyen.	5'158									622	5'781	346	0	0	20	3	369	50



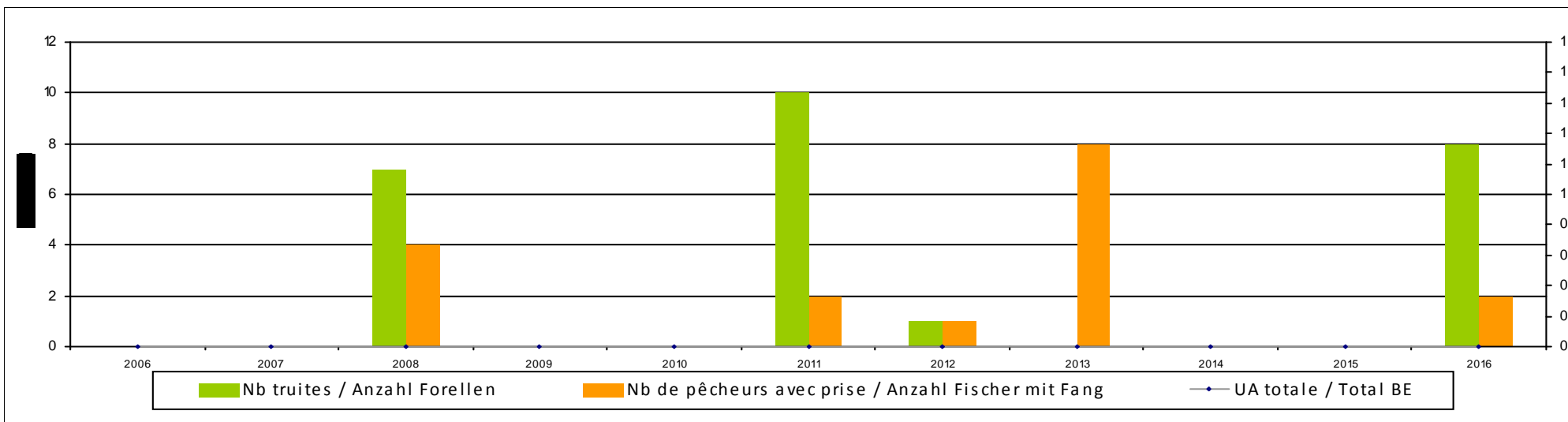
270 Bibera

Informationen Wasserlauf - Fischerei

Länge (m) :

Fläche (ha) : 0.96

Jahr	Forelle								Nr des Auszuchtbaes	BE des AB	Total BE	Andere gefischte Arten					Totale Fänge	Fangdruck
	BE direkt Besatz	Brü	Vor	Som	Jun	Mas	Eie.	Ver				Forelle	Aesche	Hecht	Egli	Anderes		
2006	0								-	0	0	0	0	0	0	0	0	0
2007	0								-	0	0	0	0	0	0	0	0	0
2008	0								-	0	0	7	0	0	6	0	13	4
2009	0								-	0	0	0	0	0	0	0	0	0
2010	0								-	0	0	0	0	0	0	0	0	0
2011	0								-	0	0	10	0	0	0	0	10	2
2012	0								-	0	0	1	0	0	0	0	1	1
2013	0								-	0	0	0	0	1	15	10	26	8
2014	0								-	0	0	0	0	0	0	0	0	0
2015	0								-	0	0	0	0	0	0	0	0	0
2016	0								-	0	0	8	0	0	0	0	8	2
Mittel	0									0	0	2	0	0	2	1	5	2



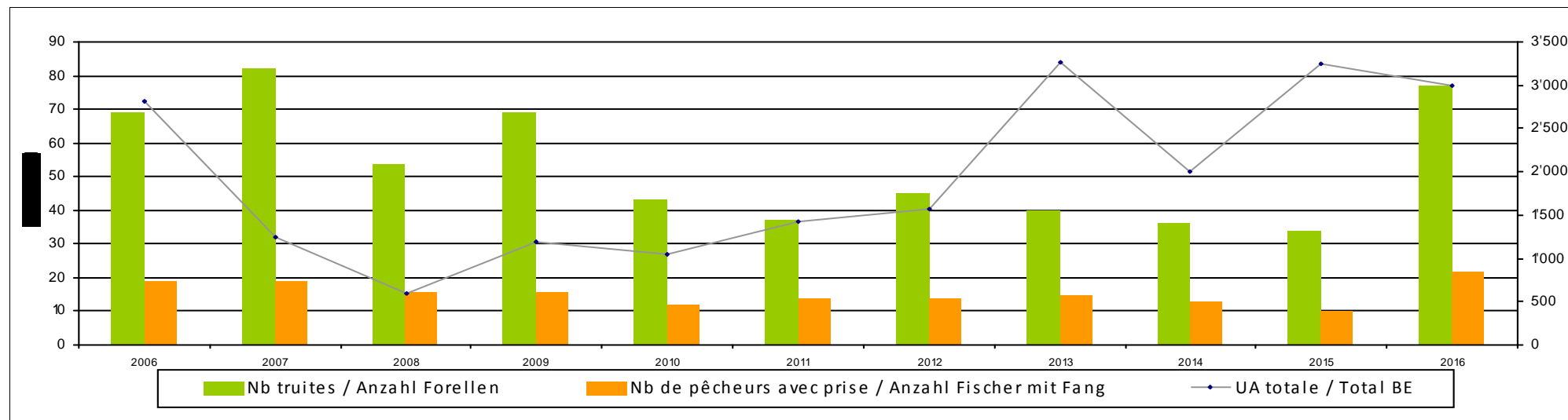
271 Chandon

Infos cours d'eau - pêche

Longueur (m) :

Surface (ha) : 1.19

Année	Alevinage direct								Ruisseau d'élevage		Total	Captures					Total	Pression
	UA alev. direct	Ale	Pre	Est	Juv	Adu	Oeu	Aut	No du ruisseau d'élevage	UA des RE	UA totale	Traite	Ombre	Brochet	Perche	Autres	Captures totales	Nb pêcheurs avec prise
2006	2'300			x					40609	520	2'820	69	0	0	0	1	70	19
2007	670			x					80614	577	1'247	82	0	0	0	0	82	19
2008	600			x					-	0	600	54	0	0	0	0	54	16
2009	545			x					40405	641	1'186	69	0	0	0	1	70	16
2010	600			x					40405	445	1'045	43	0	0	0	0	43	12
2011	1'030			x					40405	389	1'419	37	0	0	0	2	39	14
2012	1'034			x					40405 40609	537	1'571	45	0	0	0	0	45	14
2013	3'000			x					40405	271	3'271	40	0	0	0	0	40	15
2014	2'000			x					-	0	2'000	36	0	0	0	1	37	13
2015	3'000			x					40405	240	3'240	34	0	0	0	0	34	10
2016	3'000				x				-	0	3'000	77	0	0	0	0	77	22
Moyen.	1'616									329	1'945	53	0	0	0	0	54	15



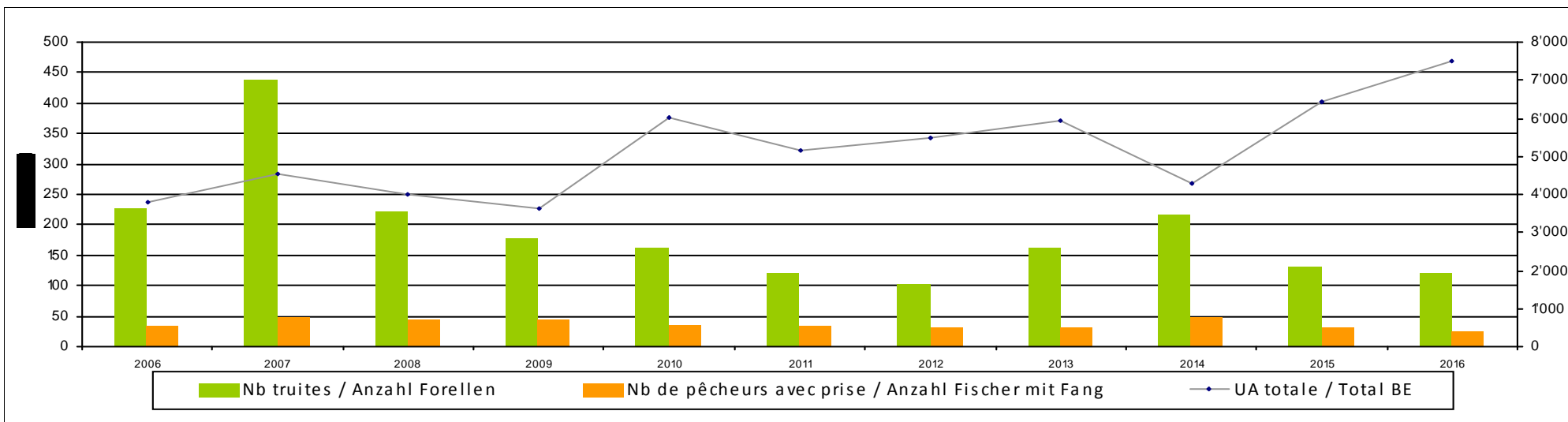
272 Sonnaz

Infos cours d'eau - pêche

Longueur (m) :

Surface (ha) : 1.27

Année	Alevinage direct								Ruisseau d'élevage		Total	Captures					Total	Pression
	UA alev. direct	Ale	Pre	Est	Juv	Adu	Oeu	Aut	No du ruisseau d'élevage	UA des RE	UA totale	Traite	Ombre	Brochet	Perche	Autres	Captures totales	Nb pêcheurs avec prise
2006	3'780			x					-	0	3'780	226	0	0	3	0	229	33
2007	4'335			x					40401	212	4'547	439	0	0	7	1	447	48
2008	4'000			x					-	0	4'000	222	0	0	6	0	228	43
2009	3'640			x					-	0	3'640	177	1	0	11	0	189	43
2010	5'000			x					40401	1'026	6'026	163	1	0	16	2	182	36
2011	4'310			x					40401	857	5'167	122	0	0	9	2	133	33
2012	4'310			x					40401	1'172	5'482	104	0	0	0	0	104	31
2013	4'200			x					40401	1'755	5'955	163	0	0	10	2	175	32
2014	2'481			x	x	x			40401	1'828	4'308	216	0	3	14	5	238	48
2015	5'003				x				40401	1'411	6'414	131	0	0	10	0	141	31
2016	7'500				x				-	0	7'500	122	0	0	9	1	132	27
Moyen.	4'414									751	5'165	190	0	0	9	1	200	37



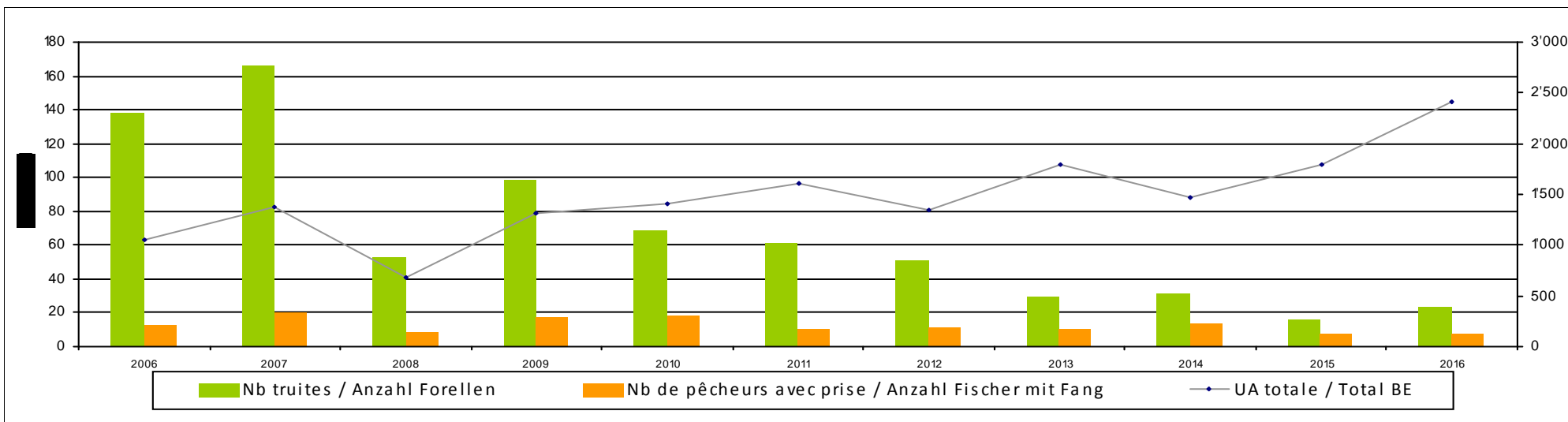
273 Hongrin

Infos cours d'eau - pêche

Longueur (m) :

Surface (ha) : 2.1

Année	Alevinage direct								Ruisseau d'élevage		Total	Captures					Total	Pression
	UA alev. direct	Ale	Pre	Est	Juv	Adu	Oeu	Aut	No du ruisseau d'élevage	UA des RE	UA totale	Autres espèces pêchées					Captures totales	Nb pêcheurs avec prise
Truite												Truite	Ombre	Brochet	Perche	Autres		
2006	1'050	x		x					-	0	1'050	138	0	0	0	0	138	13
2007	1'377	x		x					-	0	1'377	166	0	0	0	0	166	20
2008	680	x		x					-	0	680	53	0	0	0	0	53	8
2009	1'314	x		x					-	0	1'314	98	0	0	0	0	98	18
2010	1'400	x		x					-	0	1'400	69	0	0	1	0	70	19
2011	1'601	x		x					-	0	1'601	61	0	0	0	0	61	10
2012	1'342	x		x					-	0	1'342	51	0	0	0	0	51	11
2013	1'800	x		x					-	0	1'800	30	3	0	0	0	33	10
2014	1'470	x		x					-	0	1'470	32	0	0	0	0	32	14
2015	1'800	x		x					-	0	1'800	16	0	0	0	0	16	7
2016	2'405	x			x				-	0	2'405	23	0	0	0	0	23	7
Moyen.	1'476									0	1'476	67	0	0	0	0	67	12



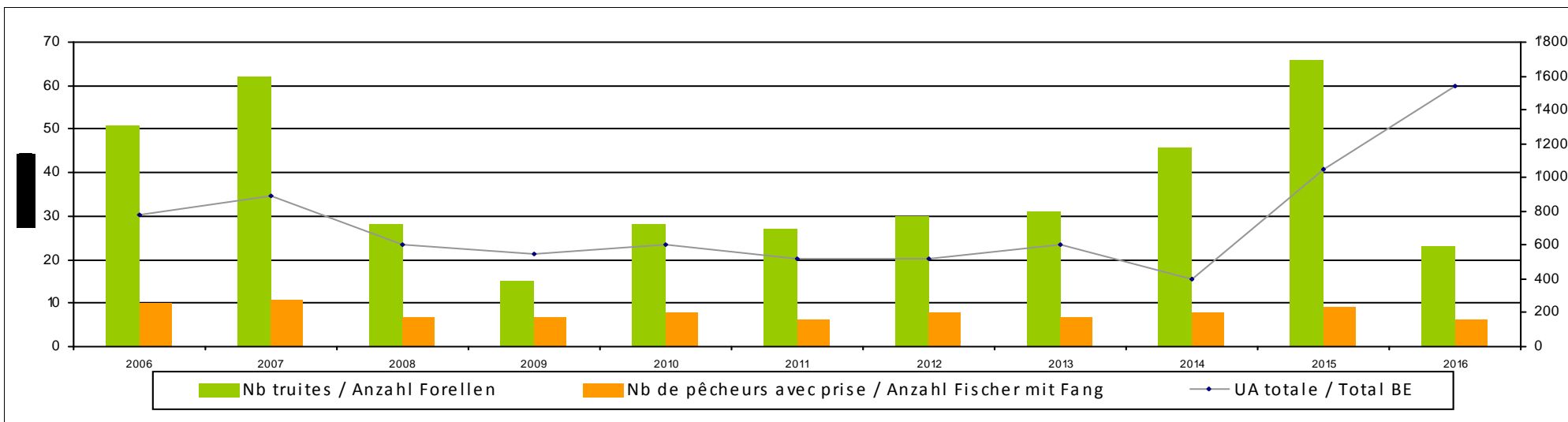
275 Parimbot

Infos cours d'eau - pêche

Longueur (m) :

Surface (ha) : 1.18

Année	Alevinage direct								Ruisseau d'élevage		Total	Captures					Total	Pression
	Truite								Autres espèces pêchées					Total	Pression			
	UA alev. direct	Ale	Pre	Est	Juv	Adu	Oeu	Aut	No du ruisseau d'élevage	UA des RE	UA totale	Truite	Ombre	Brochet	Perche	Autres	Captures totales	Nb pêcheurs avec prise
2006	780			x					-	0	780	51	0	0	0	0	51	10
2007	890			x					-	0	890	62	0	0	0	0	62	11
2008	600			x					-	0	600	28	0	0	0	0	28	7
2009	545			x					-	0	545	15	0	0	0	0	15	7
2010	600			x					-	0	600	28	0	0	0	0	28	8
2011	520			x					-	0	520	27	0	0	0	0	27	6
2012	517			x					-	0	517	30	0	0	0	0	30	8
2013	600			x					-	0	600	31	0	0	0	0	31	7
2014	400			x					-	0	400	46	0	0	0	0	46	8
2015	600			x					40703	452	1'052	66	0	0	0	0	66	9
2016	900				x				40603	1'278	1'539	23	0	0	0	3	26	6
Moyen.	632									157	731	37	0	0	0	0	37	8



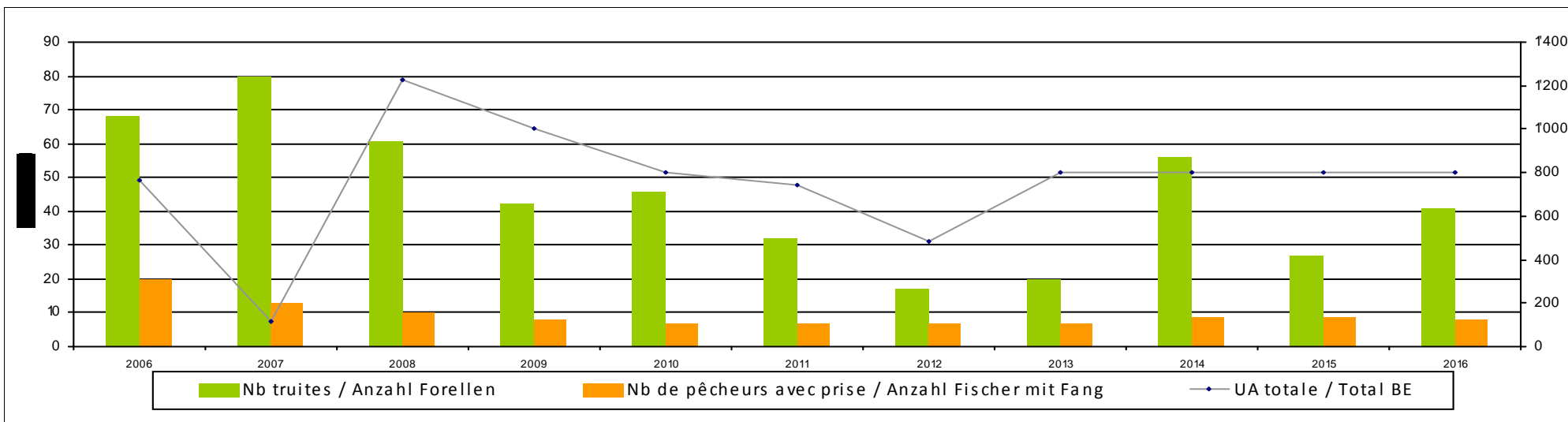
277 Corjon

Infos cours d'eau - pêche

Longueur (m) :

Surface (ha) : 0.34

Année	Alevinage direct								Ruisseau d'élevage		Total	Captures					Total	Pression
	UA alev. direct	Ale	Pre	Est	Juv	Adu	Oeu	Aut	No du ruisseau d'élevage	UA des RE	UA totale	Autres espèces pêchées					Captures totales	Nb pêcheurs avec prise
	Truite											Truite	Ombre	Brochet	Perche	Autres		
2006	600	x							80701	166	766	68	1	0	0	0	69	20
2007	115			x					-	0	115	80	0	0	0	0	80	13
2008	800	x							80701	425	1'225	61	0	0	0	0	61	10
2009	769	x							40702 80701	233	1'002	42	0	0	0	0	42	8
2010	800	x							-	0	800	46	0	0	0	0	46	7
2011	741	x							-	0	741	32	0	0	0	0	32	7
2012	480	x							-	0	480	17	0	0	0	0	17	7
2013	800	x							-	0	800	20	0	0	0	0	20	7
2014	800	x							-	0	800	56	0	0	0	0	56	9
2015	800	x							-	0	800	27	0	0	0	0	27	9
2016	800	x							-	0	800	41	0	0	0	0	41	8
Moyen.	682									75	757	45	0	0	0	0	45	10



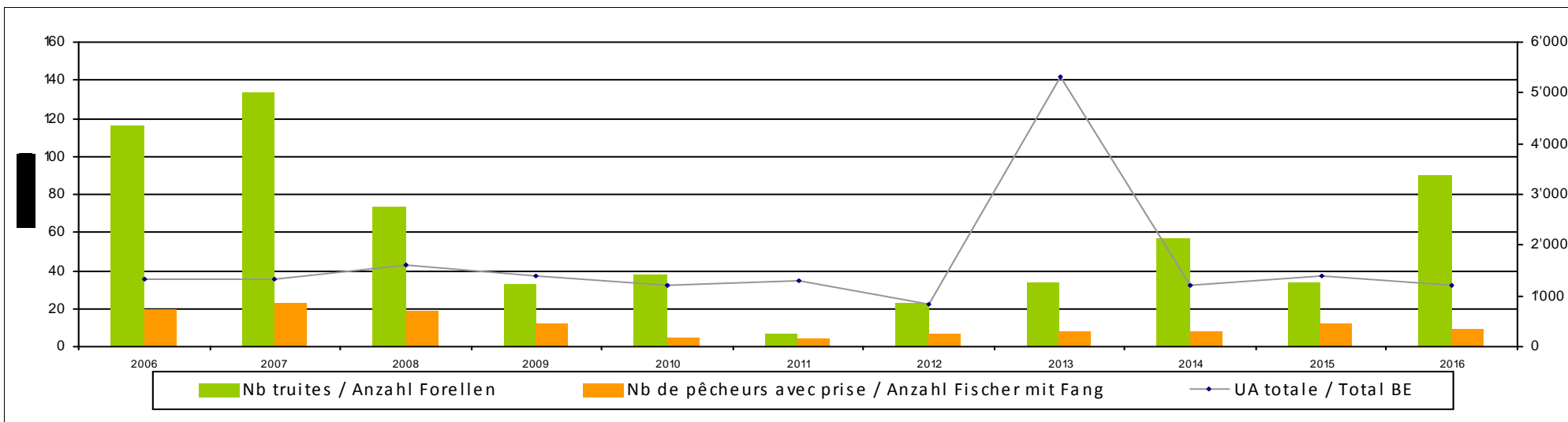
278 Tatre

Infos cours d'eau - pêche

Longueur (m) :

Surface (ha) : 0.68

Année	Alevinage direct								Ruisseau d'élevage		Total	Captures					Total	Pression
	Truite								No du ruisseau d'élevage	UA des RE	UA totale	Autres espèces pêchées					Captures totales	Nb pêcheurs avec prise
	UA alev. direct	Ale	Pre	Est	Juv	Adu	Oeu	Aut				Truite	Ombre	Brochet	Perche	Autres		
2006	1'000	x							80701	340	1'340	116	0	0	0	0	116	20
2007	1'315	x		x					-	0	1'315	134	0	0	0	0	134	23
2008	1'200	x							80701	422	1'622	73	0	0	0	0	73	19
2009	1'154	x							40702 80701	233	1'387	33	0	0	0	0	33	12
2010	1'200	x							-	0	1'200	38	0	0	0	0	38	5
2011	1'111	x							40702	199	1'310	7	0	0	0	0	7	4
2012	720	x							40702	116	836	23	0	0	0	0	23	7
2013	5'100	x		x	x		x		40702	516	5'321	34	0	0	0	0	34	8
2014	1'200	x					x		-	0	1'200	57	0	0	0	0	57	8
2015	1'200	x					x		40702	201	1'401	34	0	0	0	0	34	12
2016	1'200	x					x		-	0	1'200	90	0	0	0	0	90	9
Moyen.	1'491									184	1'648	58	0	0	0	0	58	12



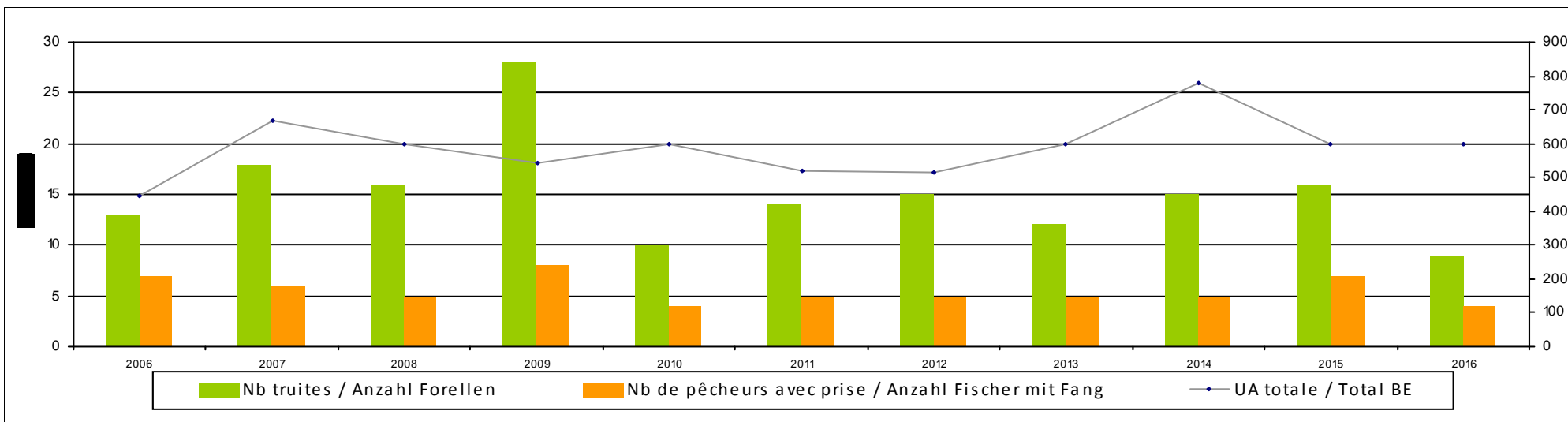
280 Biordaz

Infos cours d'eau - pêche

Longueur (m) :

Surface (ha) : 0.33

Année	Alevinage direct									Ruisseau d'élevage	Total	Captures					Total	Pression
	Truite									No du ruisseau d'élevage	UA des RE	UA totale	Autres espèces pêchées					Captures totales
UA alev. direct	Ale	Pre	Est	Juv	Adu	Oeu	Aut	Truite	Ombre				Brochet	Perche	Autres			
2006	445			x					-	0	445	13	0	0	0	0	13	7
2007	670			x					-	0	670	18	0	0	0	0	18	6
2008	600			x					-	0	600	16	0	0	0	0	16	5
2009	545			x					-	0	545	28	0	0	0	0	28	8
2010	600			x					-	0	600	10	0	0	0	0	10	4
2011	520			x					-	0	520	14	0	0	0	0	14	5
2012	517			x					-	0	517	15	0	0	0	0	15	5
2013	600			x					-	0	600	12	0	0	0	0	12	5
2014	780				x				-	0	780	15	0	0	0	0	15	5
2015	600			x					-	0	600	16	0	0	0	1	17	7
2016	600				x				-	0	600	9	0	1	0	0	10	4
Moyen.	589									0	589	15	0	0	0	0	15	6



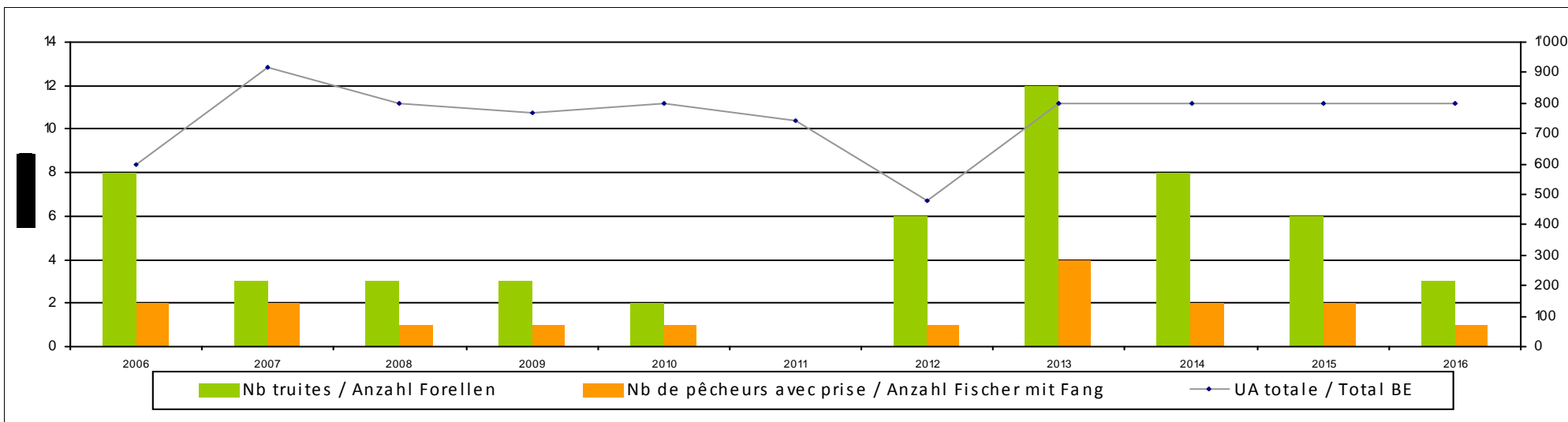
281 Corbéron

Infos cours d'eau - pêche

Longueur (m) :

Surface (ha) : 0.2

Année	Alevinage direct								Ruisseau d'élevage		Total	Captures					Total	Pression
	UA alev. direct	Ale	Pre	Est	Juv	Adu	Oeu	Aut	No du ruisseau d'élevage	UA des RE	UA totale	Autres espèces pêchées					Captures totales	Nb pêcheurs avec prise
Truite											Truite	Ombre	Brochet	Perche	Autres			
2006	600	x							-	0	600	8	0	0	0	0	8	2
2007	915	x		x					-	0	915	3	0	0	0	0	3	2
2008	800	x							-	0	800	3	0	0	0	0	3	1
2009	769	x							-	0	769	3	0	0	0	0	3	1
2010	800	x							-	0	800	2	0	0	0	0	2	1
2011	741	x							-	0	741	0	0	0	0	0	0	0
2012	480	x							-	0	480	6	0	0	0	0	6	1
2013	800	x							-	0	800	12	0	0	0	0	12	4
2014	800	x							-	0	800	8	0	0	0	0	8	2
2015	800	x							-	0	800	6	0	0	0	0	6	2
2016	800	x							-	0	800	3	0	0	0	0	3	1
Moyen.	755									0	755	5	0	0	0	0	5	2



282 Canal de la Broye

Infos cours d'eau - pêche

Longueur (m) :

Surface (ha) : 13.45

Année	Alevinage direct								Ruisseau d'élevage		Total	Captures					Total	Pression		
	UA alev. direct	Ale	Pre	Est	Juv	Adu	Oeu	Aut	No du ruisseau d'élevage	UA des RE	UA totale	Autres espèces pêchées					Captures totales	Nb pêcheurs avec prise		
	Truite													Truite	Ombre	Brochet	Perche	Autres		
2006	0								-	0	0	11	0	25	584	111	731	31		
2007	0								-	0	0	3	0	53	879	113	1048	75		
2008	0								-	0	0	9	0	63	1'038	67	1177	83		
2009	0								-	0	0	2	0	80	264	73	419	63		
2010	0								-	0	0	0	0	71	466	26	563	57		
2011	0								-	0	0	1	0	60	340	53	454	55		
2012	0								-	0	0	3	0	84	150	38	275	54		
2013	0								-	0	0	2	0	59	243	163	467	44		
2014	0								-	0	0	3	0	81	2'253	181	2518	66		
2015	0								-	0	0	0	0	64	807	259	1130	71		
2016	0								-	0	0	2	0	61	883	217	1163	66		
Moyen.	0									0	0	3	0	64	719	118	904	60		

