

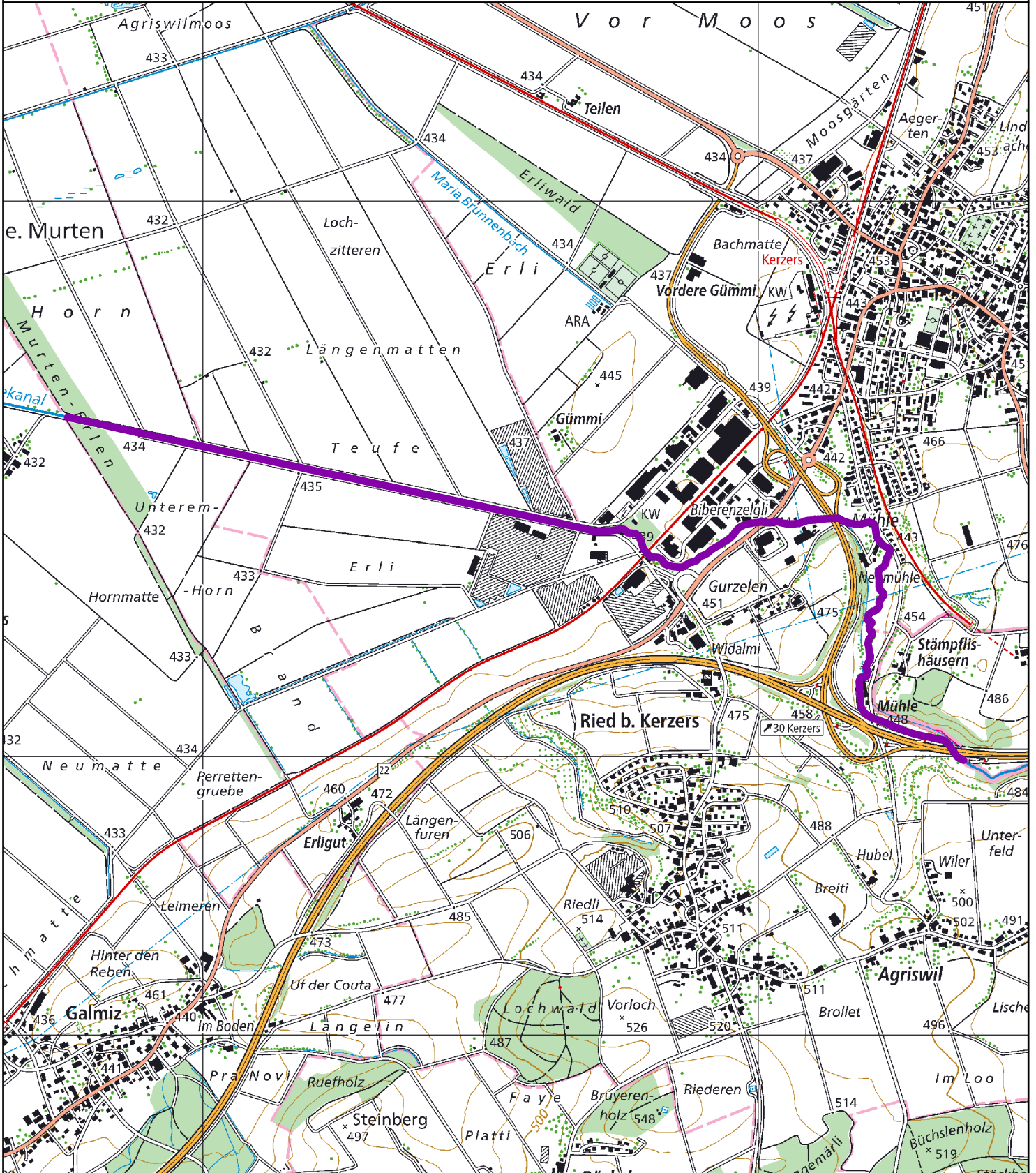


ETAT DE FRIBOURG
STAAT FREIBURG

Service des forêts et de la nature SFN
Amt für Wald und Natur WNA


Ruisseaux affermés Aufzuchtbäche

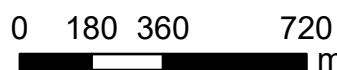
2022-2027



**Bibera II
(452)**

Descriptif: Von der Autobahnbrücke bis zur Murten-Erlen (2578513/1202222)

 Ruisseaux affermés
Aufzuchtbäche



Source / Quelle:
Swisstopo & Etat de Fribourg / Staat Freiburg

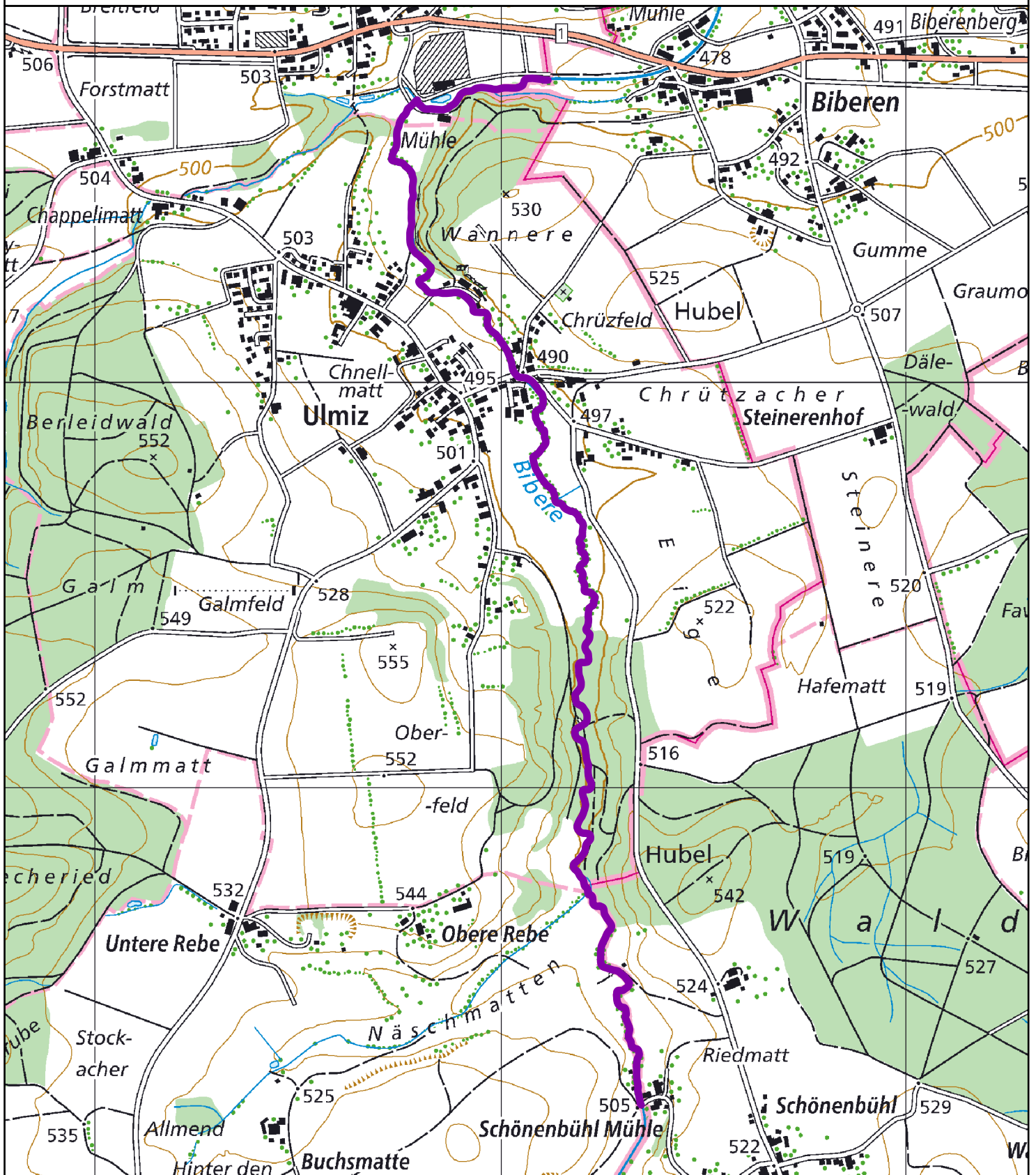


ETAT DE FRIBOURG
STAAT FREIBURG

Service des forêts et de la nature SFN
Amt für Wald und Natur WNA


Ruisseaux affermés Aufzuchtbäche

2022-2027



**Bibera III
(453)**

Descriptif: Von der Brücke der Mühle Schönbühl bis zur Kantonsgrenze in Gempnach, auf Freiburger Boden, ohne Zuflüsse

 Ruisseaux affermés
Aufzuchtbäche

0 125 250 500
m



Source / Quelle:
Swisstopo & Etat de Fribourg / Staat Freiburg

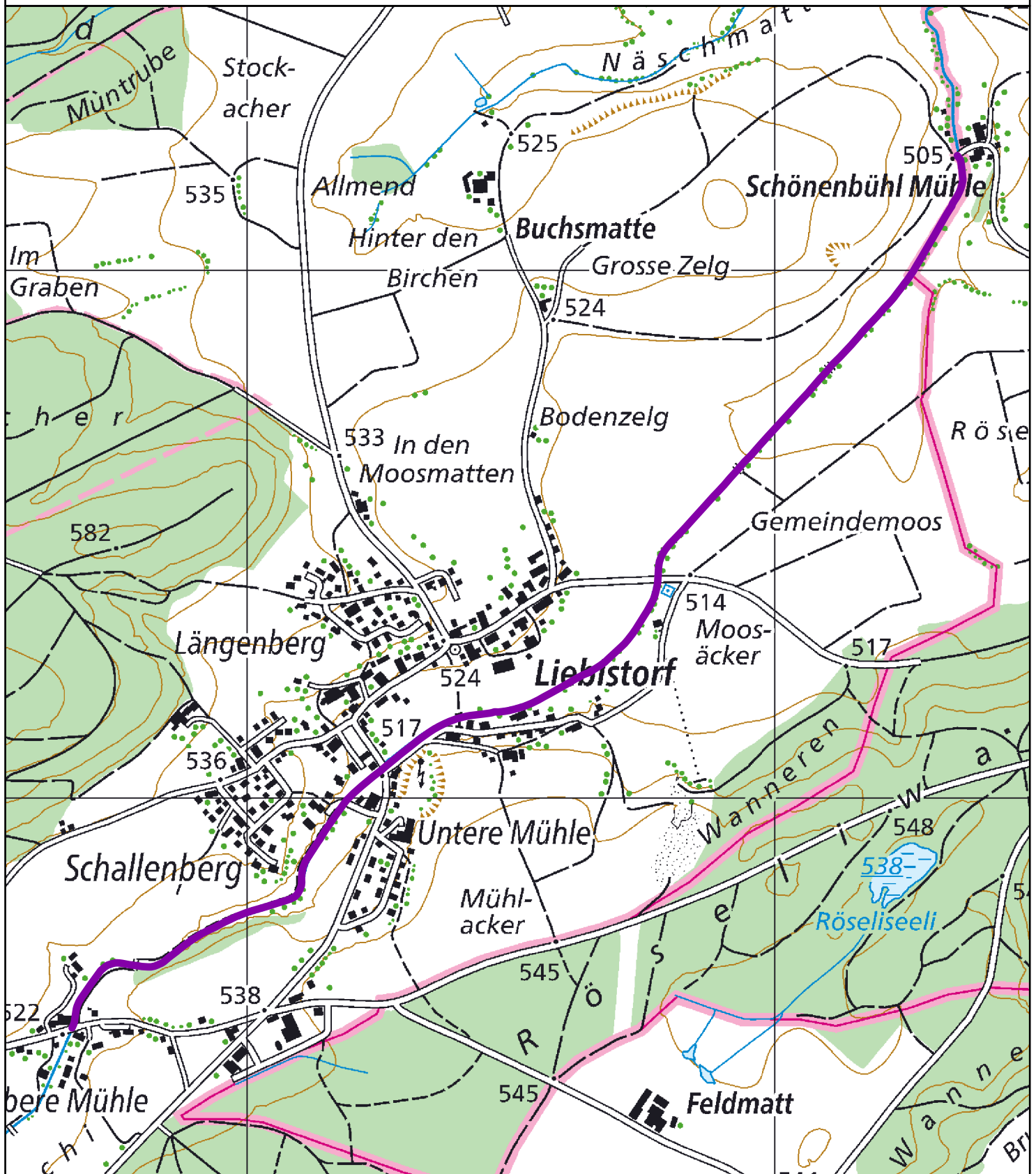


ETAT DE FRIBOURG
STAAT FREIBURG

Service des forêts et de la nature SFN
Amt für Wald und Natur WNA



Ruisseaux affermés Aufzuchtbäche

2022-2027



Bibera IV
(454)

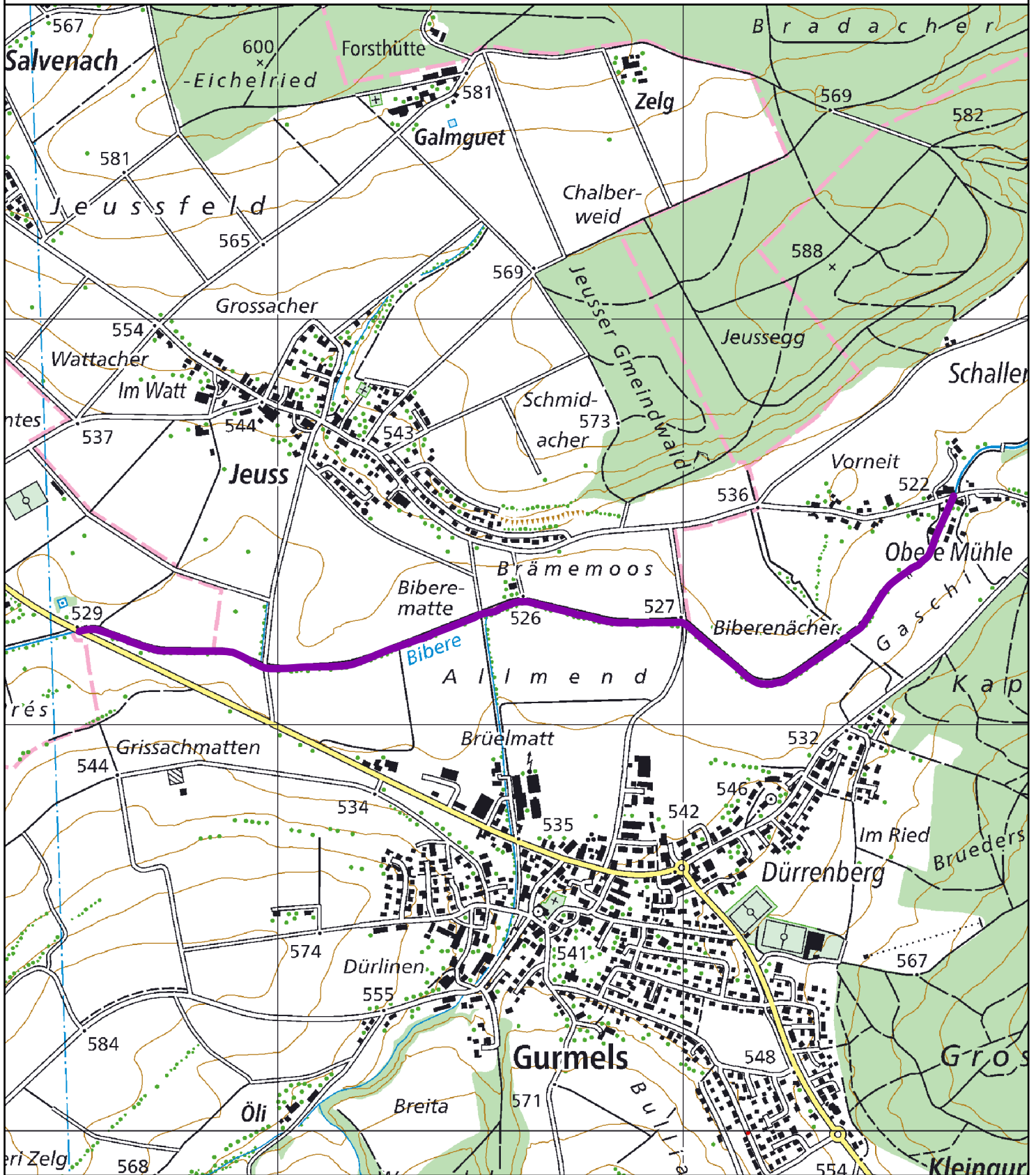
Descriptif: Von der Brücke Obere Mühle bis zur Brücke der Mühle Schönenbühl, ohne Zuflüsse

 Ruisseaux affermés
 Aufzuchtbäche

0 95 190 380
m





Source / Quelle:
Swisstopo & Etat de Fribourg / Staat Freiburg




Bibera V
(455)

Descriptif: Von der Brücke der Strasse Gurels-Cressier bis zur Brücke Obere Mühle, ohne Zuflüsse

 Ruisseaux affermés
 Aufzuchtbäche

0 125 250 500 m




Source / Quelle:
Swisstopo & Etat de Fribourg / Staat Freiburg

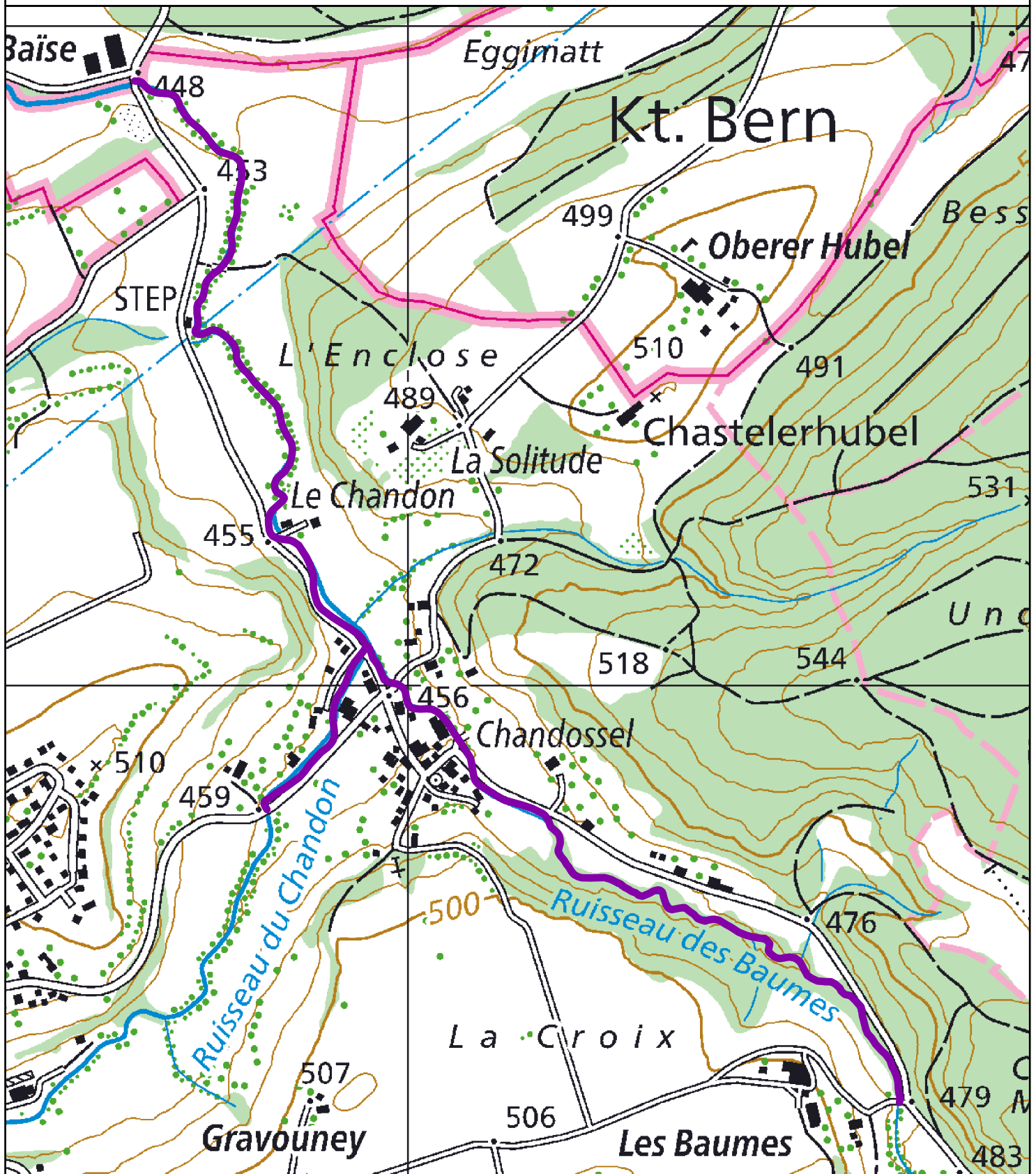


ETAT DE FRIBOURG
STAAT FREIBURG

Service des forêts et de la nature SFN
Amt für Wald und Natur WNA


Ruisseaux affermés Aufzuchtbäche

2022-2027



Le Chandon I
(456)

Descriptif: Du pont de la route Chandosel–Villarepos jusqu'au pont de la route Faoug–Chandosel, avec le ruisseau des Baumes depuis le premier pont près des Baumes (2573744/1192366)

 Ruisseaux affermés
Aufzuchtbäche

0 75 150 300
m



Source / Quelle:
Swisstopo & Etat de Fribourg / Staat Freiburg

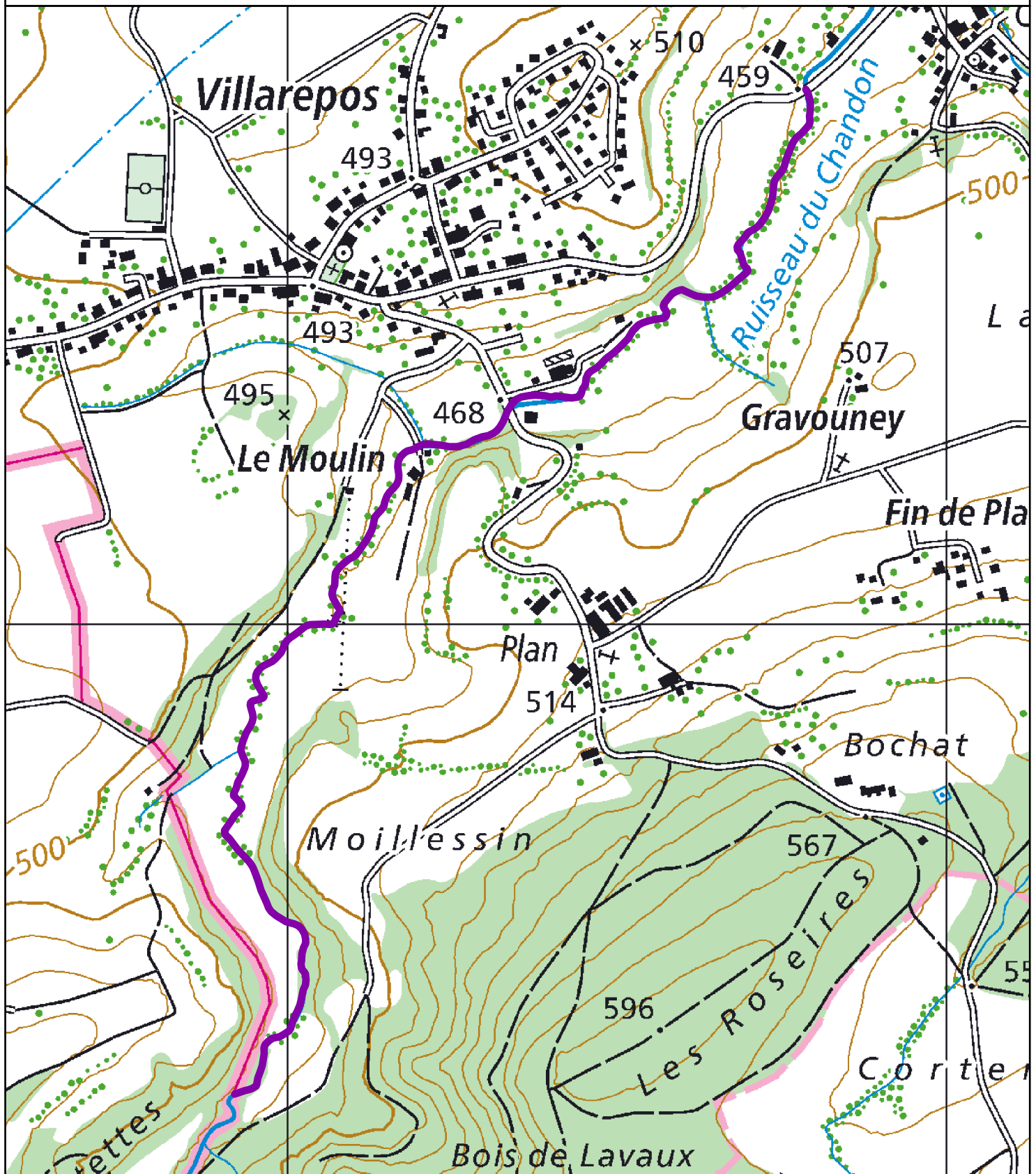


ETAT DE FRIBOURG
STAAT FREIBURG

Service des forêts et de la nature SFN
Amt für Wald und Natur WNA


Ruisseaux affermés Aufzuchtbäche

2022-2027



Le Chandon II
(457)

Descriptif: De la limite cantonale jusqu'au pont de la route Chandossel-Villarepos
(2571920/1191290)

 Ruisseaux affermés
Aufzuchtbäche

0 75 150 300
m



Source / Quelle:
Swisstopo & Etat de Fribourg / Staat Freiburg

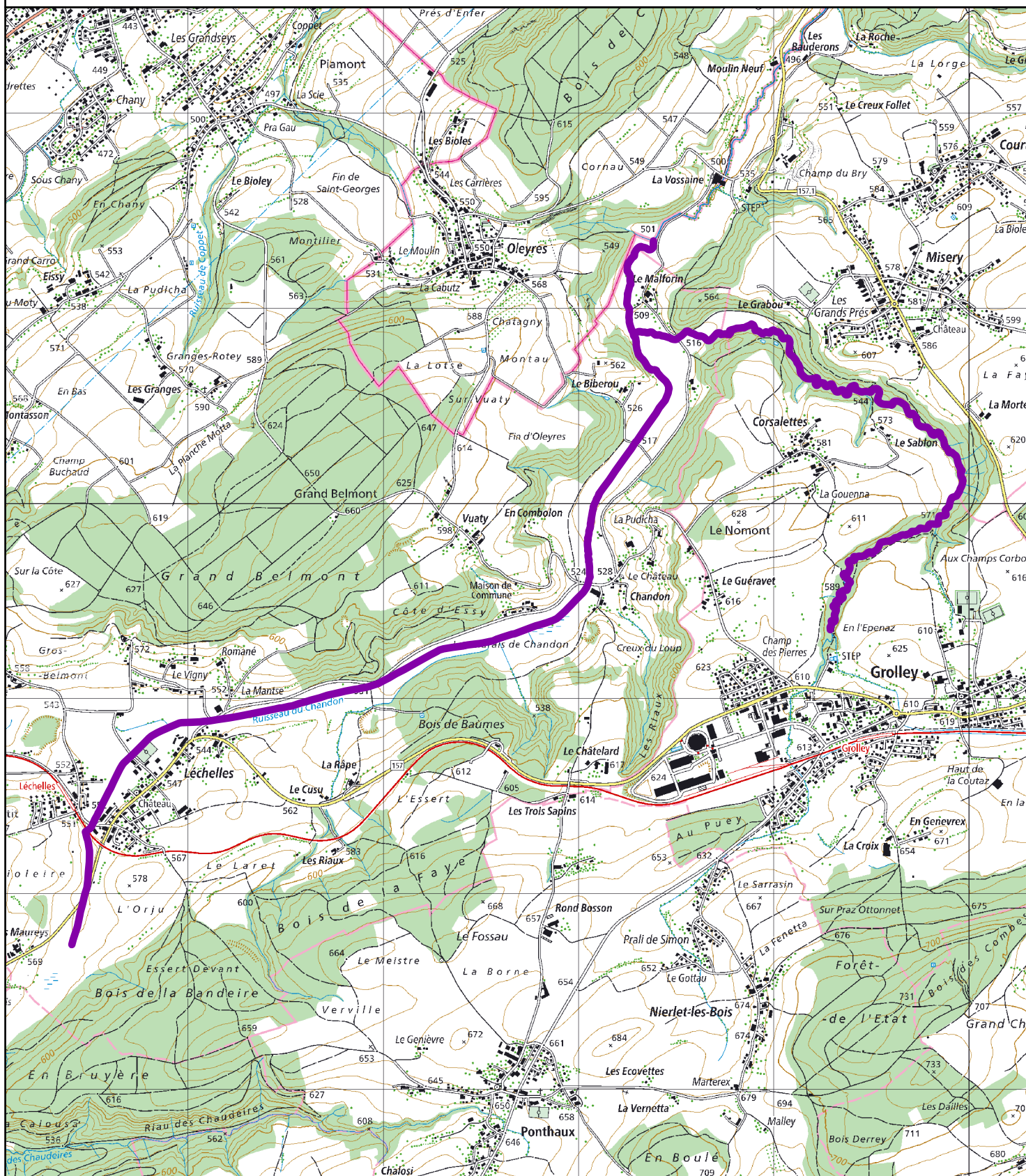


ETAT DE FRIBOURG
STAAT FREIBURG

Service des forêts et de la nature SFN
Amt für Wald und Natur WNA


Ruisseaux affermés Aufzuchtbäche

2022-2027



**L e Chandon III
(458)**

Descriptif: De ses sources jusqu'à la limite canonale près de Malforin, ainsi que son affluent de Malforin, jusqu'à la grande chute en dessous de la STEP de Grolley

 Ruisseaux affermés
Aufzuchtbäche

0 255 510 1'020
m



Source / Quelle:
Swisstopo & Etat de Fribourg / Staat Freiburg