LOTHAR 20 ANS/JAHRE

Bon Riau

Surface concernée 9.9 ha

Forêt de production et de protection contre les glissements de terrain: 4 surfaces de glissement superficiel (peu actif) sur toute la surface (environ 1.8 ha au total).

“

Incroyable cette force naturelle : tous ces arbres brisés en si peu de temps quand on pense à tout le travail pour l'avoir à ces différents stades de développement.

Quasiment pas d'accident dans l'équipe forestière communale et dans le personnel des entreprises mandatées par tous ces travaux durant ces deux années.

Quelle solidarité de la part de ces Valaisans et que d'émotions, [...] Quelle belle confiance de la part des autorités politiques !

Guy Perroud, forestier communal
de Châtel-St-Denis
le 29 décembre 2009

”

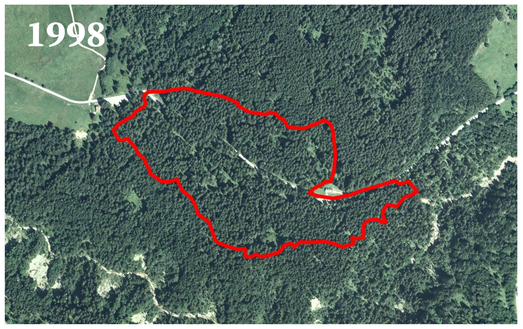

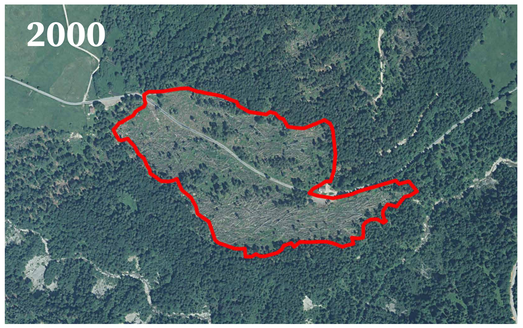

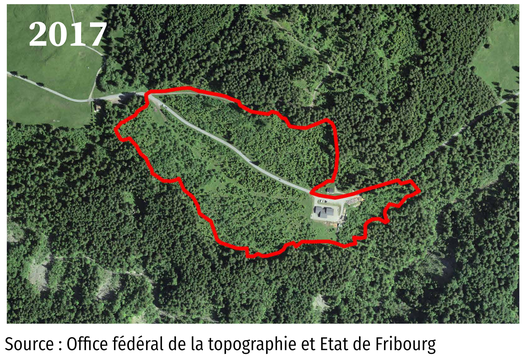

Source : Office fédéral de la topographie et Etat de Fribourg

De Lothar à aujourd'hui:

1999 Avant Lothar :

90% résineux — 10% feuillus

1999 Après Lothar :
4'500 m³ de bois renversés (90% du volume sur pied)

2005 à 2009 Fauchage de la clairière (1'600 m²) 1 fois par année
et dégagements des plantes individuelles
1 à 2 fois par année

2007 Inauguration du centre forestier de Bon Riau

2009 Soins au fourré

2016 Soins au perchis

2019 Composition actuelle :

55% résineux — 45% feuillus

But sylvicole: 70% résineux, 30% feuillus

Notre engagement pour la forêt

Obtenir une forêt stable, apte à remplir durablement ses fonctions de production de bois et de protection contre les glissements de terrain, en tenant compte du changement climatique et des défis futurs.

2000

Vue des dégâts depuis la route du Moléson, près de la cabane forestière de Bon Riau

Emplacement du futur centre forestier

Vue aérienne de la surface après Lothar

ETAT DE FRIBOURG
STAAT FREIBURG
Service des forêts et de la nature SFN
Amt für Wald und Natur WNA