ETAT DE FRIBOURG
STAAT FREIBURG

Direction de l'aménagement, de l'environnement et des constructions **DAEC**
Raumplanungs-, Umwelt- und Baudirektion **RUBD**

Service des ponts et chaussées **SPC**
Tiefbauamt **TBA**

Auteur du projet/ Projektverfasser

GMO
Groupement GVH - Masotti - Orsi
p.a.: GVH Tramelan S.A.
Rue de la Paix 30
2720 TRAMELAN

Document établi par:
☒ GVH
☐ Masotti
☐ Orsi

Axe 1250 Marly-Matran
Marly et Hauterive, nouvelle liaison routière Marly-Matran
33 : Procédure de demande d'autorisation

Pont d'Hauterive

Vue en plan

Echelle/ Massstab	Axe	PR	Chantier	Objet	Numéro
1:500	1250	200 à 300	PCAM 10712	P	5631-PG001-33-2813
Format : 30 x 210 cm	Achse	BP	Baustelle	Objekt	Nummer

Ind.	Date/ Datum	Dess./ Zei.	Visa	Désignation/ Beschreibung	Visa MO/ BH
	04.12.2020	FV	Ri / Ho	-	
a					
b					
c					

TRAMELAN, LE 4 DECEMBRE 2020 L'AUTEUR DU PROJET : ....

ADOPTE PAR LE SERVICE DES PONTS ET CHAUSSEES

FRIBOURG, LE : ....

L'INGENIEUR CANTONAL :

....

SECTION PROJETS ROUTIERS

Visa : ....

MISE A L'ENQUETE PUBLIQUE DE TRENTE JOURS DANS LA FEUILLE OFFICIELLE

N° .... DU ....

APPROUVE PAR LA DIRECTION DE L'AMENAGEMENT, DE L'ENVIRONNEMENT ET DES CONSTRUCTIONS

FRIBOURG, LE : .... LE CONSEILLER D'ETAT, DIRECTEUR :

....

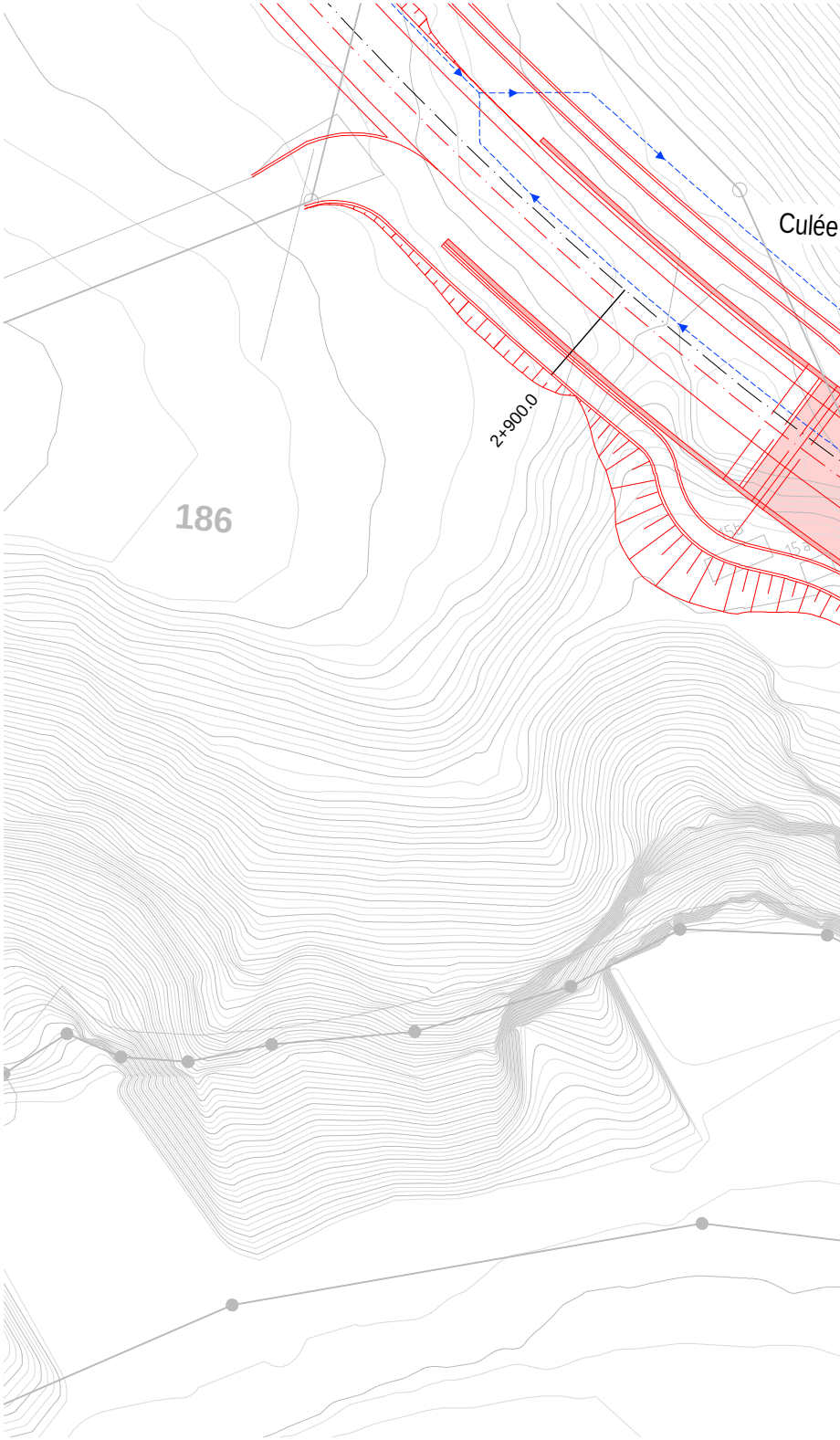
Culée
2+900.0
186

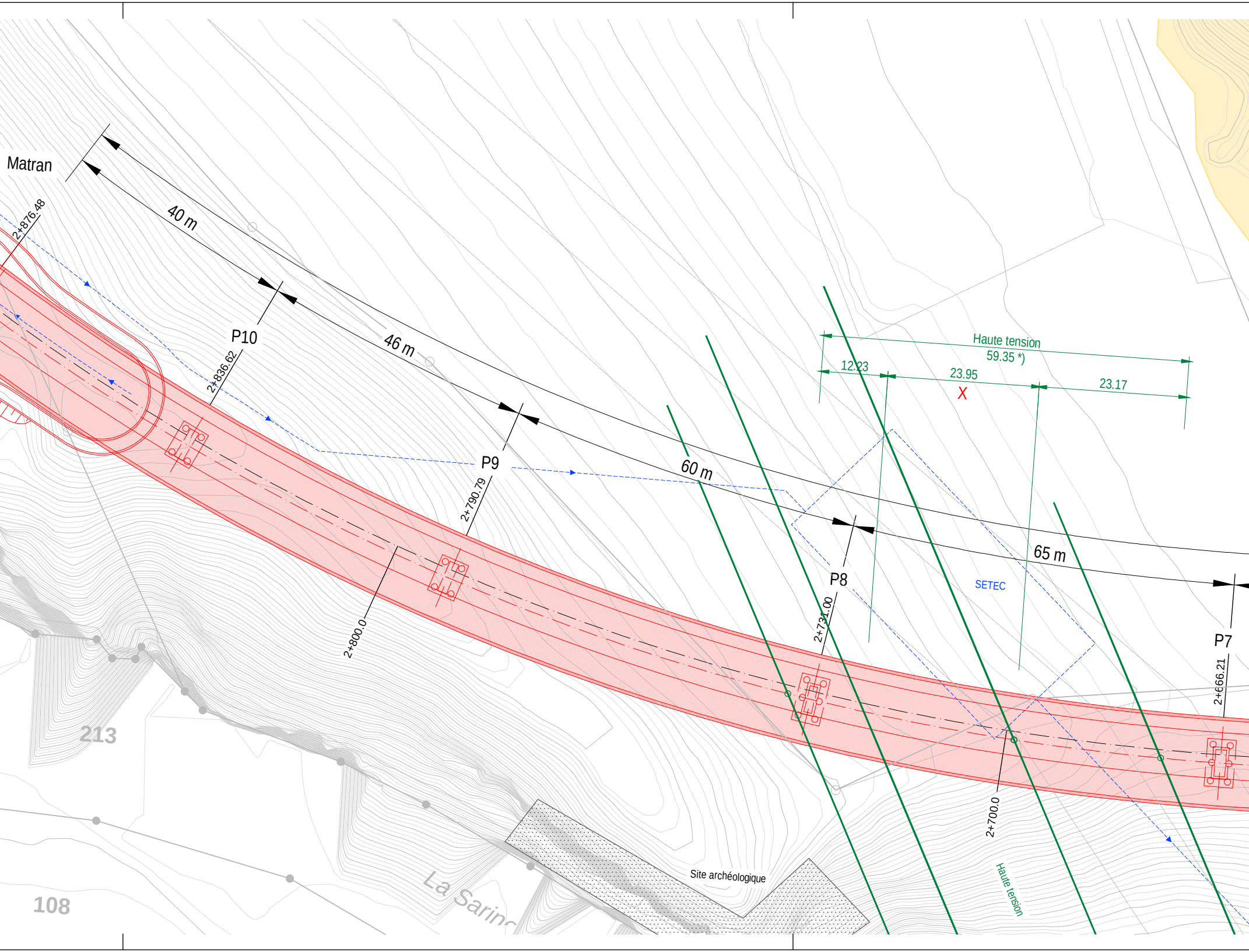
Matran
40 m
2+876.48
P10
2+836.62
46 m
P9
2+790.79
2+800.0
60 m
P8
2+731.00
65 m
P7
2+666.21
2+700.0
Haute tension
59.35 *)
12.23
23.95
X
23.17
SETEC
213
108
La Sarine
Site archéologique
Haute tension

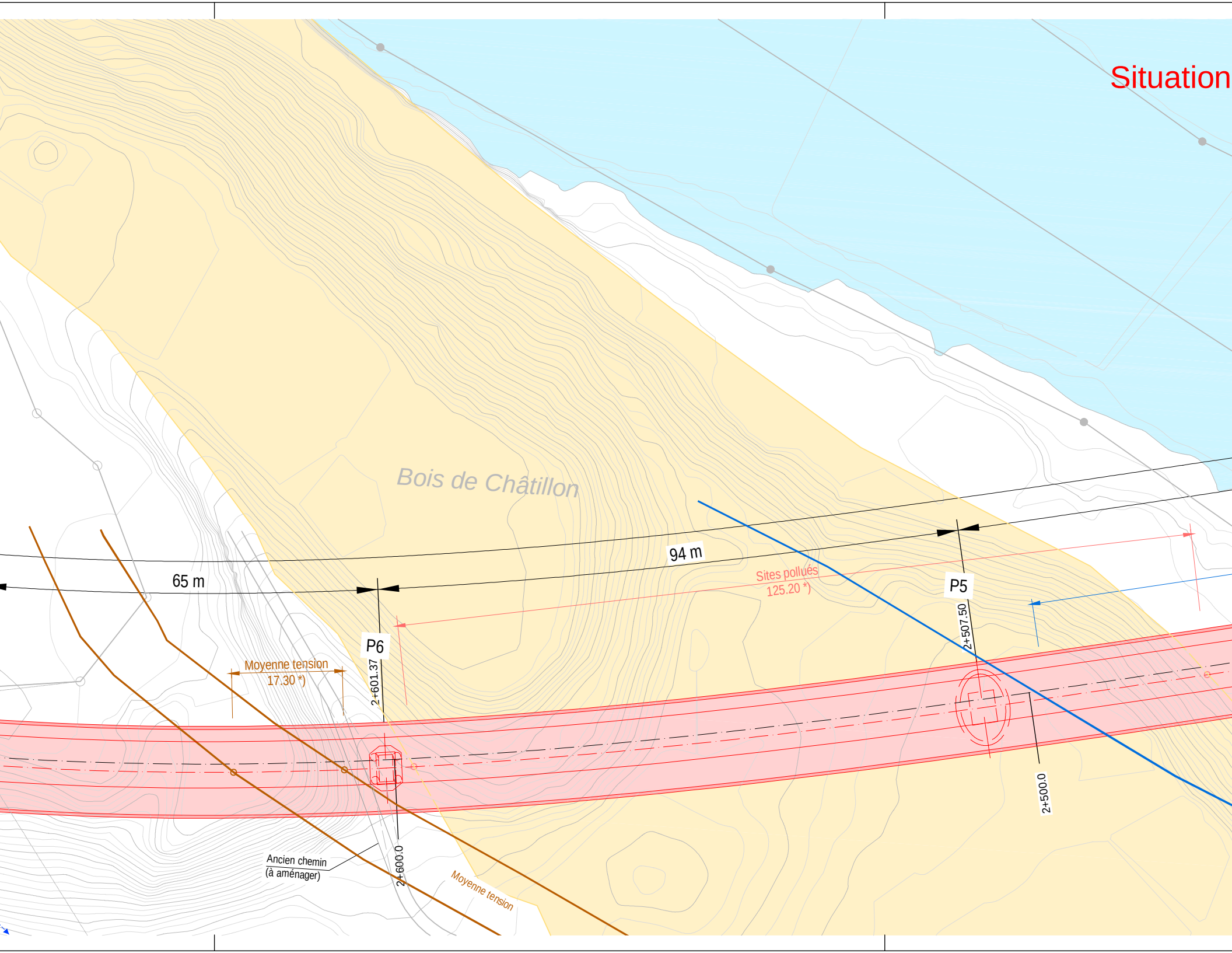
Situation
Bois de Châtillon
65 m
94 m
Sites pollués
125.20 *)
P5
2+507.50
P6
2+601.37
Moyenne tension
17.30 *)
2+500.0
2+600.0
Ancien chemin
(à aménager)
Moyenne tension

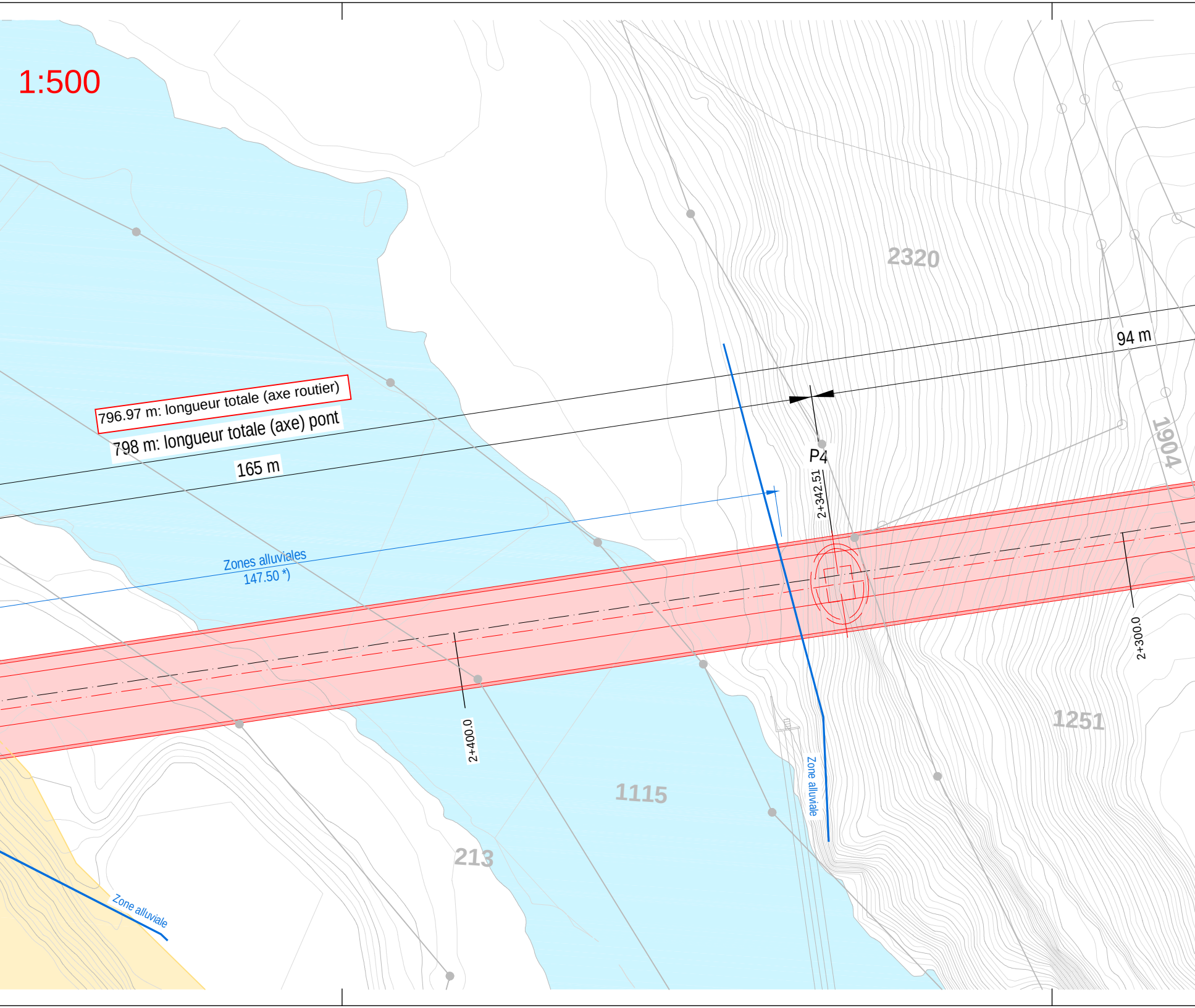
1:500
796.97 m: longueur totale (axe routier)
798 m: longueur totale (axe) pont
165 m
94 m
P4
2+342.51
Zones alluviales
147.50 *)
2320
1904
2+300.0
2+400.0
1251
1115
213
Zone alluviale
Zone alluviale

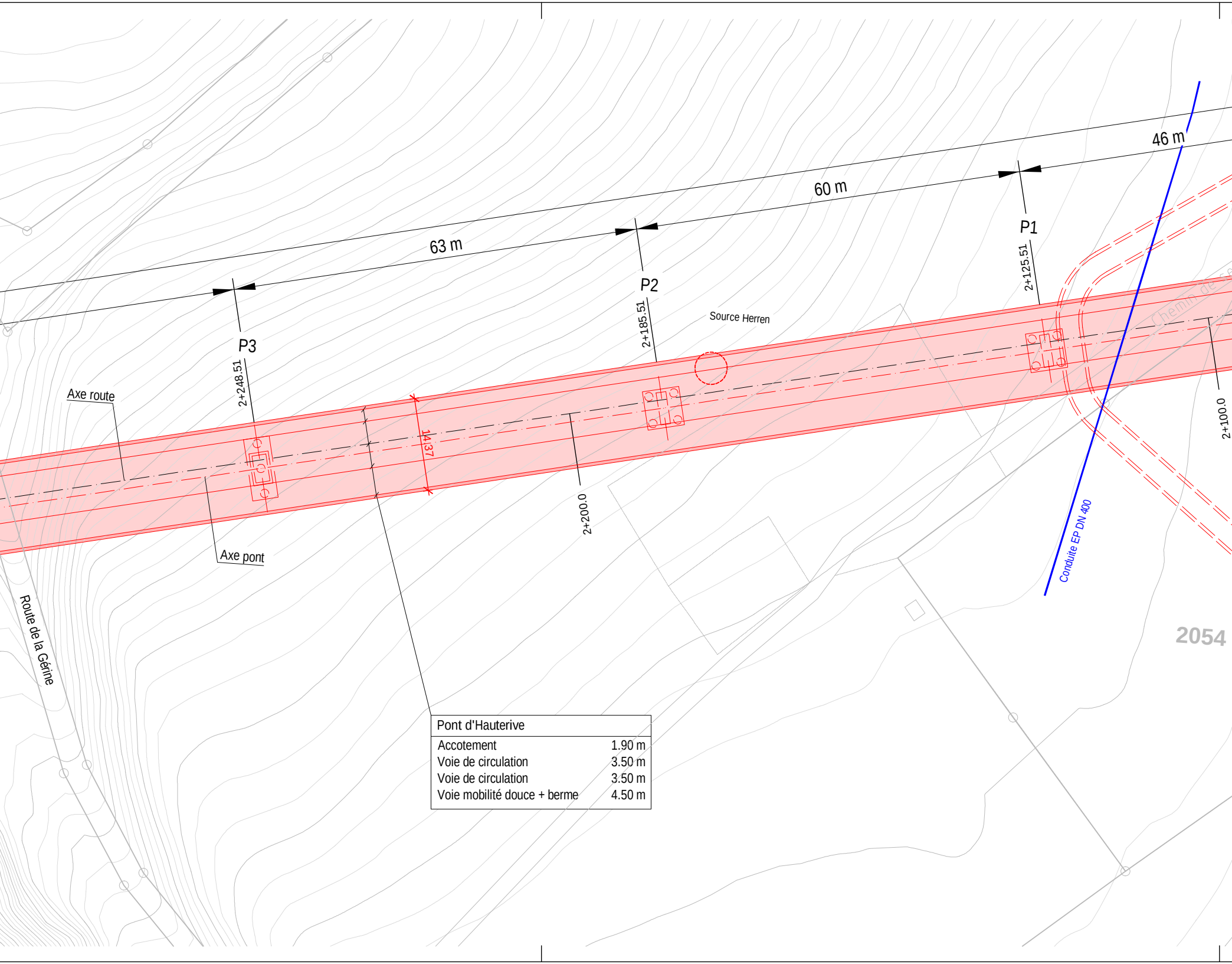
46 m
60 m
63 m
P1
P2
P3
2+125.51
2+185.51
2+248.51
Source Herren
Axe route
Axe pont
14.37
2+200.0
2+100.0
Chemin de
Conduite EP DN 400
Route de la Gérine
2054

Pont d'Hauterive	
Accotement	1.90 m
Voie de circulation	3.50 m
Voie de circulation	3.50 m
Voie mobilité douce + berme	4.50 m

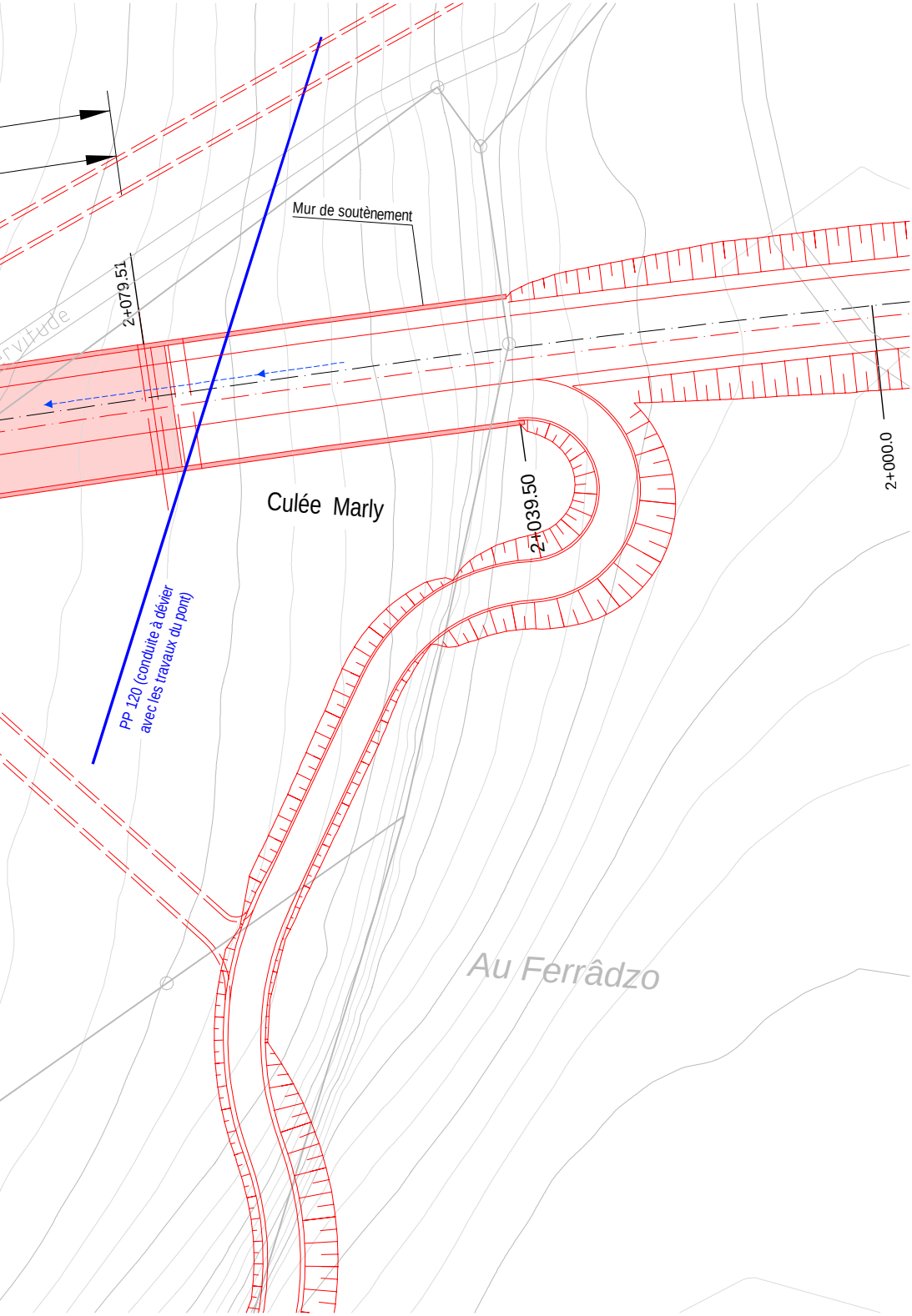
Mur de soutènement
2+079.51
rvitude
Culée Marly
2+039.50
2+000.0
PP 120 (conduite à dévier
avec les travaux du pont)
Au Ferrâdzo