

ETAT DE FREIBURG STAAT FREIBURG	Direction de l'aménagement, de l'environnement et des constructions Raumplanungs-, Umwelt- und Baudirektion	DAEC RUBD	Service des ponts et chaussées Tiefbauamt	SPC TBA	
Auteur du projet/ Projektverfasser					
Emma+ c/o Emch+Berger AG Bern Succursale de Fribourg Route des Arsenaux 3C CH-1700 Fribourg Tél. +41 58 451 60 21 www.emchberger.ch					
Axe 1250 Marly-Matran Marly et Hauterive, Nouvelle liaison routière Marly-Matran Phase 33: Procédure de demande d'autorisation Construction routière Profil en long - Route de Chésalles					
Echelle/ Massstab	Axe	PR	Chantier	Objet	Numéro
1:1'000/100	1250	65 - 80	PCAM 10712	R	33-2204
Format :	Achse	BP	Baustelle	Objekt	Nummer

Ind.	Date/ Datum	Dess./ Zei.	Visum	Désignation/ Beschreibung	Visum MO/ BH
	04.12.20	hāna			
a					
b					
c					

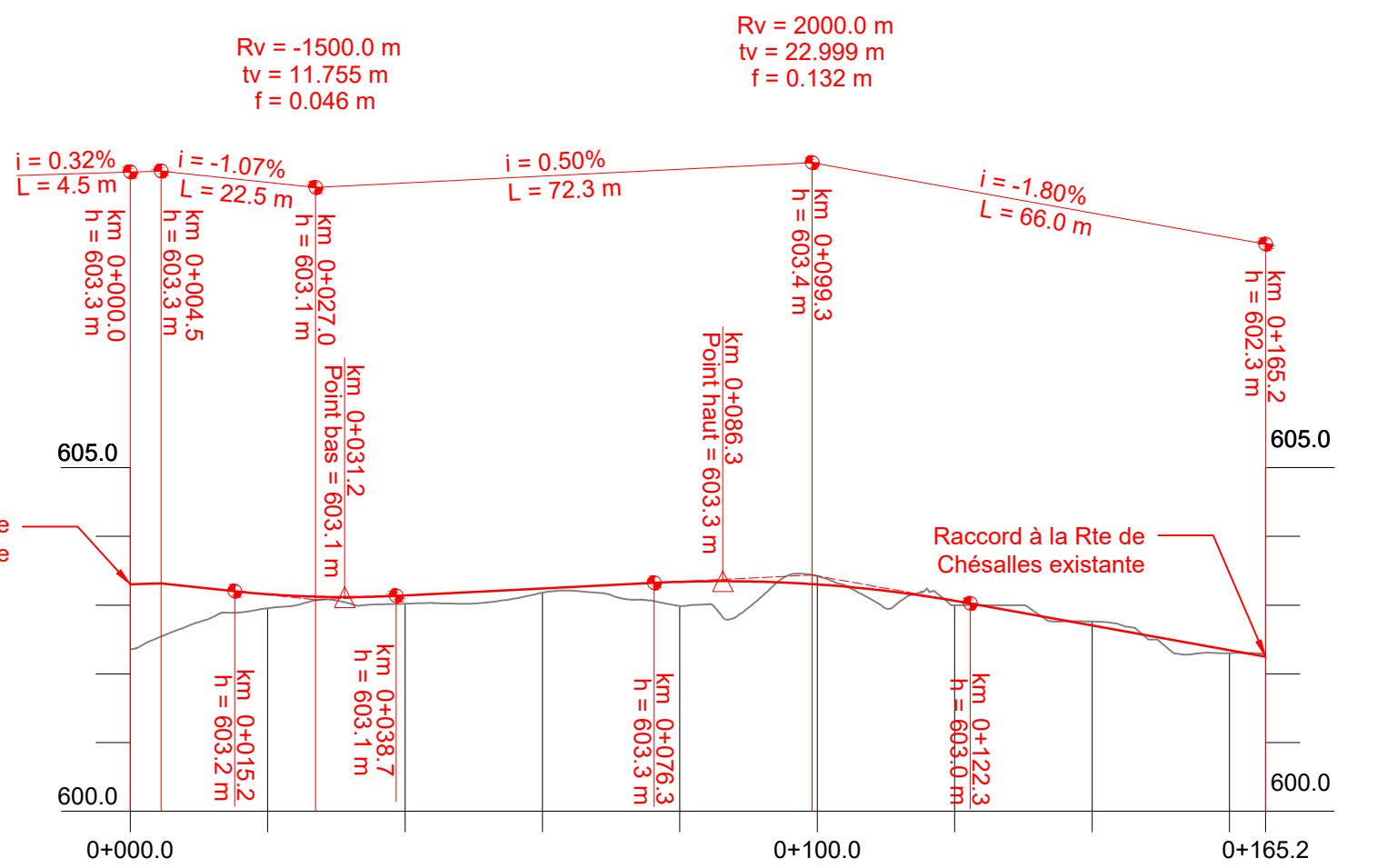
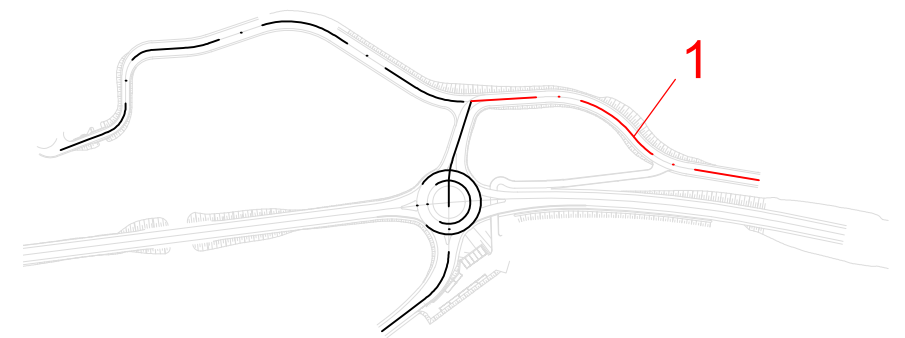
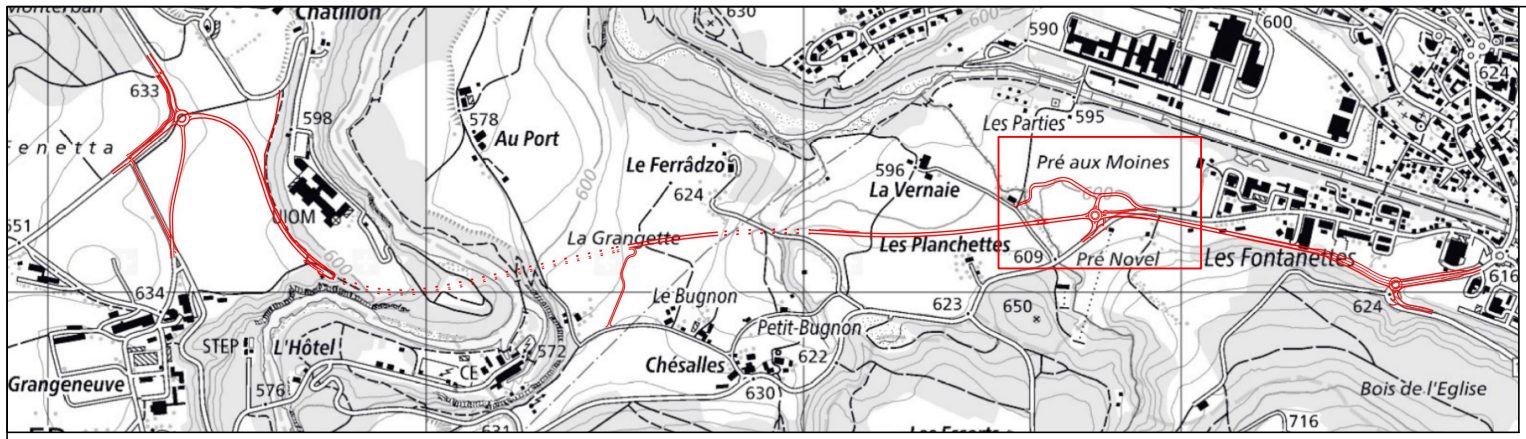
J:\F_STRAB\2018\INF_180023_Marly-Matran\4_PLAN\43_BAUP\Kon\Plot\LP\Marly-Matran LP.dwg
 FRIBOURG, LE 4 DECEMBRE 2020 L'AUTEUR DU PROJET :

ADOpte PAR LE SERVICE DES PONTS ET CHAUSSEES
 FRIBOURG, LE :
 L'INGENIEUR CANTONAL : SECTION PROJETS ROUTIERS
 Visa :

MISE A L'ENQUETE PUBLIQUE DE TRENTE JOURS DANS LA FEUILLE OFFICIELLE
 N° DU

APPROUVE PAR LA DIRECTION DE L'AMENAGEMENT,
 DE L'ENVIRONNEMENT ET DES CONSTRUCTIONS

FRIBOURG, LE : LE CONSEILLER D'ETAT, DIRECTEUR :



Kilométrage	0+000	0+020	0+040	0+060	0+080	0+100	0+120	0+140	0+160	0+165
Altitudes du terrain	602.35	602.96	603.02	603.18	602.99	603.42	603.00	602.76	602.90	602.29
Altitudes du projet	603.30	603.16	603.14	603.24	603.34	603.30	603.06	602.70	602.34	602.25
Sinuosité	L = 39.8		R = 55.0 L = 53.3		R = -45.0 L = 33.6		L = 38.6			
Dévers	0+000.0 p = 7.0%	0+010.0 p = 7.0%	0+015.0 p = 3.0%	0+039.8 p = 3.0%	0+044.0 p = 2.0%	0+090.0 p = 2.0%	0+096.0 p = 4.0%	0+126.7 p = 4.0%	0+131.0 p = 3.0%	0+150.0 p = 3.0%

1 Route de Chésalles