

Géoportail de l'Etat de Fribourg

pour des géodonnées publiques librement accessibles

Conférence de presse

Fribourg, le 29 octobre 2021

Ordre du jour

1. Accueil
2. Open Government Data (OGD)
3. Géoportail de l'Etat de Fribourg
4. Démonstration
5. Questions

Open Government Data (OGD)

Open Government Data (OGD)



Concepts-clés

- > OGD = Données publiques librement accessibles:
 - Données produites dans le cadre des activités courantes de l'administration
 - Conditions d'utilisation souples et simples
 - Gratuites, en libre-service
 - Lisibles par machine, formats ouverts, mise à disposition d'une description claire
- > Libres d'utilisation, de réutilisation et de diffusion
- > En conformité avec le droit en vigueur (protection des données et droit d'auteur)
- > Implication des services producteurs



Open Government Data (OGD)

Analyse d'opportunité, pour les géodonnées

Avantages / chances 	Inconvénients / risques 
Accès facilité (centralisé, standardisé, gratuit)	Coûts (mise en place et exploitation du géoportail)
Utilisation accrue des géodonnées	Perte de recettes
Circulation de l'information, transparence et participation, collaboration	Développement de la culture du libre accès aux données publiques (suscite des craintes)
Stimulation de l'innovation et de la croissance économique	Manque de compétences des utilisateurs potentiels
Modernisation et efficacité de l'administration	
Amélioration de la qualité / fiabilité des géodonnées	
Réponse aux exigences légales	
Grand intérêt, difficile à quantifier	Pas d'inconvénient ou de risque majeur

Géoportail de l'Etat de Fribourg

Géoportail de l'Etat de Fribourg

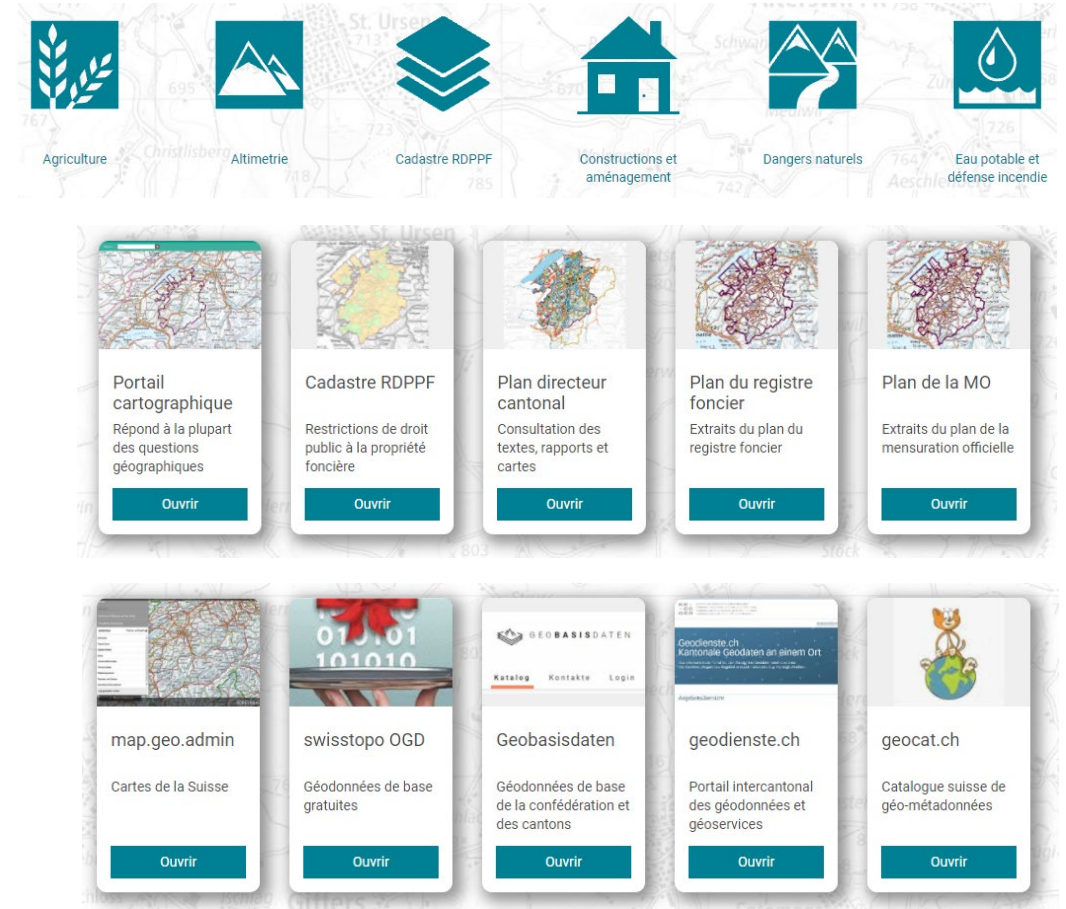
geo.fr.ch – La porte d'entrée sur la géoinformation à l'Etat de Fribourg

> Ressources accessibles:

- Géodonnées (plus de 400, celles consultables sur le portail cartographique) et géoservices
- Applications web cartographiques publiques (17)
- Offres de la Confédération (visualisateur de cartes et géodonnées de base gratuites)
- Solutions des cantons (géodonnées de base, infrastructure d'agrégation, géométadonnées)
- Actualités

> Pour la satisfaction des utilisateurs:

- En français et en allemand
- Interface conviviale
- Identité visuelle de l'Etat de Fribourg
- Formulaire de contact



Géoportail de l'Etat de Fribourg

Les géodonnées au cœur du géoportail

> Recherche:

- Par mots-clés
- Par catégories

> Description et accès aux métadonnées

> Mise à disposition:

- Services web (y c. standards internationaux)
- Téléchargement

> Développement et optimisation de l'offre:

- En collaboration avec les services producteurs
- En réponse aux besoins des utilisateurs



The screenshot shows the Géoportail de l'Etat de Fribourg website. At the top, there is a navigation bar with the logo and the text 'Géoportail' and 'Deutsch'. Below this is a search bar with the text 'Rechercher des données et des applications...'. The main content area features a map background with the title 'Géoportail de l'Etat de Fribourg' and the subtitle 'Accès libre aux géodonnées et applications publiques'. A prominent blue link 'Catégories de Données -' is visible. Below the map, there is a section titled 'Bâtiments MO-RegBL (RegBAFR)' with a sub-header 'Dernière mise à jour il y a 5 jours | 177 289 enregistrements'. The main text describes the RegBAFR as the most complete and up-to-date building data for the canton of Fribourg, available in MO and RegBL formats. It provides links to the 'Catalogue de données RegBAFR' and 'Lien vers geocat.ch'. Under the heading 'Accès aux données:', there is a list of services: Géoservices ArcGIS REST (Mapservice, Featureservice), Géoservices OGC (WMS, WFS), Téléchargement des données (FGDB, SHP), and Visualisation des données sur map.geo.fr.ch.

Géoportail de l'Etat de Fribourg

Le géoportail n'est pas le portail cartographique!

Géoportail (utilisation, géodonnées)

Recherche de contenus divers (géodonnées, géoservices, applications, tableaux de bord, storymaps, etc.)

Géodonnées:

- Prévisualisation
- Visualisation dans le portail cartographique
- Description et accès aux métadonnées
- Utilisation, diffusion (géoservices, téléchargement)

Actualités

ETAT DE FRIBOURG
STAAT FREIBURG

Géoportail de l'Etat de Fribourg

Accès libre aux géodonnées et applications publiques

Rechercher des données et des applications...

Home Catégories de données Applications Liens externes

Bienvenue sur le géoportail de l'Etat de Fribourg. Vous trouvez ici les géodonnées du canton accessibles au public ainsi que des applications basées sur celles-ci. Vous pouvez consulter les données et les télécharger dans différents formats.

Veuillez utiliser la fonction de recherche ou sélectionner une des catégories de données prédéfinies pour visualiser les géodonnées disponibles!

Nous fournissons toutes les données disponibles sans garantie de précision, d'actualité et dans leur intégralité. Si vous avez des questions ou des commentaires, [vous pouvez nous contacter ici](#).

CCSIT Canton Fribourg
@CantonCcsit
Nouvelle géodonnée « Accidents de la circulation routière » sur map.geo.fr.ch et geo.fr.ch.
-> map.geo.fr.ch/?share=0e41b1e...
-> geo.fr.ch/portal/apps/sl...

7 oct. 2021

Géoportail de l'Etat de Fribourg

Le géoportail n'est pas le portail cartographique!

Portail cartographique (consultation, cartes)

Localisation sur le territoire

Recherche, visualisation et interrogation (+ diffusion)
de géodonnées (+ métadonnées)

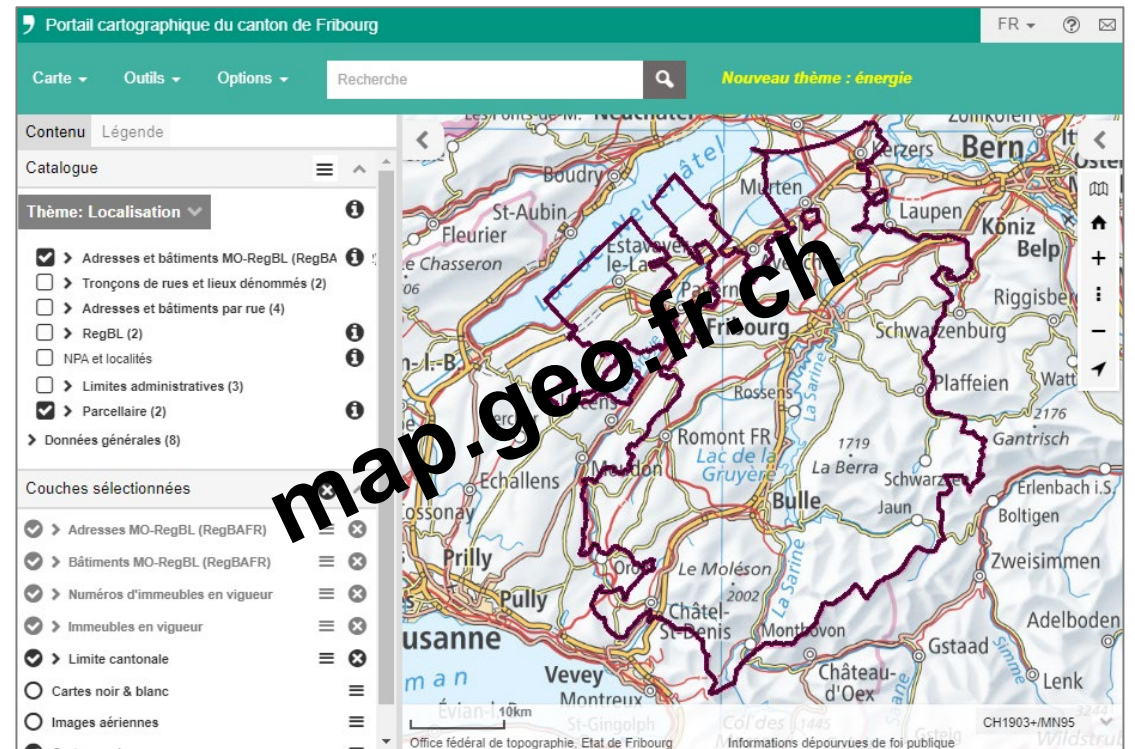
Ajout de géodonnées externes

Création, sauvegarde, partage, impression de cartes

Mesures et dessins

Analyses: filtrage des géodonnées et analyse
spatiale, exportation de données

Fonctionnalités spéciales: mode déconnecté,
comparaison, vues secondaires (Street View)



Géoportail de l'Etat de Fribourg

opendata.swiss

- > Une pièce maîtresse des l'infrastructure des données suisses
- > Vue d'ensemble des OGD de la Confédération, des cantons et des communes
- > Concrétisation de la stratégie du Conseil fédéral sur l'OGD en Suisse
- > Gestion par le secrétariat OGD, rattaché à l'Office fédéral de la statistique



- > ... et bientôt les > 400 géodonnées du géoportail du canton de Fribourg!

— Démonstration

Démonstration

Les différentes parties de l'application

- > Recherche (par mots-clés)
- > Catégories de données
- > Applications
- > Liens externes
- > Actualités (cf. compte Twitter du Centre de compétence SIT)

- > Choix de la langue
- > Responsive Design
- > Formulaire de contact
- > Retour à la Homepage
- > Top

Démonstration

Recherche et résultats

- > Par mot-clé
- > Par catégorie

Démonstration

Accès et utilisation des géodonnées

- > Dans une application web:
 - Utilisation d'un géoservice
- > Dans une application Desktop:
 - Téléchargement d'une géodonnée et utilisation
 - Utilisation d'un géoservice

Merci pour votre attention!

