



Projets actuels

Route de la Glâne et carrefour des Daillettes

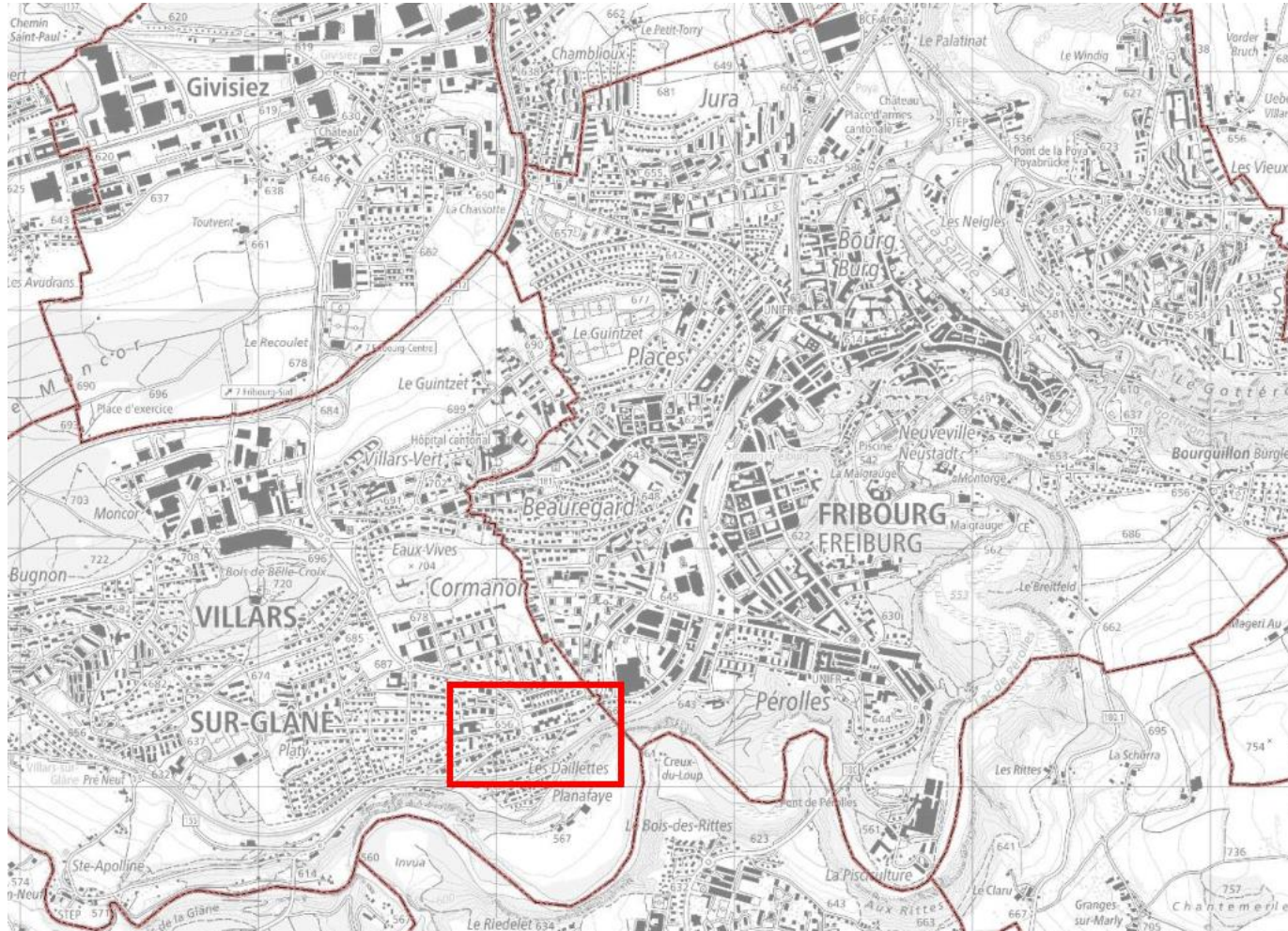
Séminaire d'information du SPC et du SMO, **4 octobre 2022**

Elisa Schneeberger
Cheffe de projet, Section PРо

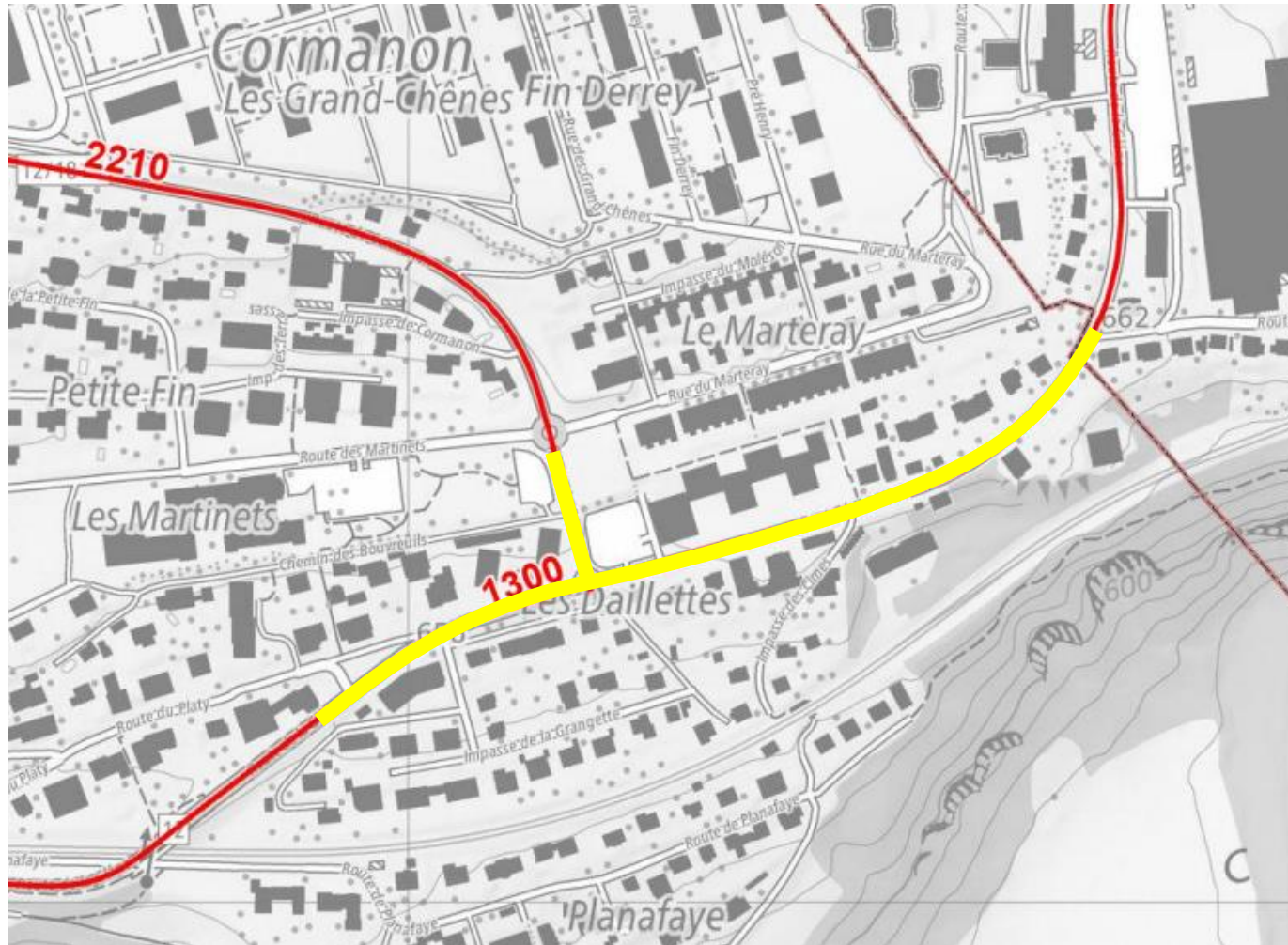
Sommaire

1. Situation
2. Objectifs
3. Planification initiale
4. Historique
5. Planification actuelle
6. Enseignements

Situation



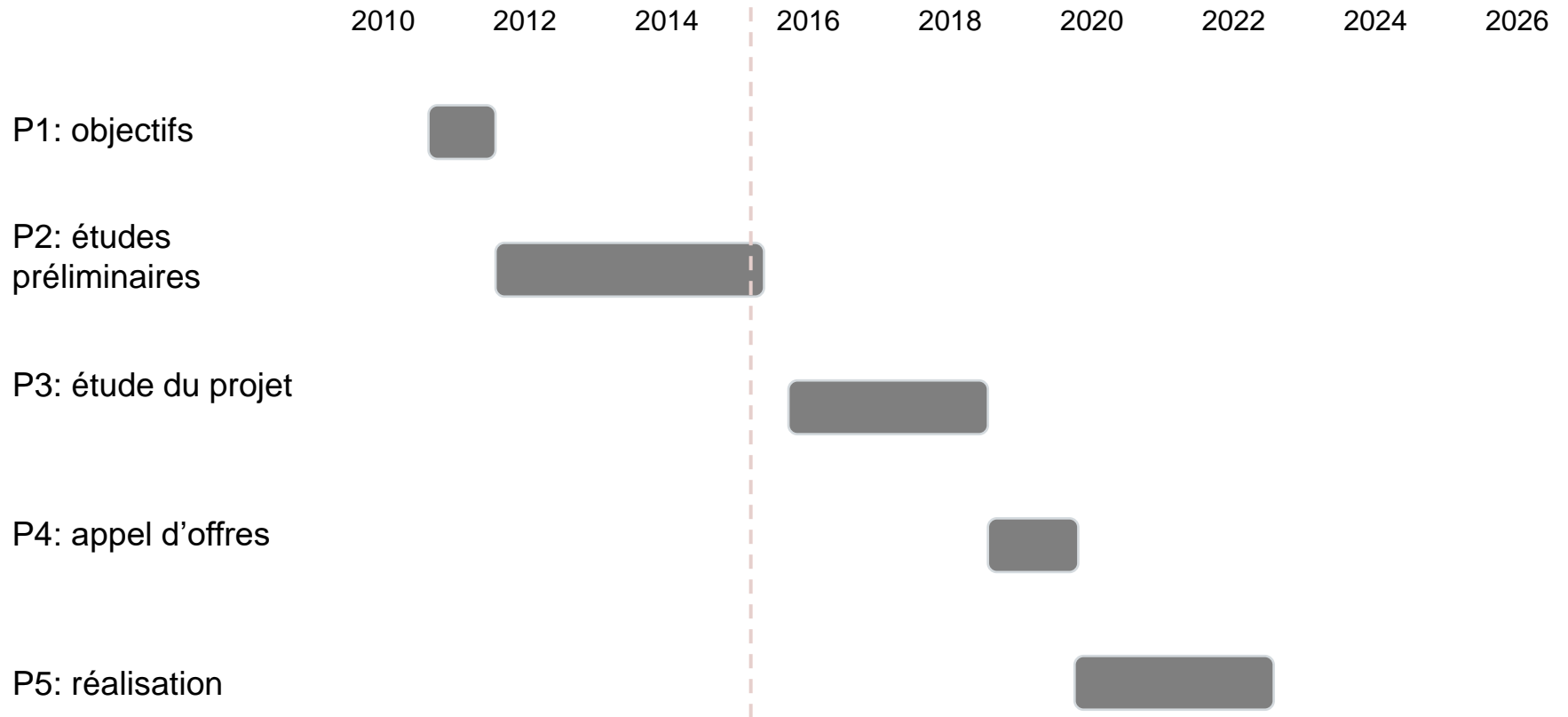
Situation



Objectifs du projet

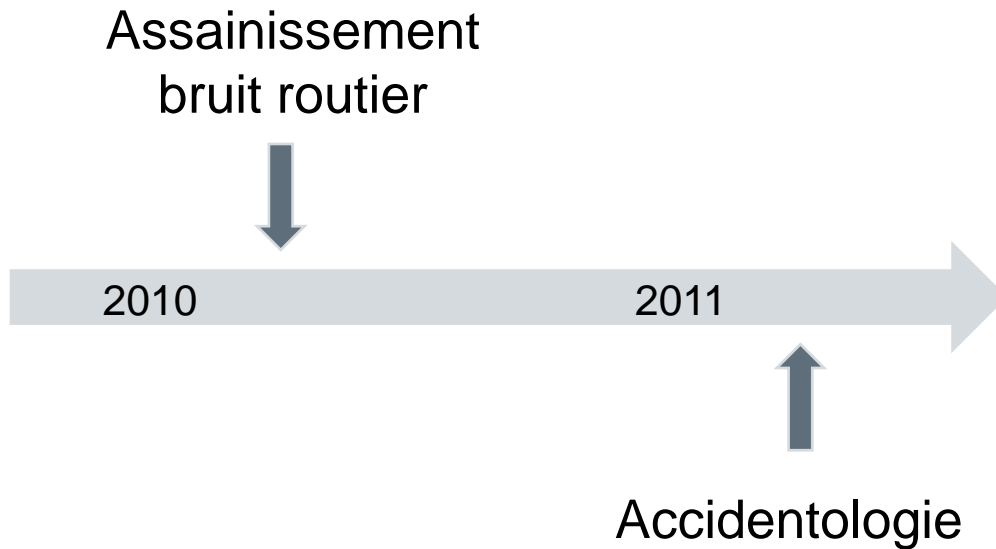
- > Améliorer le confort et la sécurité des piétons et des cyclistes
- > Améliorer la visibilité pour les usagers de la route
- > Sécuriser les accès riverains le long du tronçon
- > Assurer l'écoulement du trafic au niveau des carrefours
- > Garantir la circulation des transports publics
- > Renforcer le caractère urbain de la route de la Glâne
- > Assainissement du bruit routier

Planification initiale (2015)



Historique

P1: définition des objectifs



Historique

P2: études préliminaires

Prévu:

2011


2012



Historique


P2: études préliminaires

Prévu:



2011 2012

Etude préliminaire
Carrefour des Daillettes

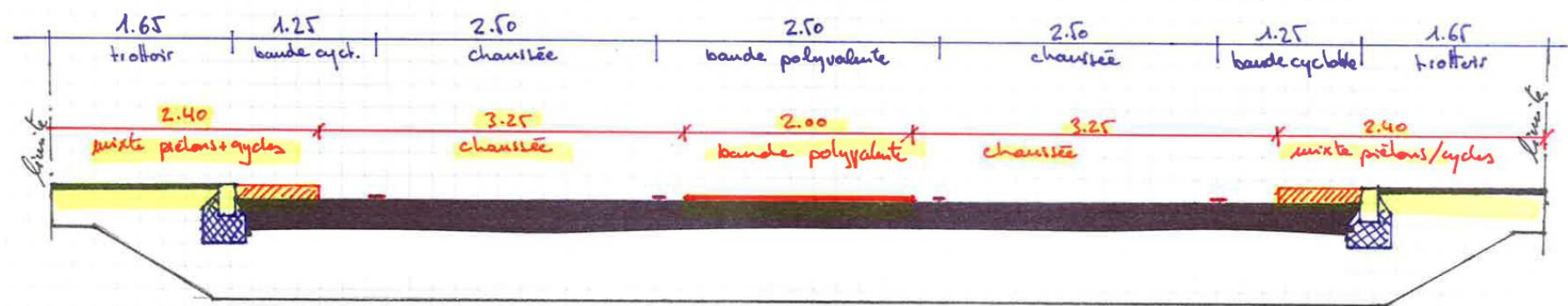


2011 2012

Désaccord sur gabarits

Historique

TRONÇON B



Historique

P2: études préliminaires

Prévu:

2011

2012

Etude préliminaire
Carrefour des Daillettes

Etude préliminaire
Route de la Glâne

2011

2012

2013

2014

Désaccord sur gabarits

Changement CdP SPC

Historique

P2: études préliminaires

Prévu:

2011

2012

Validation gabarits et
répartition financière

2011

2012

2013

2014

2015

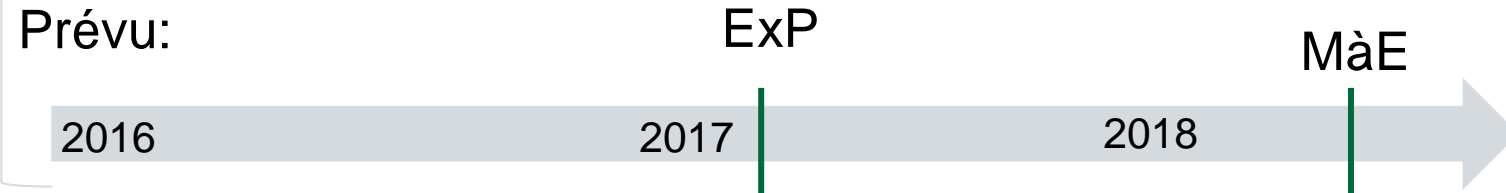
EP évacuation
des eaux

Modification du
PAD

Historique

P3: étude du projet

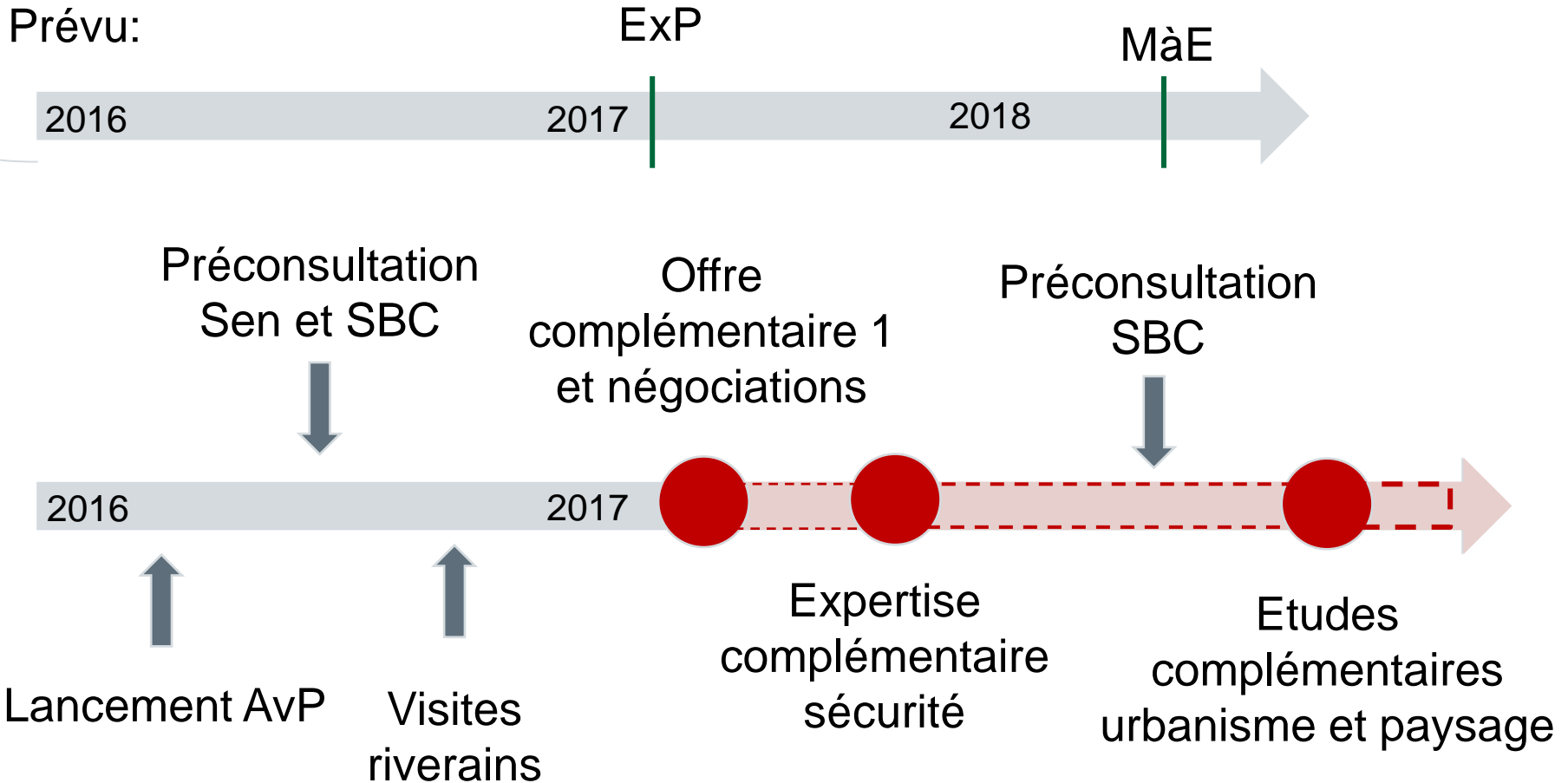
Prévu:



Historique

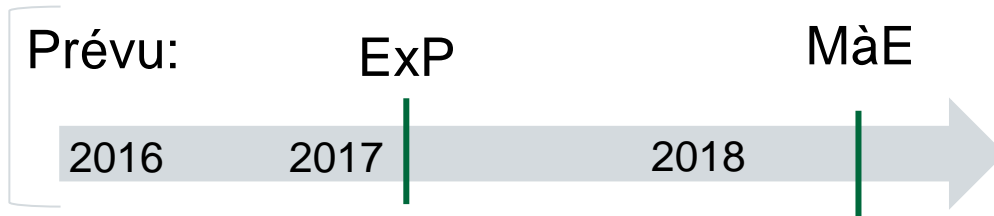
P3: étude du projet

Prévu:




Historique

P3: étude du projet



Première version du
dossier d'examen
préalable

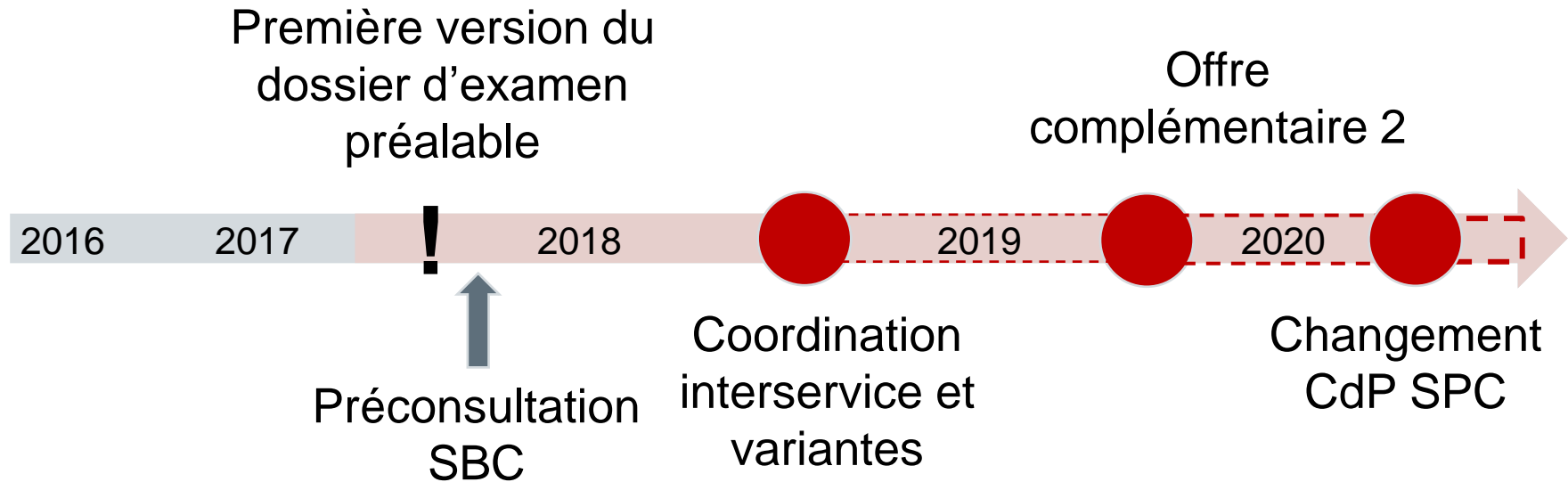



Historique



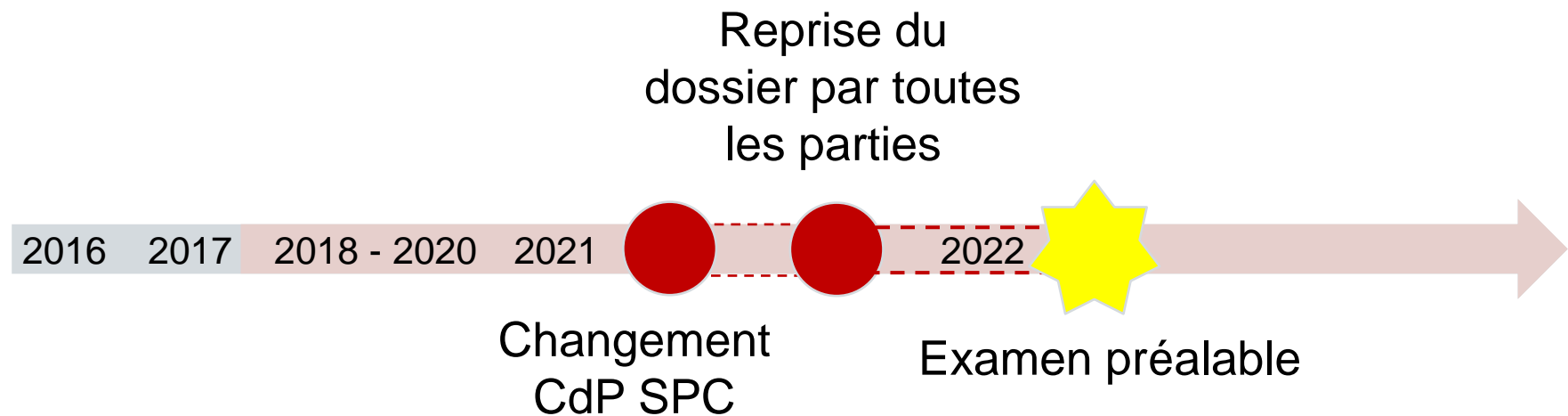
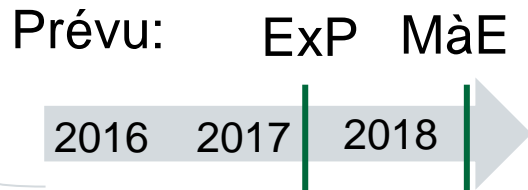
Historique

P3: étude du projet



Historique

P3: étude du projet



Historique

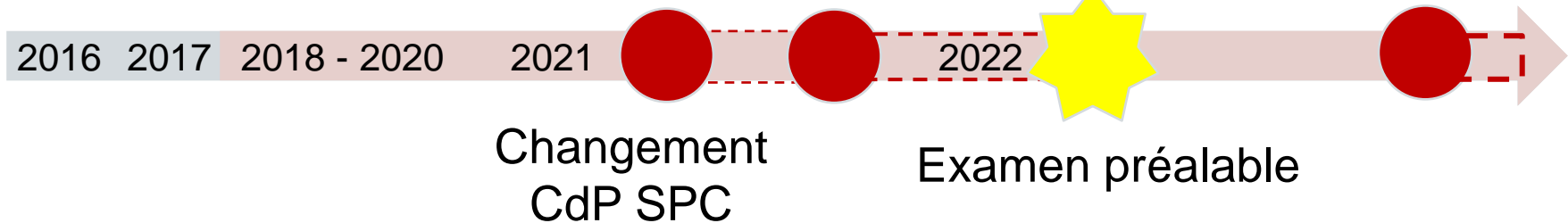
P3: étude du projet



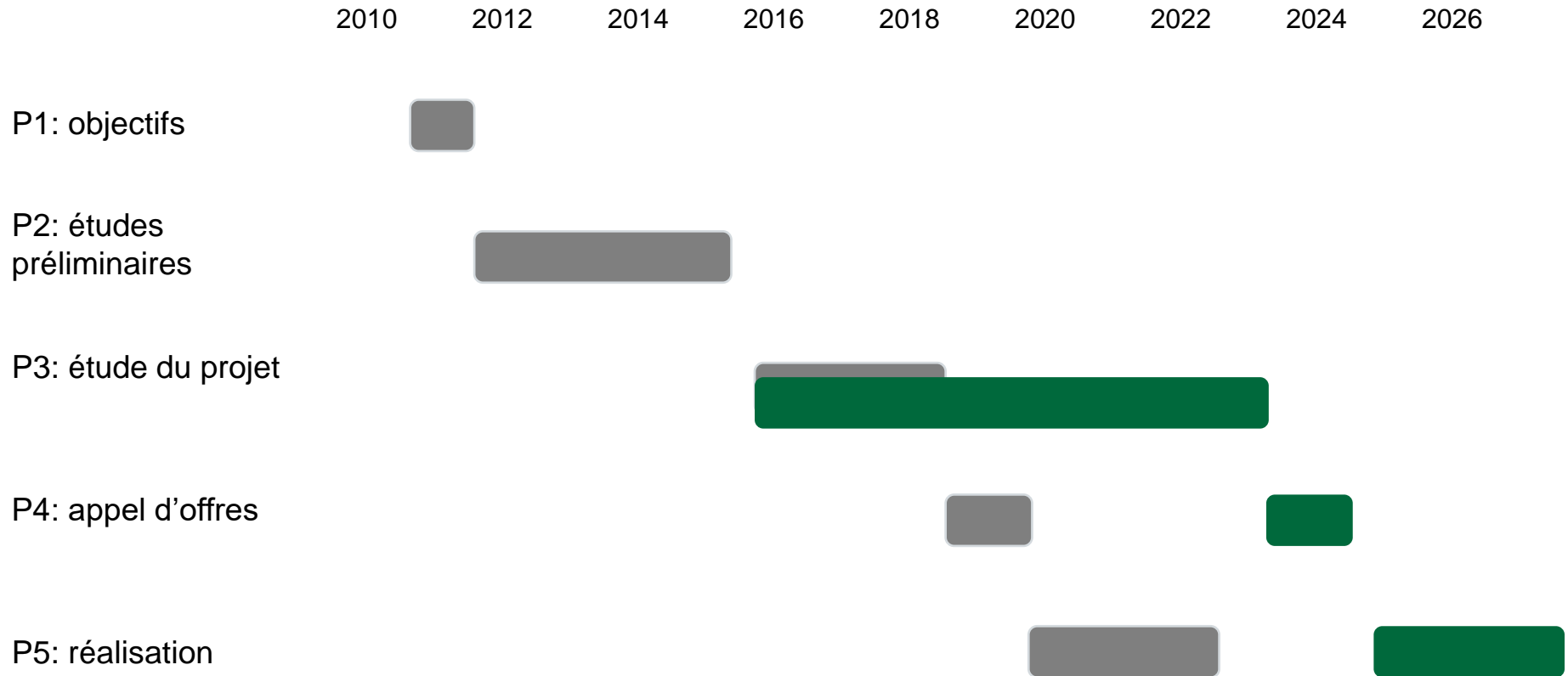
Actualisation

- > MD
- > Arrêts de bus
- > Evacuation des eaux
- > Données trafic

Reprise du dossier par toutes les parties



Planification initiale (2015)



Enseignements

- > Bonne compréhension des enjeux et des thématiques particulières
- > Lancement coordonné des études complémentaires
- > Implication dès le départ de la commune et des différents services concernés
- > Rappel des objectifs
- > Suivi régulier des prestations effectuées
- > Mise à jour du journal de projet

Merci de votre attention!

