

10. À travers les marais

Au départ de Bulle, cet itinéraire traverse plusieurs villages de la campagne gruyérienne avant de rejoindre, non sans effort, les forêts isolées du sud du Gibloux. Ici, l'itinéraire se faufille entre les pâturages, les forêts et les marais et révèle avec «Les Gurles» l'un des plus beaux paysages marécageux de Suisse romande.

Coup d'oeil

Longueur : 27 km

Mont. / Desc : 451 m

Temps : 4h et 5h avec pauses

Sortie : à la journée avec activité(s)

Niveau : difficile (montée)

Classe conseillée : ≥ 9^H



Haut et bas-marais «Les Gurles»



Sentier des Sorcières



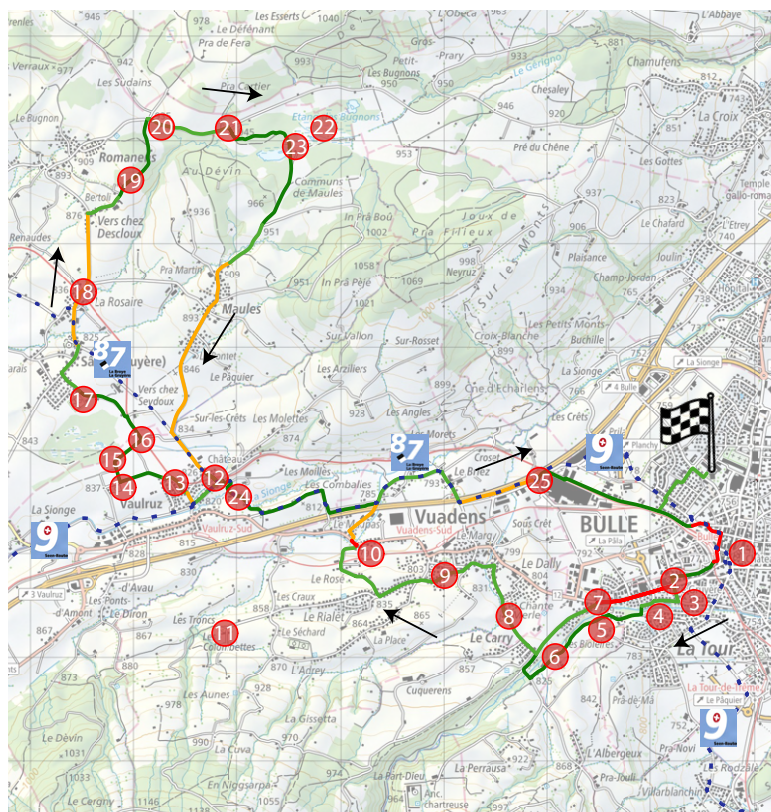
Musée gruyérien



Ville de Bulle



L'itinéraire



Après avoir traversé le centre de Bulle, l'itinéraire suit des routes peu ou moyennement fréquentées. Quelques tronçons se situent sur des revêtements de terre et de cailloux mais sont franchissables même avec un vélo normal. Vers Le Maupas (Vuadens), il faut pousser le vélo sur le trottoir sur environ 150 mètres pour traverser la route principale de manière sécurisée. Depuis Sâles, l'itinéraire monte ensuite continuellement d'environ 140 mètres de dénivelé pour ainsi atteindre les hauts et bas-marais «Les Gurles». Il s'ensuit une agréable descente en direction de Bulle.

Légende

Itinéraires fléchés La Suisse à vélo		Trafic motorisé		
		Arrêts	Déplacements	
—	Très faible	Tout le temps possible	Deux côte à côte	
—	Faible	Souvent possible	Deux côte à côte, fil indienne	
—	Moyen	Difficile peu recommandé	En colonne	
—	Dense	Impossible Dangereux	En colonne Vigilance maximale	

[Ouvrir l'itinéraire sur SuisseMobile](#)








Paysage à l'approche des marécages des Gurles

Les activités

Sélection de points relevés. Trouvez plus d'informations sur l'itinéraire SuisseMobile.



Légende

-  Point d'intérêt - arrêt - pause
-  WC
-  Point d'eau
-  Danger particulier
-  Topographie

Thématiques possibles tout au long de l'itinéraire

Agriculture

L'itinéraire passe à travers de nombreux champs (céréales, fourrages, pâturages, élevages)

Géomorphologie

Alpes et Préalpes

Faune et flore

L'itinéraire traverse les paysages marécageux des Gurses

Forêt

Essences, sylviculture

Notes

Contact

Faites-nous part de votre avis, vos remarques ou vos suggestions via notre [formulaire de contact](#).

