

AIRES DE DESSERTE

Approvisionnement en énergie électrique

CANTON DE FRIBOURG

Novembre 2023



ETAT DE FRIBOURG
STAAT FREIBURG

Service de l'énergie SdE
Amt für Energie AfE

Direction de l'économie, de l'emploi et de la formation professionnelle **DEEF**
Volkswirtschafts- und Berufsbildungsdirektion **VWBD**

Table des matières

1	Introduction.....	3	2.3	Aire de desserte IB-M	5
2	Liste des aires de desserte avec les périmètres concernés	4	2.4	Aire de desserte RE	5
2.1	Aire de desserte Groupe E	4	2.5	Aire de desserte BKW	6
2.2	Aire de desserte GESA	5	3	Zones d'exception	8

1 Introduction

Ce document répertorie, comme demandé dans l'article 6 alinéas 2 de la loi du 11 septembre 2003 sur l'approvisionnement en énergie électrique (LAEE) édictée par le canton de Fribourg, les aires de desserte des différentes entreprises d'approvisionnement en énergie électrique actives sur le territoire du canton.

Actuellement, cinq entreprises se partagent cette tâche. Ce sont :

- > Groupe E
- > Gruyère Energie SA (GESA)
- > Services Industriels de Morat (IB-M)
- > Romande Energie SA (RE)
- > BKW Energie AG (BKW)

La définition des aires de desserte est faite, dans la suite de ce document, selon la structure suivante :

- > Par entreprise d'approvisionnement, liste des aires de desserte (art. 6 al.2 LAEE)
- > Carte du canton avec indication des aires de desserte (art. 6 al. 2 LAEE)
- > Zones d'exception (art. 8 LAEE) entre Groupe E et Gruyère Energie SA
- > Zones d'exception (art. 8 LAEE) entre Services Industriels de Morat et Groupe E
- > Zones d'exception (art. 8 LAEE) entre Romande Energie SA et Groupe E
- > Zones d'exception (art. 8 LAEE) entre BKW Energie AG et Groupe E

2 Liste des aires de desserte avec les périmètres concernés

2.1 Aire de desserte Groupe E

Alterswil (commune de Tafers)
Arconciel (commune de Bois-d'Amont)
Attalens
Auboranges
Autafond (commune de Belfaux)
Autigny
Avry
Barberêche (commune de Courtepin)
Bas-Intyamon
Bas-Vully (commune de Mont-Vully)
Belfaux (sans Autafond)
Billens-Hennens
Bösingen
Bossonnens
Broc
Brünisried
Bussy (commune d'Estavayer)
Châbles (commune de Cheyres-Châbles)
Chapelle
Châtel-St-Denis
Châtillon
Châtonnaye
Cheiry (commune de Surpierre)
Chénens
Chésopelloz (commune de Corminboeuf)
Cheyres (commune de Cheyres-Châbles)
Clavaleyres (commune de Murten)
Corminboeuf (sans Chésopelloz)
Corpataux-Magnedens (commune de Gibloux)
Corserey (commune de Prez)
Cottens
Courgevaux
Courlevon (commune de Murten)
Courtepin (sans Barberêche, Villarepos et Wallenried)
Cressier
Cugy
Delley - Portalban
Domdidier (commune de Belmont-Broye)
Dompierre (commune de Belmont-Broye)
Düdingen
Ecublens
Ependes (commune de Bois-d'Amont)
Estavayer-le-Lac (commune d'Estavayer)
Farvagny (commune de Gibloux)
Le Châtelard
Le Flon
Le Glèbe (commune de Gibloux)
Le Mouret
Le Pâquier
Léchelles (commune de Belmont-Broye)
Les Montets
Lully
Lurtigen (commune de Murten)
Marly
Marsens
Massonnens
Matran
Ménières
Mézières
Misery-Courtion
Montagny
Montet
Morens (commune d'Estavayer)
Murist (commune d'Estavayer)
Neyruz
Noréaz (commune de Prez)
Nuvilly
Oberschrot (commune de Plaffeien)
Pierrafortscha
Plaffeien (sans Oberschrot et Zumholz)
Plasselb
Pont-en-Ogoz
Ponthaux
Pont-la-Ville
Prez-vers-Noréaz (commune de Prez)
Rechthalten
Remaufens
Ried bei Kerzers
Romont
Rossens (commune de Gibloux)
Rue
Rueyres-les-Prés (commune d'Estavayer)
Russy (commune de Belmont-Broye)
Saint-Aubin
Saint-Martin
Sâles
Salvenach (commune de Murten)
Schmitten
Semsales
Senèdes (commune de Bois-d'Amont)

Ferpicloz
Fétigny
Fräschels
Fribourg
Galmiz (commune de Murten)
Gempenach (commune de Murten)
Giffers
Givisiez
Gletterens
Grandvillard
Granges
Granges-Paccot
Grangettes
Grengr
Grolley
Gruyères
Gurmels (sans Wallenbuch)
Hauterive
Hauteville
Haut-Intyamon
Haut-Vully (commune de Mont-Vully)
Heitenried
Jaun
Jeuss (commune de Murten)
Kerzers
Kleinbödingen
La Brillaz
La Folliaz (commune de Villaz)
La Roche
La Sonnaz
La Verrerie

Sévaz
Siviriez
Sorens
St. Antoni (commune de Tafers)
St. Silvester
St. Ursen
Surpierre (sans Cheiry, Villeneuve)
Tafers (sans Alterswil et St. Antoni)
Tentlingen
Torny
Treyvaux
Ueberstorf
Ulmiz
Ursy
Vallon
Vaulruz
Vernay (commune d'Estavayer)
Villarepos (commune de Courtepin)
Villarsel-sur-Marly
Villars-sur-Glâne
Villaz-St-Pierre (commune de Villaz)
Villeneuve (commune de Surpierre)
Villorsonnens
Vuadens
Vuisternens-devant-Romont
Vuisternens-en-Ogoz (commune de Gibloux)
Wallenried (commune de Courtepin)
Wünnewil-Flamatt
Zumholz (commune de Plaffeien)

2.2 Aire de desserte GESA

Botterens
Bulle
Châtel-sur-Montsalvens
Corbières
Crésuz
Echarlens
Morlon
Riaz
Val-de-Charmey

2.3 Aire de desserte IB-M

Meyriez
Muntelier
Murten (sans Clavaleyres, Courlevon, Galmiz, Gempenach, Jeuss, Lurtigen et Salvenach)

2.4 Aire de desserte RE

Prévondavaux
Vuissens (commune d'Estavayer)

2.5 Aire de desserte BKW

Wallenbuch (commune de Gurmels)

CANTON DE FRIBOURG

Aires de desserte

-  Aire BKW
-  Aire Groupe E
-  Aire GESA
-  Aire IB Murten
-  Aire Romande Energie



Etébli sur la base des données du service topographique fédéral ou du service cantonal des mensurations cadastrales

ERR, le 23 novembre 2021

1:300 000



3 Zones d'exception

ZONES D'EXCEPTION GESA

Groupe E

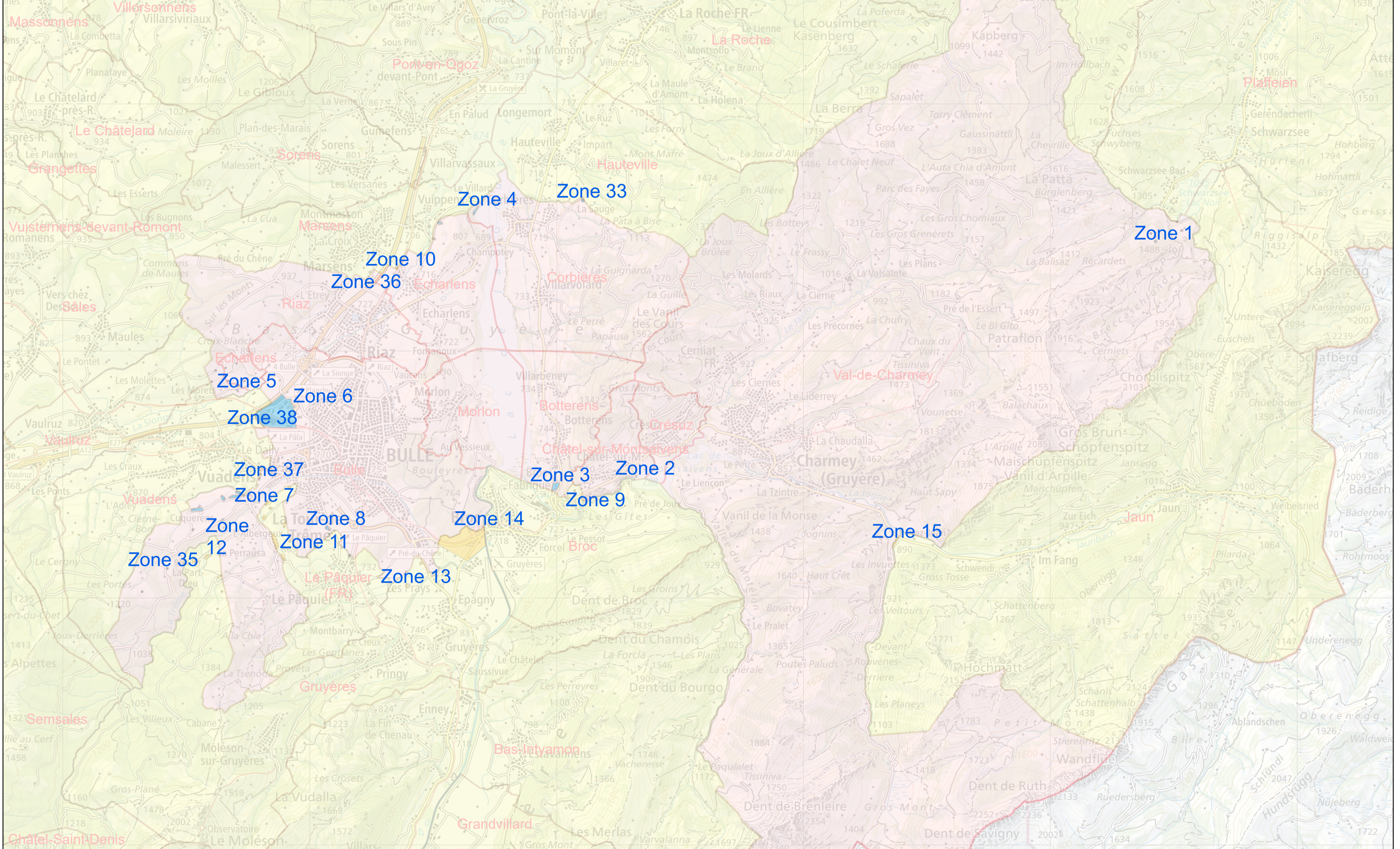
- Zone Groupe E dans GESA
- Zone GESA dans Groupe E
- Aire GESA
- Aire Groupe E



1:50 000

ERR, le 8 novembre 2023

Etabli sur la base des données du service topographique fédéral ou du service cantonal des mensurations cadastrales



ZONES D'EXCEPTION IB-M Groupe E

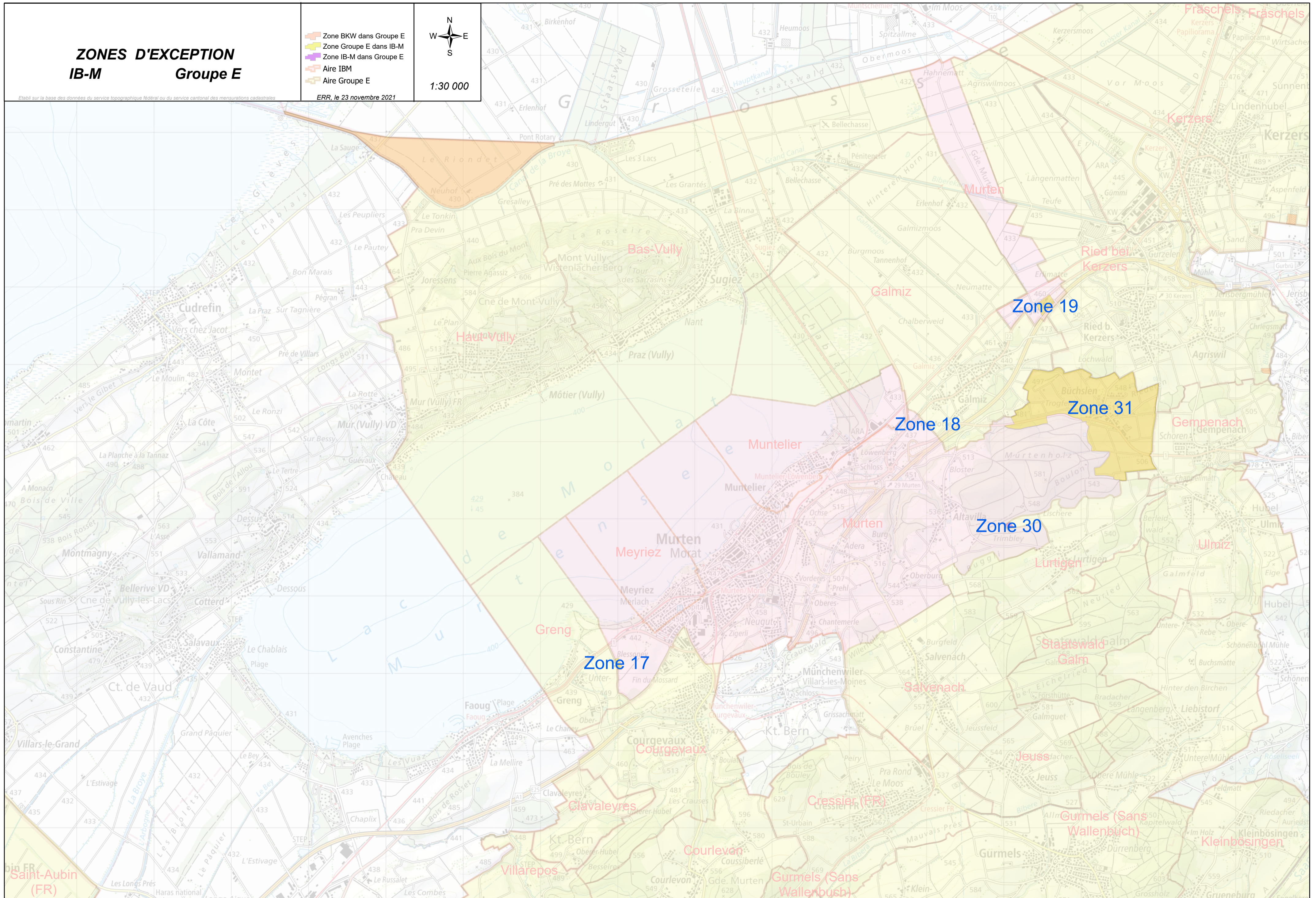
- Zone BKW dans Groupe E
- Zone Groupe E dans IB-M
- Zone IB-M dans Groupe E
- Aire IBM
- Aire Groupe E






1:30 000

Etabli sur la base des données du service topographique fédéral ou du service cantonal des mensurations cadastrales

ERR, le 23 novembre 2021



Zone 1 desservie par Groupe E dans aire Gruyère Energie

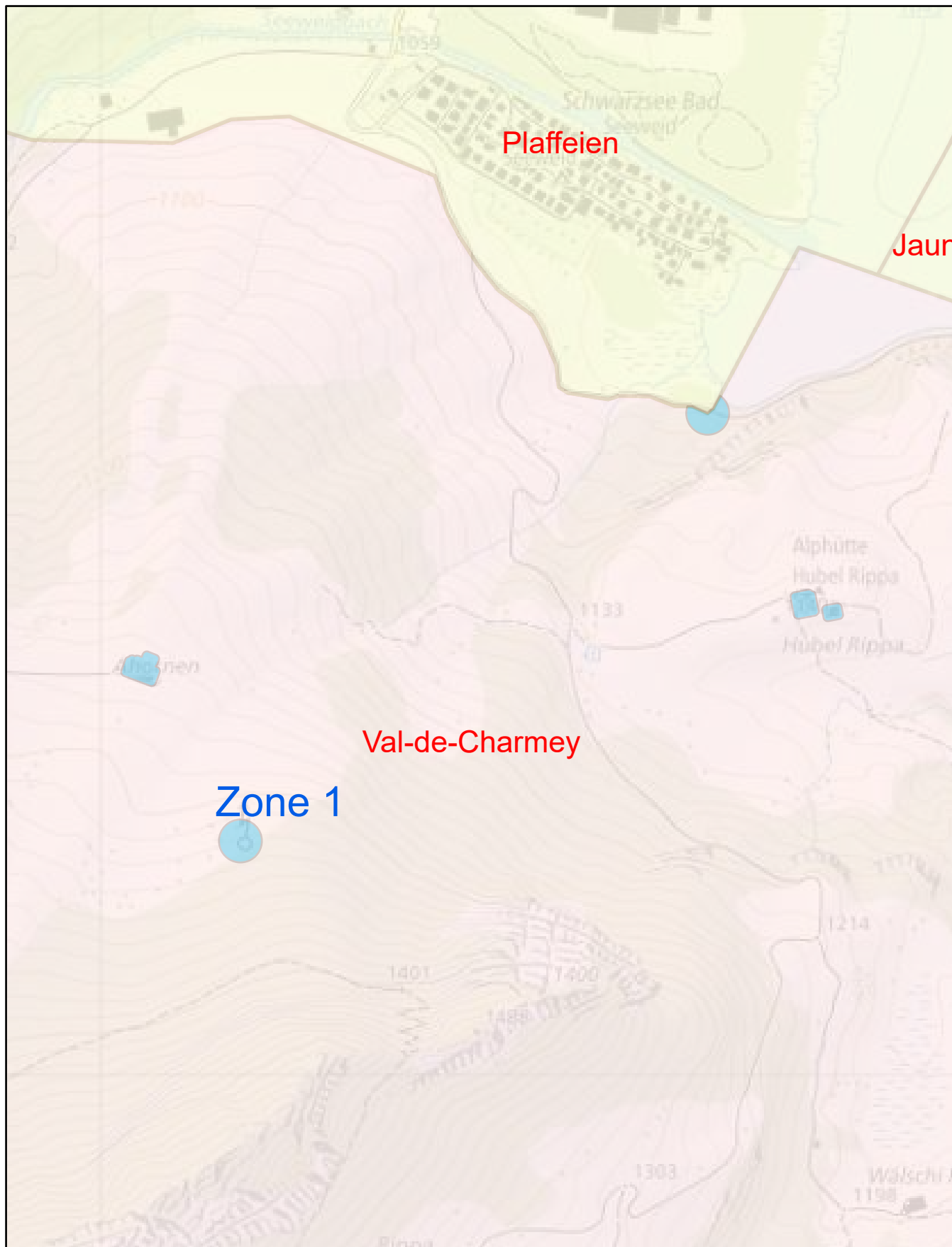
-  Aire GESA
-  Aire Groupe E
-  Zone Groupe E dans GESA






ERR, le 23 novembre 2021

1:5 000

Etabli sur la base des données du service topographique fédéral ou du service cantonal des mensurations cadastrales



Zone 2 desservie par Groupe E dans aire Gruyère Energie

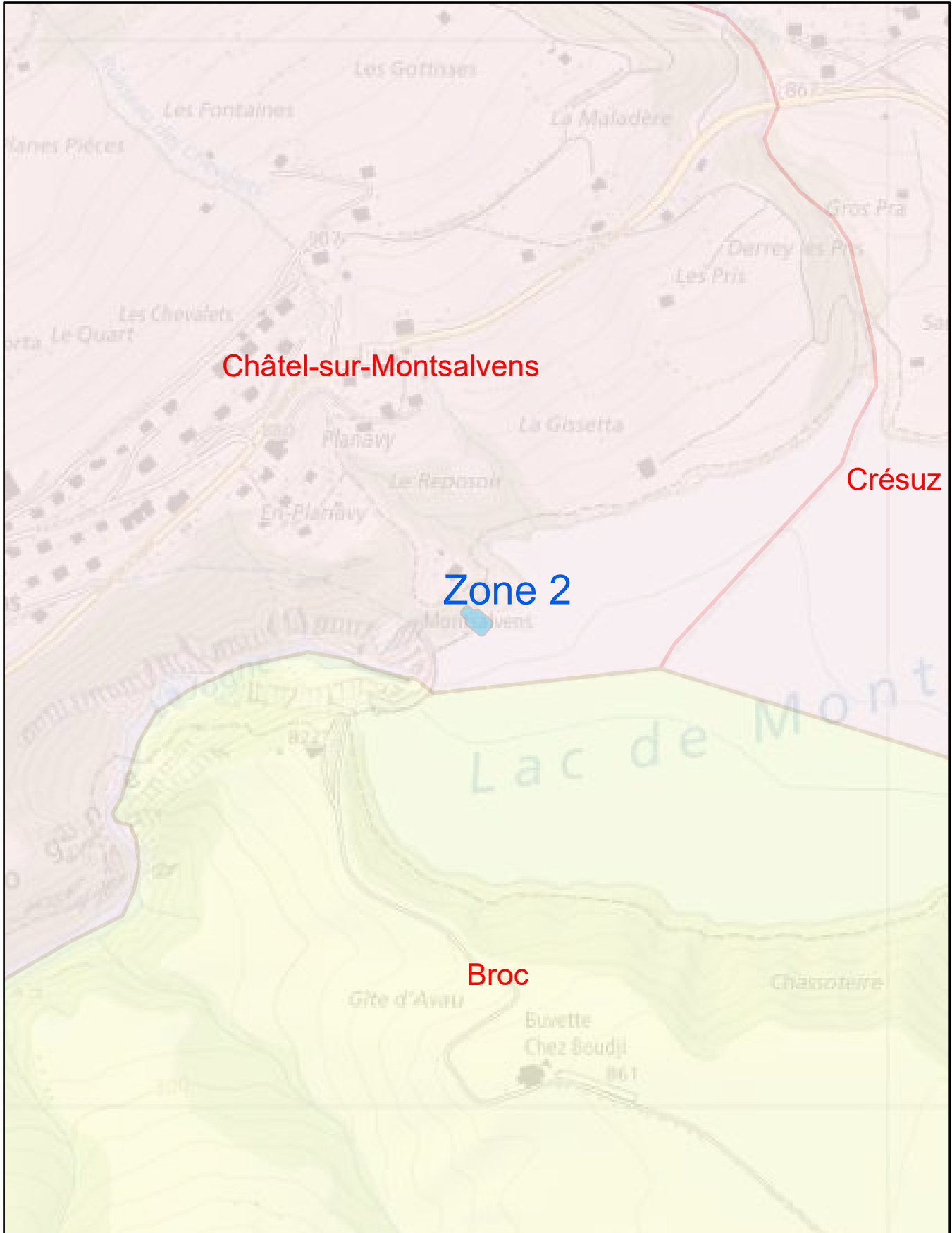
-  Aire GESA
-  Aire Groupe E
-  Zone Groupe E dans GESA







ERR, le 23 novembre 2021

1:5 000

Etabli sur la base des données du service topographique fédéral ou du service cantonal des mensurations cadastrales



Zone 3 desservie par Groupe E dans aire Gruyère Energie

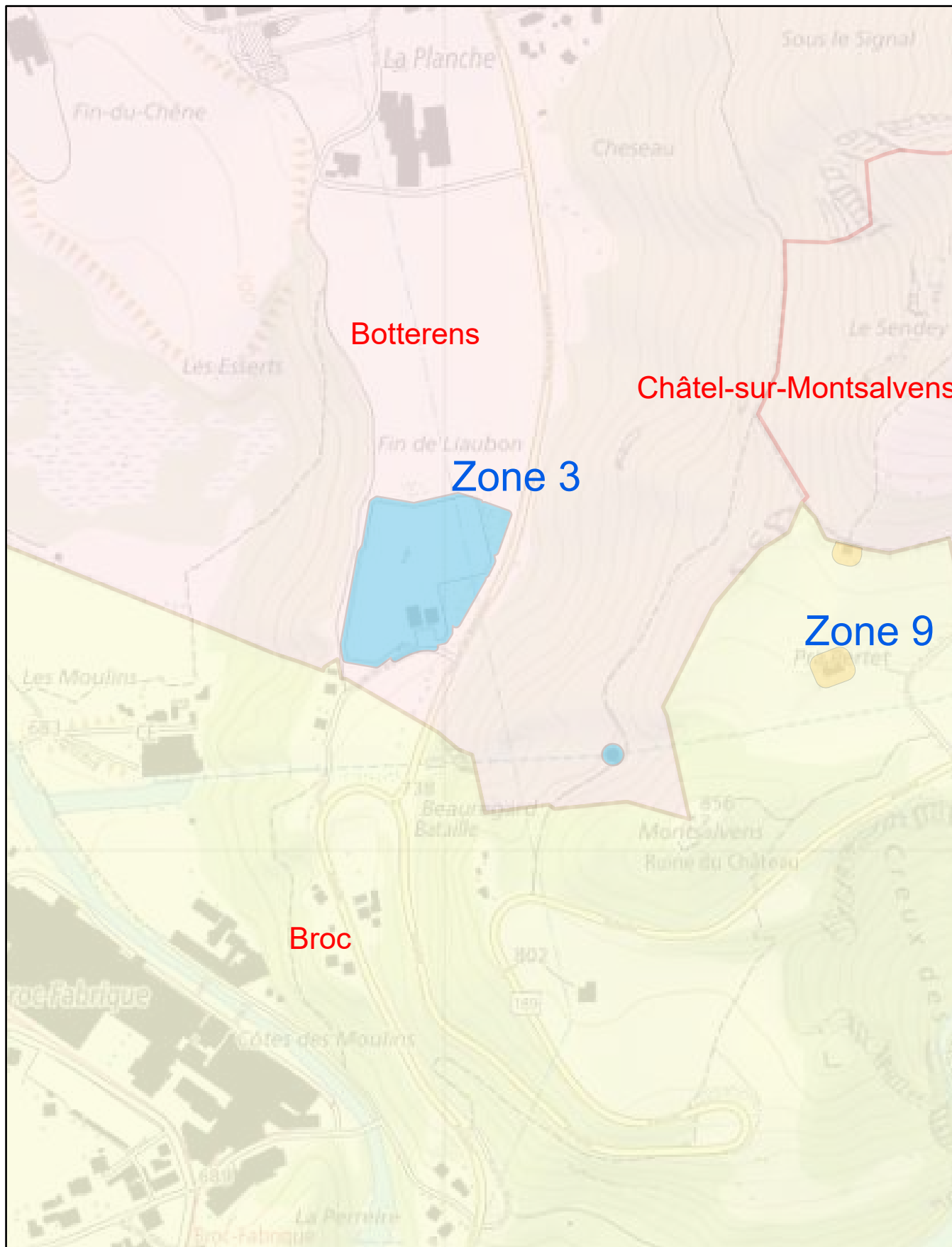
-  Aire GESA
-  Aire Groupe E
-  Zone Groupe E dans GESA
-  Zone GESA dans Groupe E






ERR, le 23 novembre 2021

1:5 000

Établi sur la base des données du service topographique fédéral ou du service cantonal des mensurations cadastrales



Zone 4 desservie par Groupe E dans aire Gruyère Energie

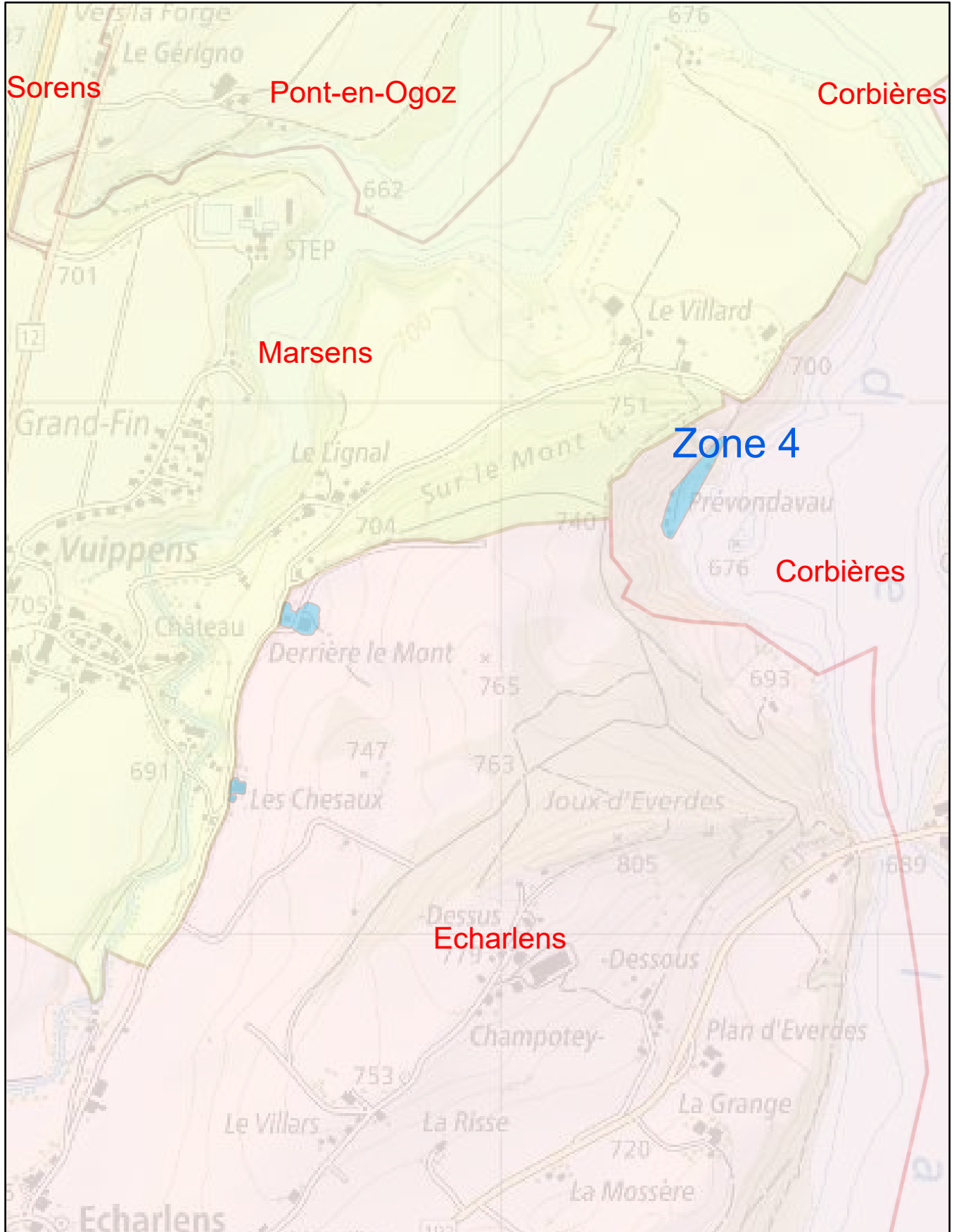
-  Aire GESA
-  Aire Groupe E
-  Zone Groupe E dans GESA






ERR, le 23 novembre 2021

1:10 000

Établi sur la base des données du service topographique fédéral ou du service cantonal des mensurations cadastrales



Zone 5 desservie par Groupe E dans aire Gruyère Energie

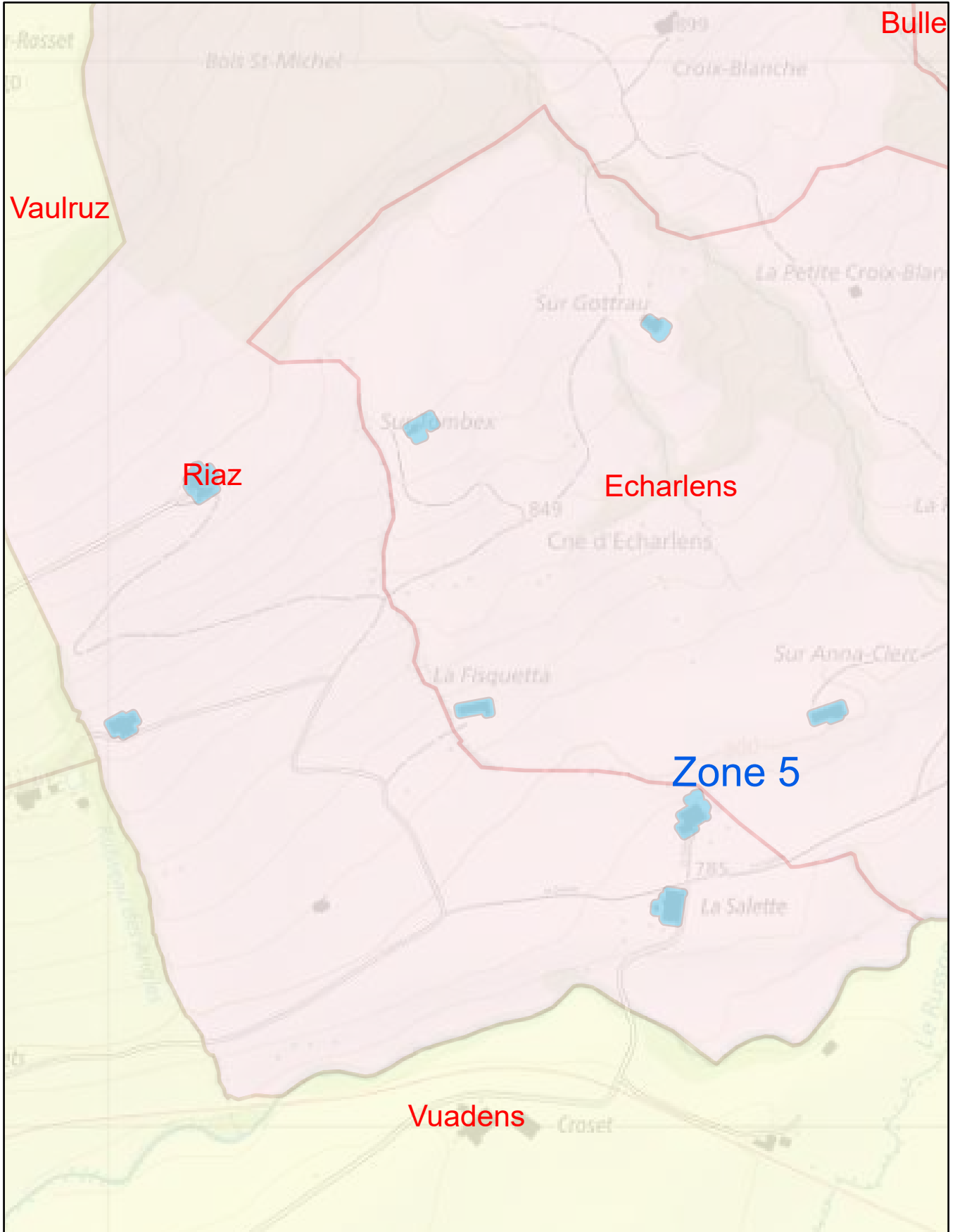
-  Aire GESA
-  Aire Groupe E
-  Zone Groupe E dans GESA






ERR, le 23 novembre 2021

1:5 000

Etébli sur la base des données du service topographique fédéral ou du service cantonal des mensurations cadastrales



Zone 6 desservie par Groupe E dans aire Gruyère Energie

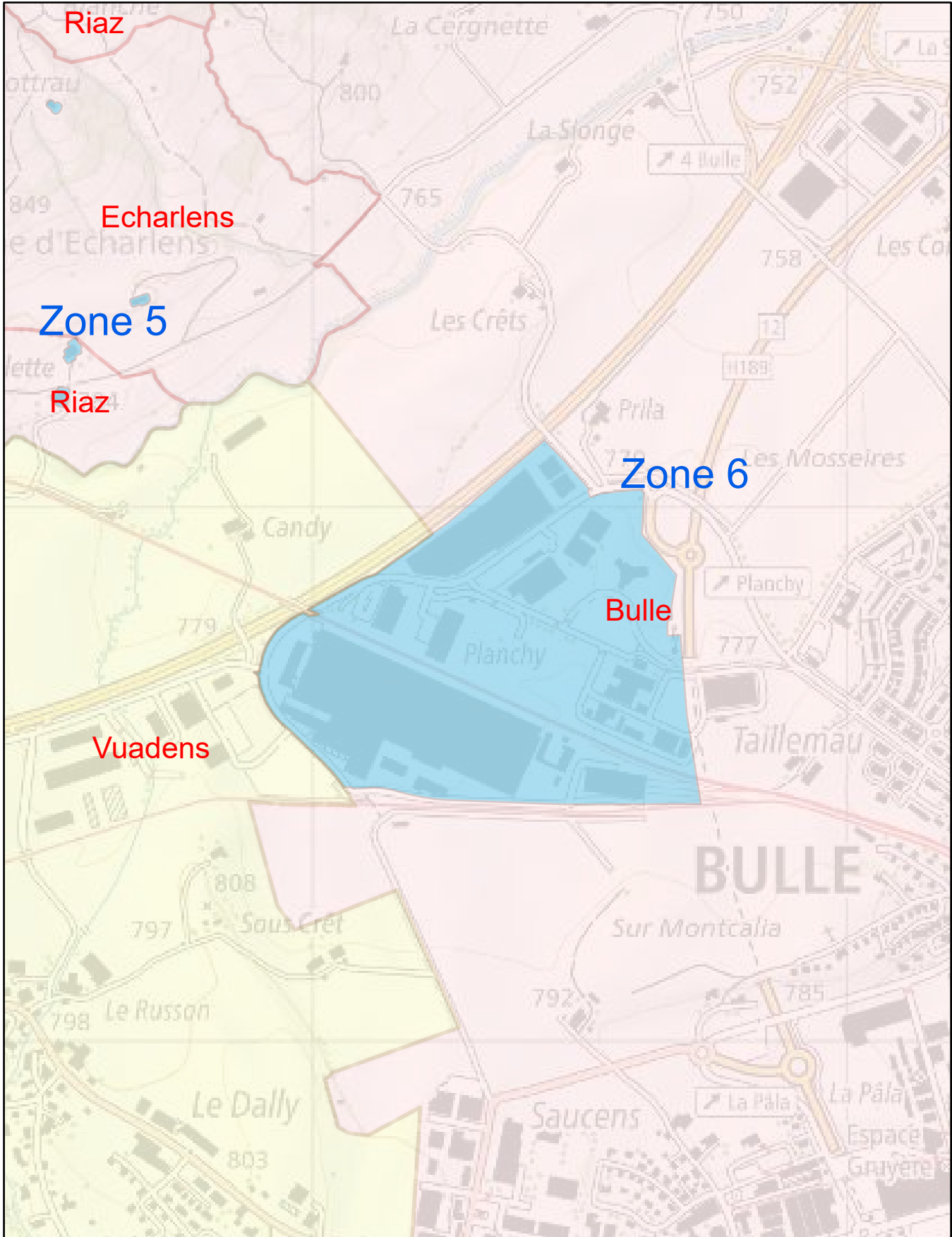
-  Aire GESA
-  Aire Groupe E
-  Zone Groupe E dans GESA







ERR, le 23 novembre 2021

1:10 000

Etabli sur la base des données du service topographique fédéral ou du service cantonal des mensurations cadastrales



Zone 7 desservie par Groupe E dans aire Gruyère Energie

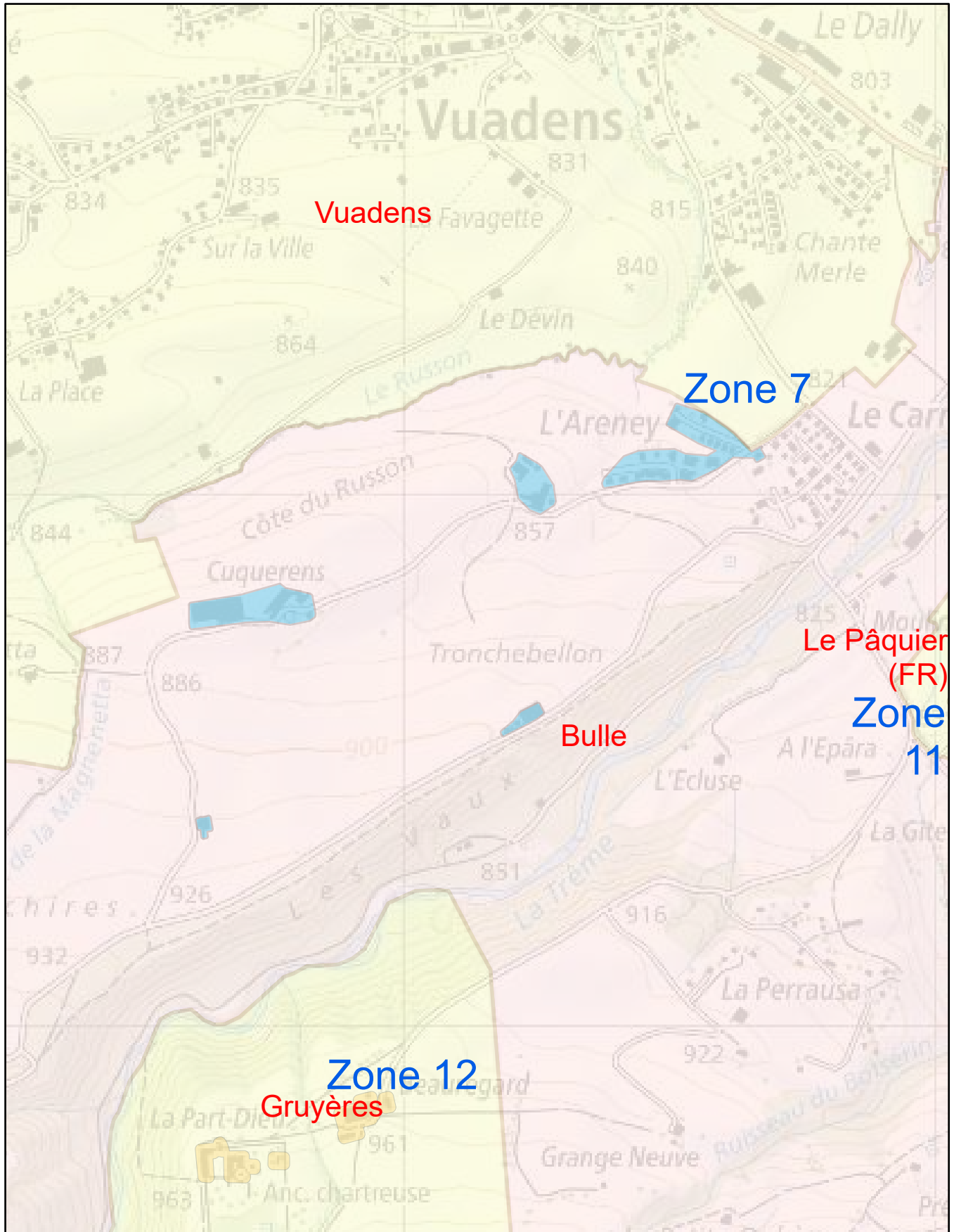
-  Aire GESA
-  Aire Groupe E
-  Zone Groupe E dans GESA
-  Zone GESA dans Groupe E






Établi sur la base des données du service topographique fédéral ou du service cantonal des mensurations cadastrales

ERR, le 23 novembre 2021

1:10 000



Zone 8 desservie par Groupe E dans aire Gruyère Energie

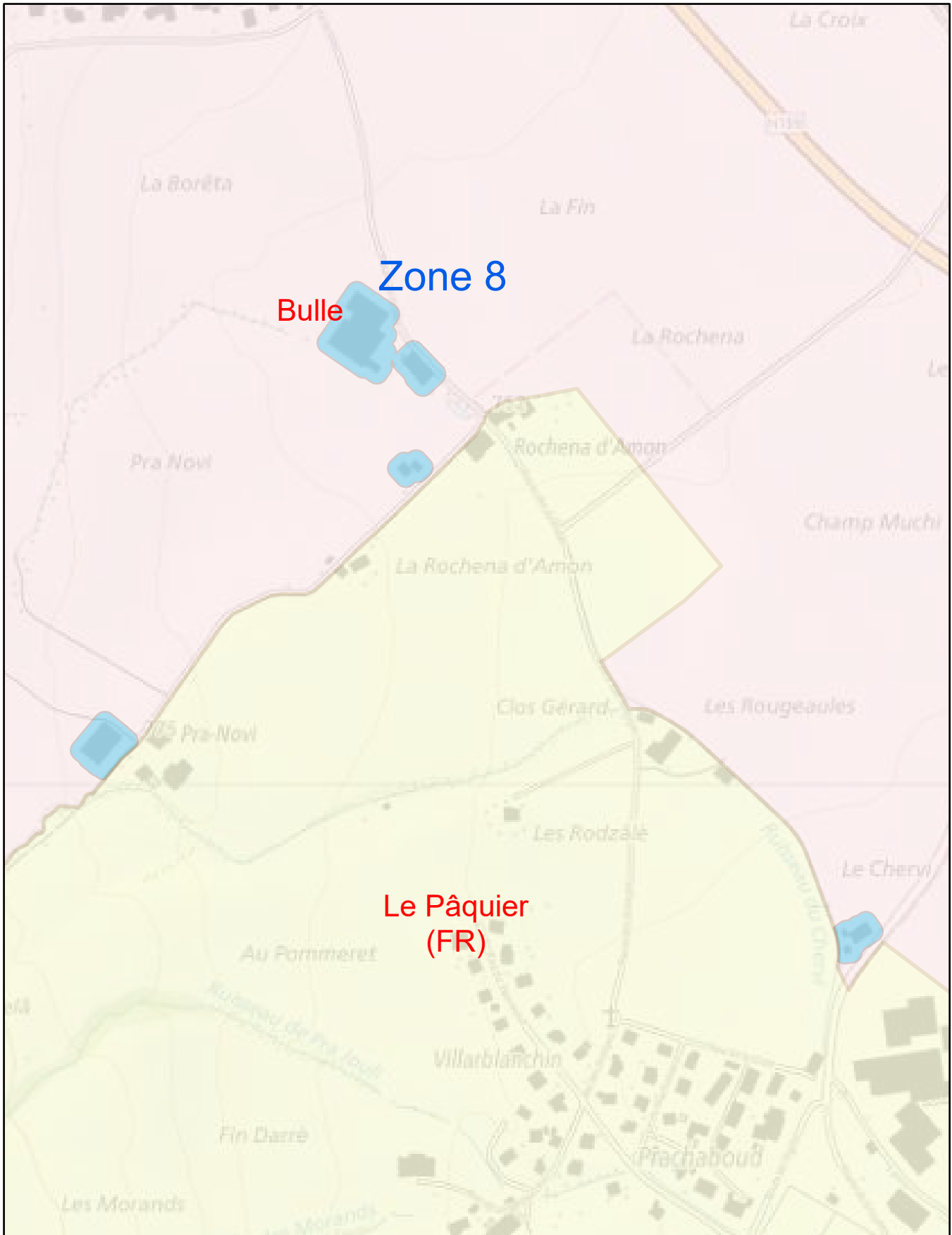
-  Aire GESA
-  Aire Groupe E
-  Zone Groupe E dans GESA







ERR, le 23 novembre 2021

1:5 000

Etébli sur la base des données du service topographique fédéral ou du service cantonal des mensurations cadastrales



Zone 9 desservie par Gruyère Energie dans aire Groupe E

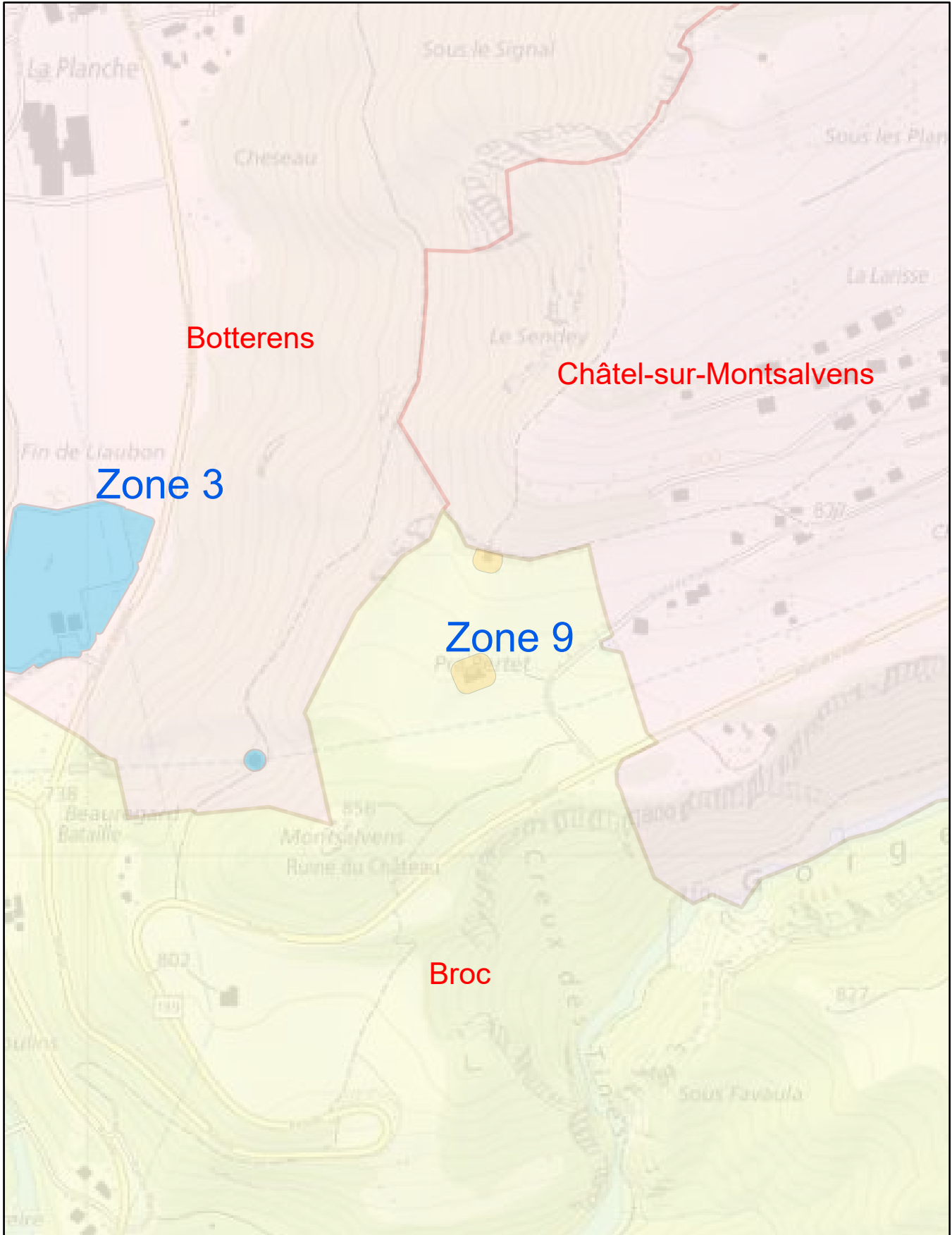
-  Aire GESA
-  Aire Groupe E
-  Zone Groupe E dans GESA
-  Zone GESA dans Groupe E



Etébli sur la base des données du service topographique fédéral ou du service cantonal des mensurations cadastrales




ERR, le 23 novembre 2021

1:5 000



Zone 10 desservie par Gruyère Energie dans aire Groupe E

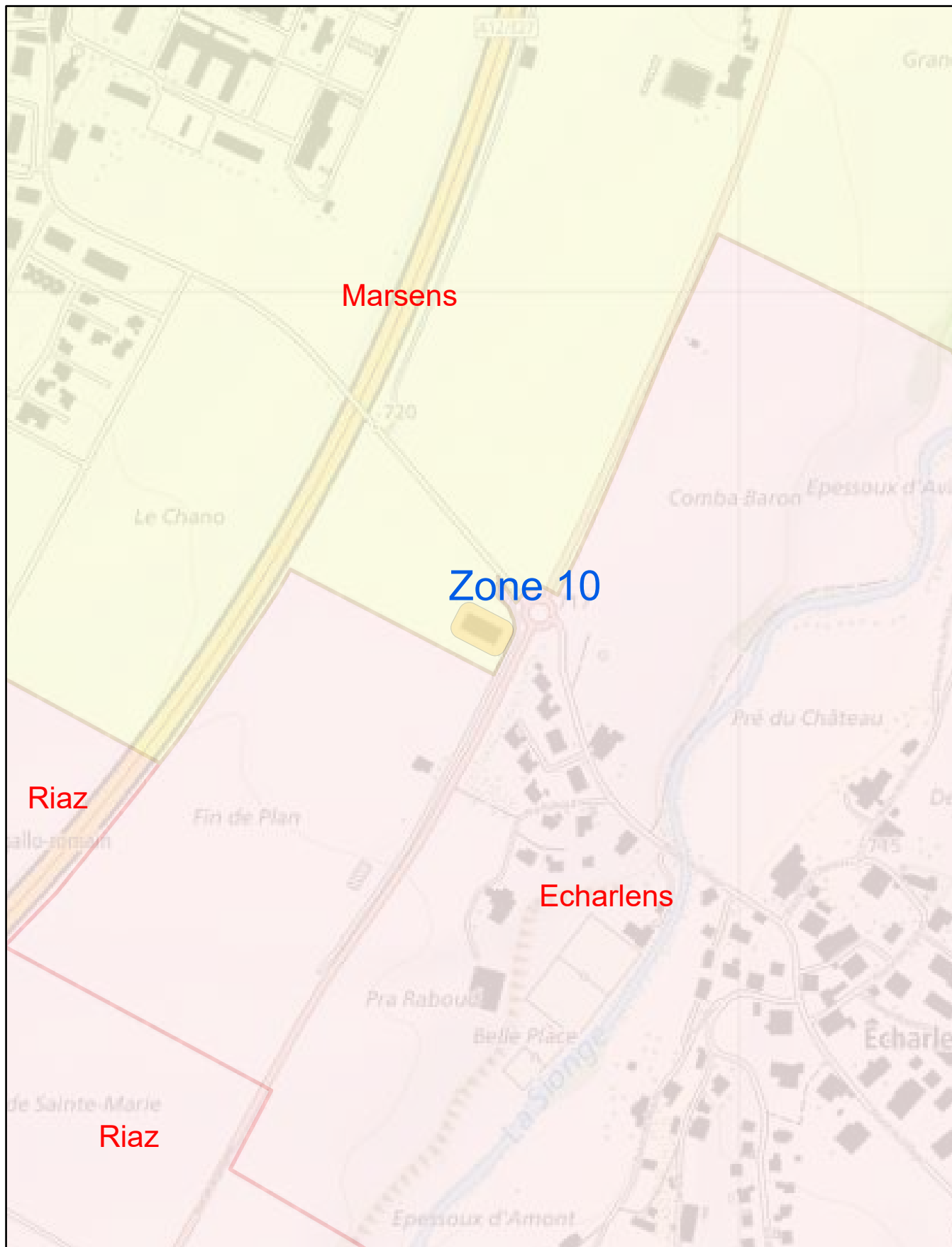
Etébli sur la base des données du service topographique fédéral ou du service cantonal des mensurations cadastrales

-  Aire GESA
-  Aire Groupe E
-  Zone GESA dans Groupe E







ERR, le 23 novembre 2021

1:5 000



Zone 11 desservie par Gruyère Energie dans aire Groupe E

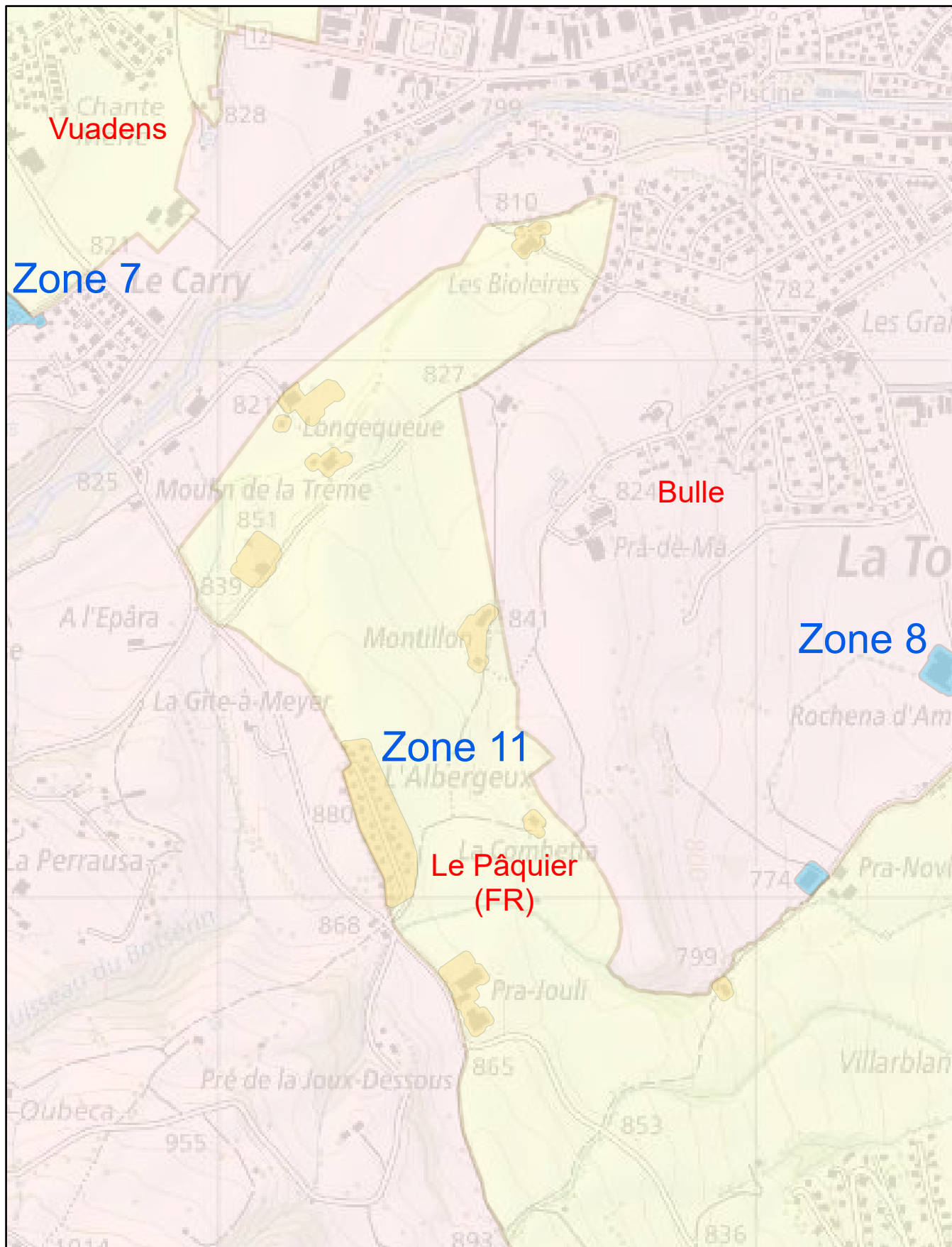
-  Aire GESA
-  Aire Groupe E
-  Zone Groupe E dans GESA
-  Zone GESA dans Groupe E



ERR, le 23 novembre 2021





1:10 000

Etébli sur la base des données du service topographique fédéral ou du service cantonal des mensurations cadastrales



Zone 12 desservie par Gruyère Energie dans aire Groupe E

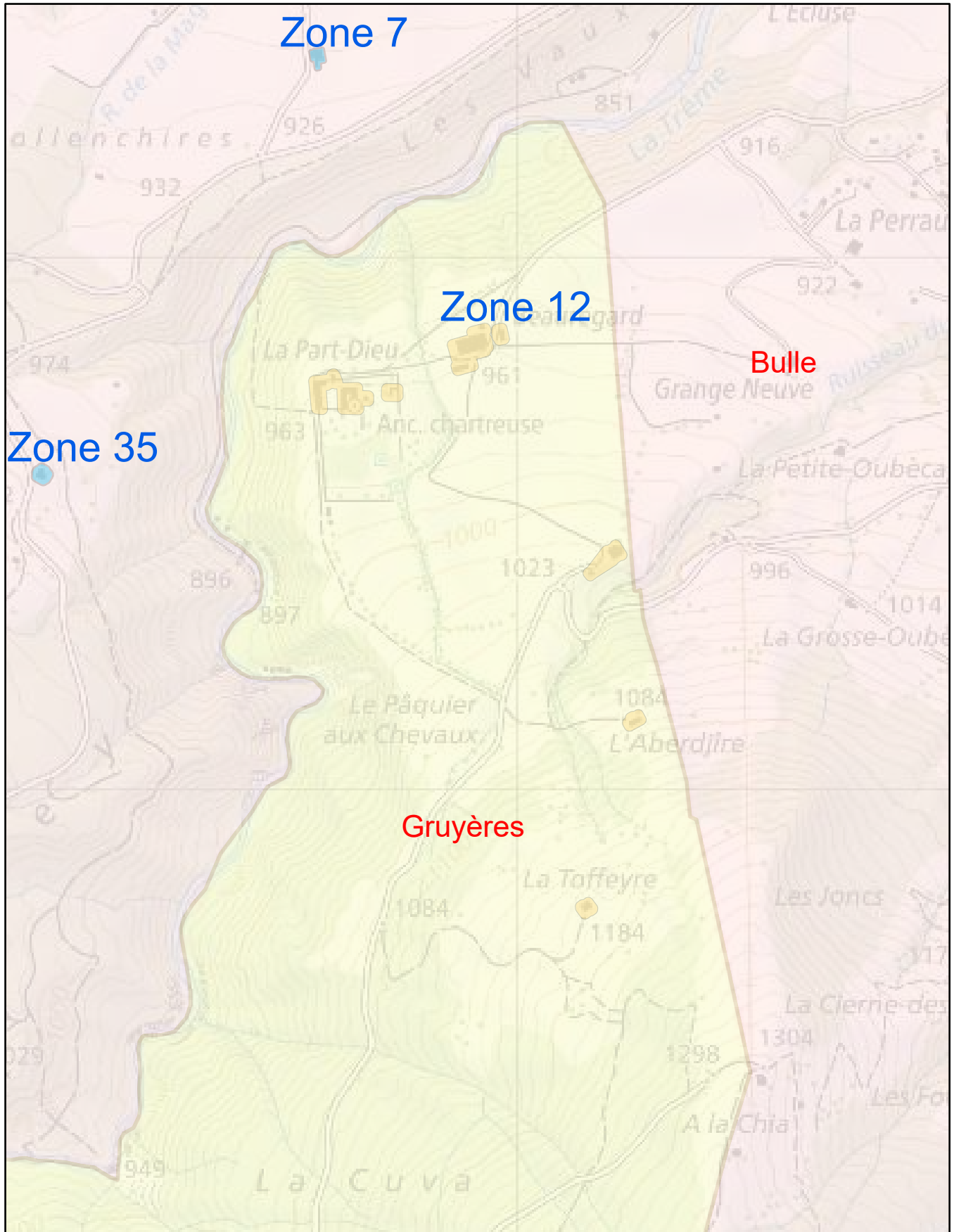
Etébli sur la base des données du service topographique fédéral ou du service cantonal des mensurations cadastrales

-  Aire GESA
-  Aire Groupe E
-  Zone Groupe E dans GESA
-  Zone GESA dans Groupe E






ERR, le 23 novembre 2021

1:10 000



Zone 13 desservie par Gruyère Energie dans aire Groupe E

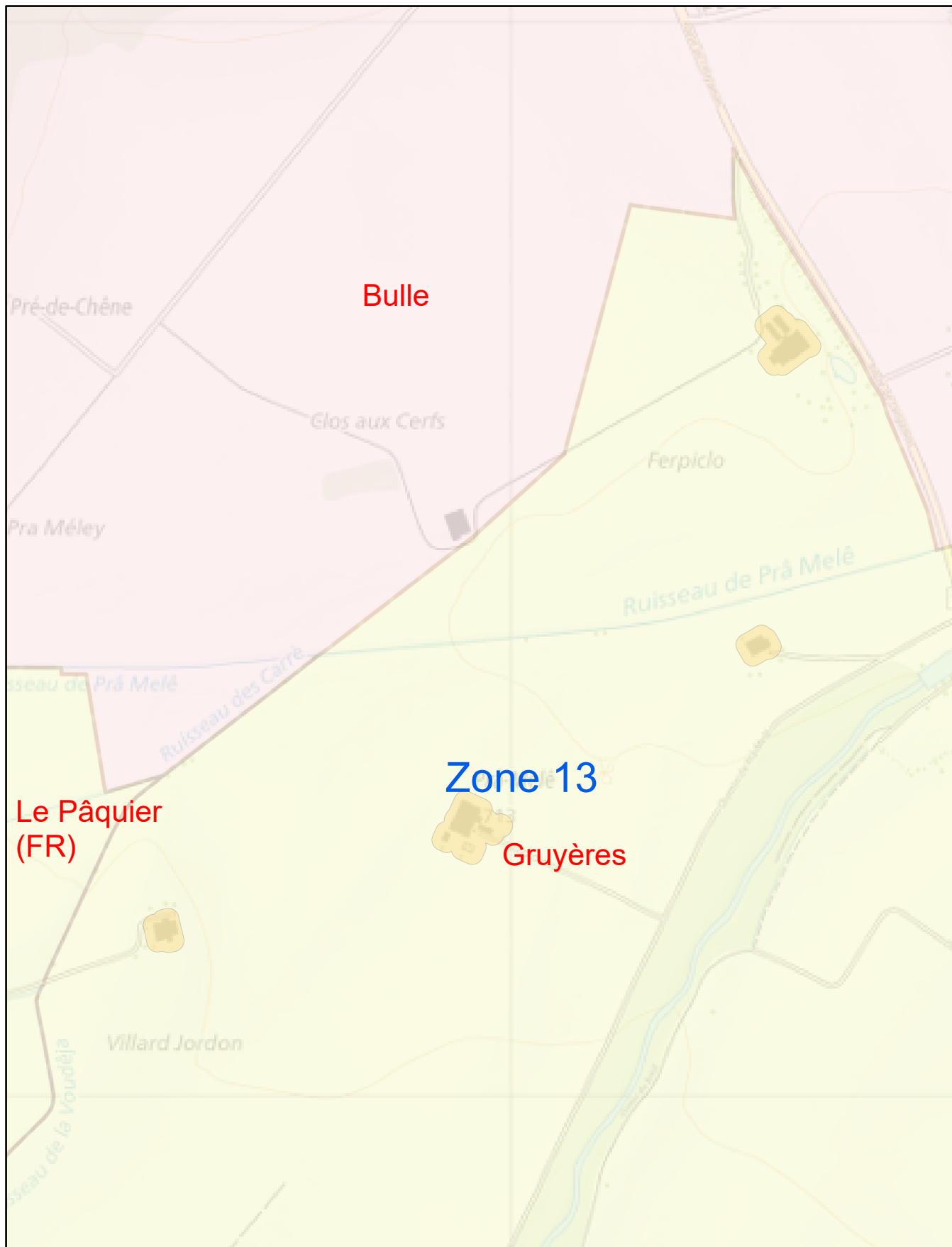
-  Aire GESA
-  Aire Groupe E
-  Zone GESA dans Groupe E



ERR, le 23 novembre 2021




1:5 000

Etabli sur la base des données du service topographique fédéral ou du service cantonal des mensurations cadastrales



Zone 14 desservie par Gruyère Energie dans aire Groupe E

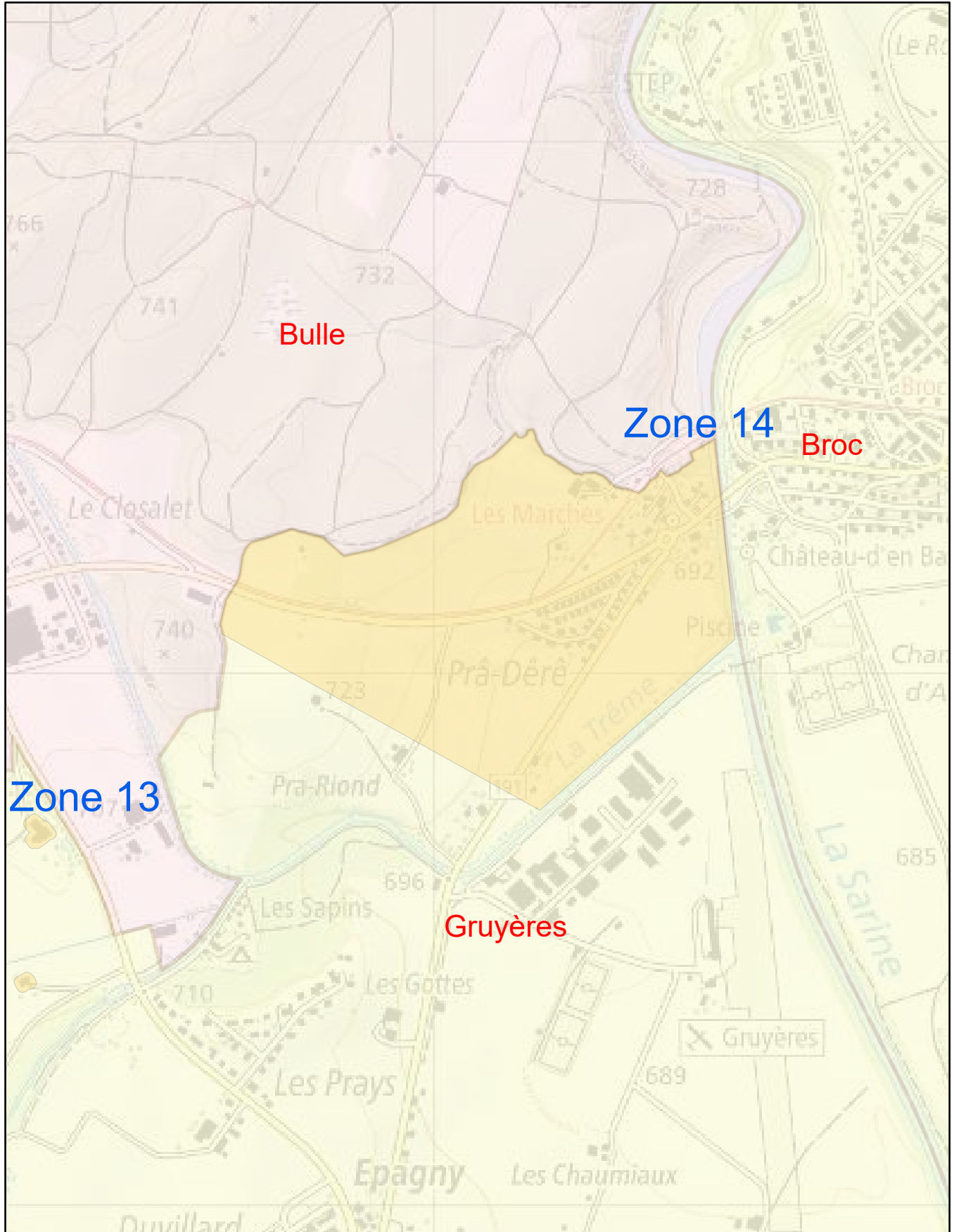
Etébli sur la base des données du service topographique fédéral ou du service cantonal des mensurations cadastrales

-  Aire GESA
-  Aire Groupe E
-  Zone GESA dans Groupe E






ERR, le 23 novembre 2021

1:10 000



Zone 15 desservie par Gruyère Energie dans aire Groupe E

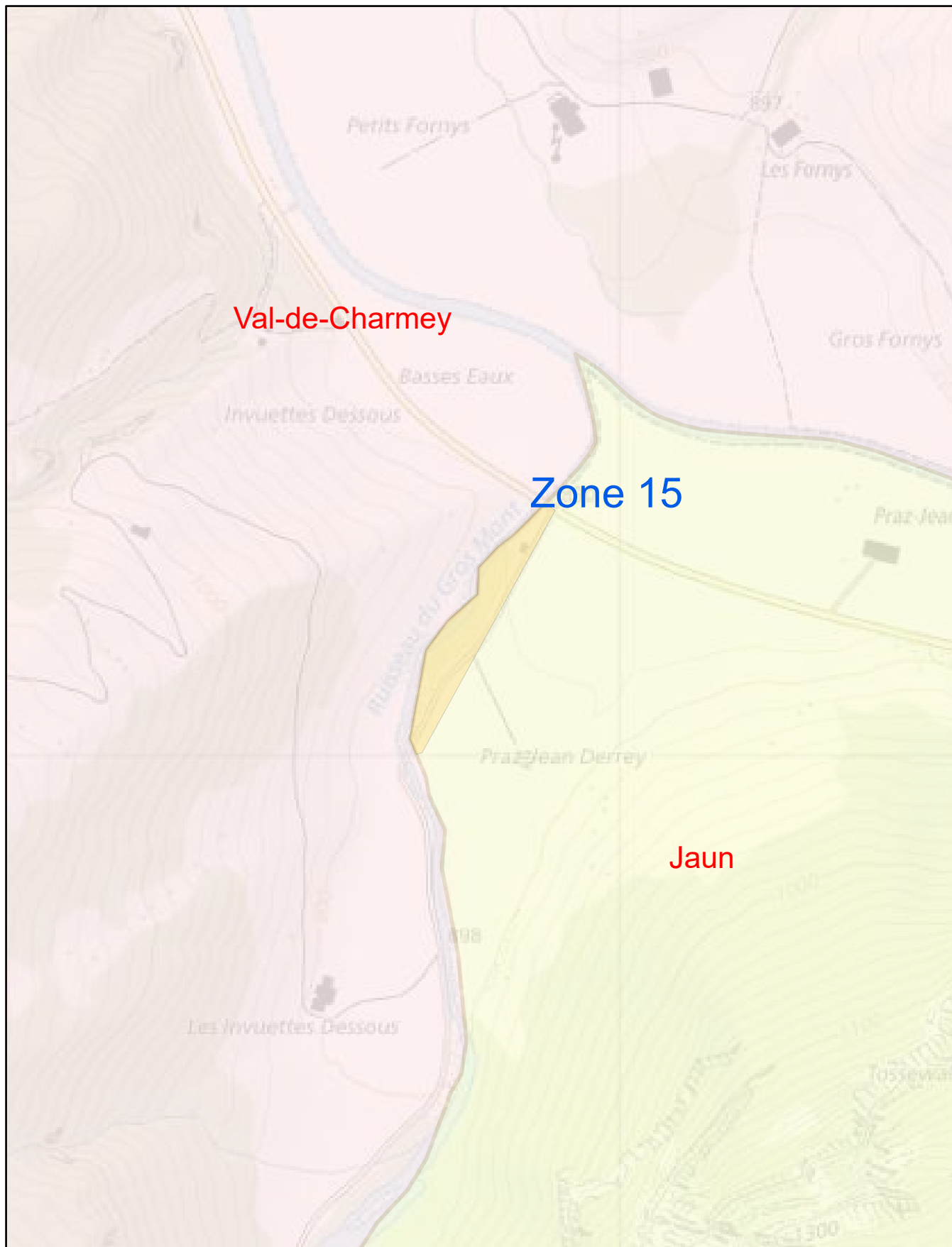
Etébli sur la base des données du service topographique fédéral ou du service cantonal des mensurations cadastrales

-  Aire GESA
-  Aire Groupe E
-  Zone GESA dans Groupe E



ERR, le 23 novembre 2021

1:5 000



Zone 17 desservie par Groupe E dans aire IB-Murten

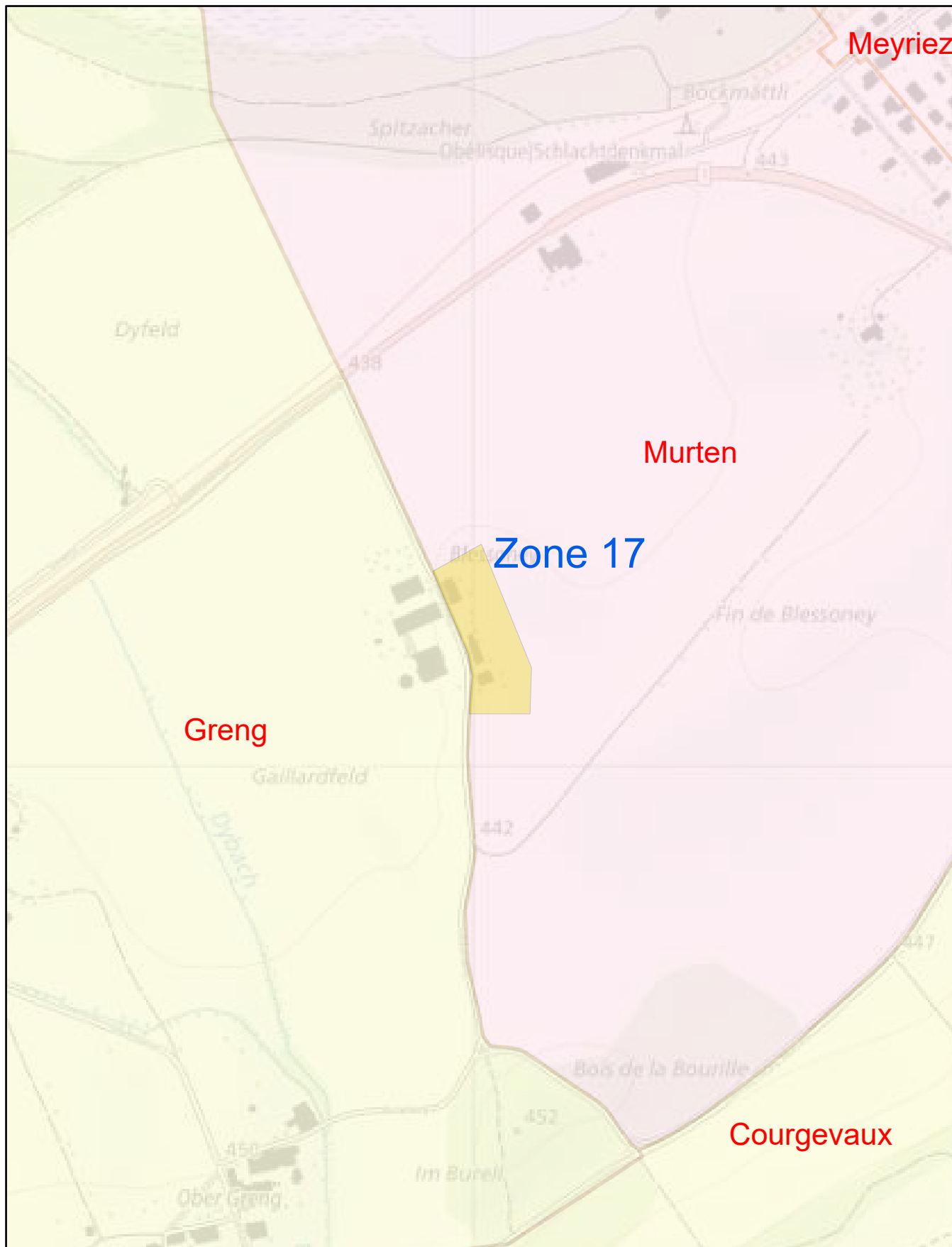
- Aire IBM
- Aire Groupe E
- Zone Groupe E dans IB-M



ERR, le 23 novembre 2021




1:5 000

Etabli sur la base des données du service topographique fédéral ou du service cantonal des mensurations cadastrales



Zone 18 desservie par IB-Murten dans aire Groupe E

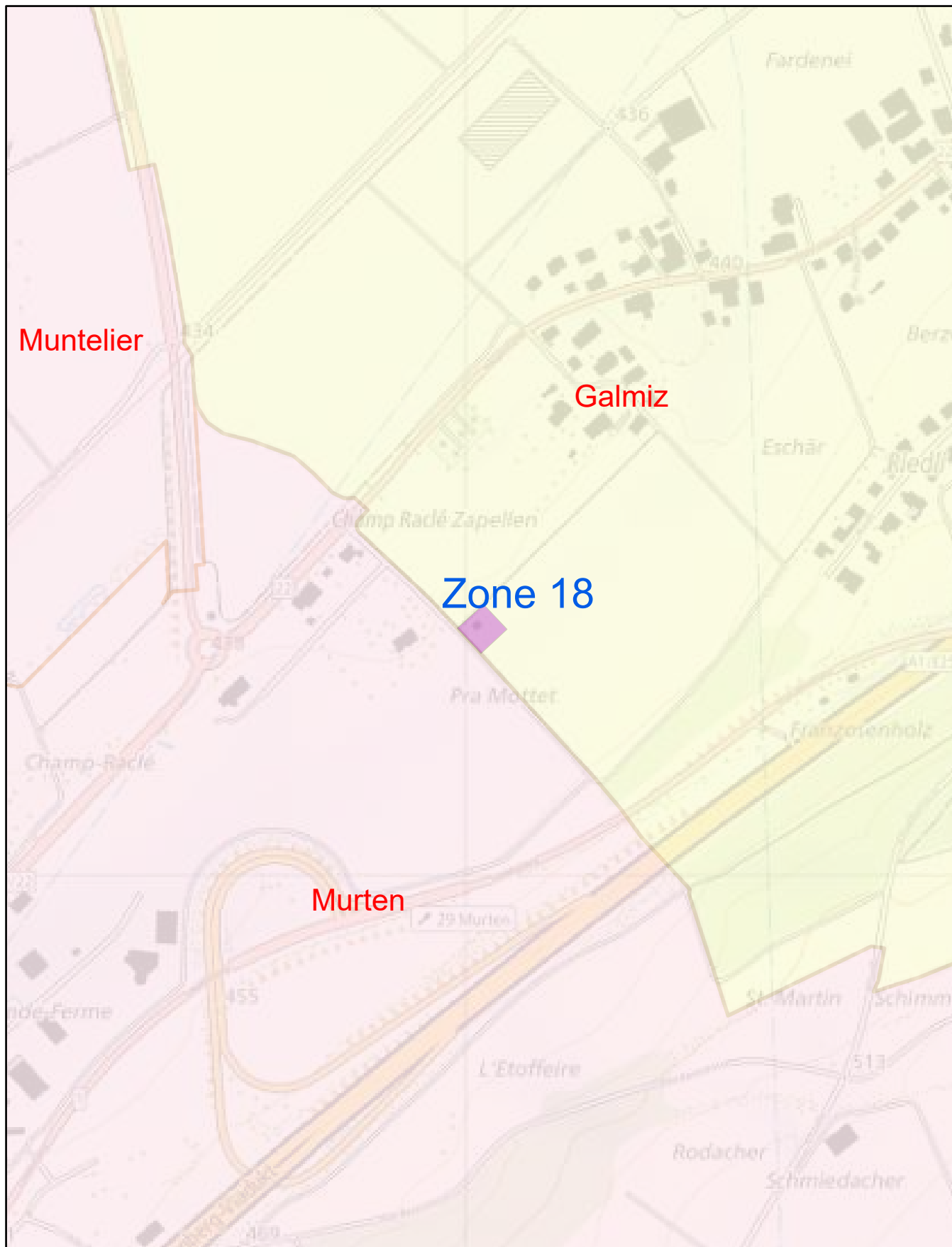
Établi sur la base des données du service topographique fédéral ou du service cantonal des mensurations cadastrales

-  Aire IBM
-  Aire Groupe E
-  Zone IB-M dans Groupe E



ERR, le 23 novembre 2021

1:5 000



Zone 19 desservie par Groupe E dans aire IB-Murten

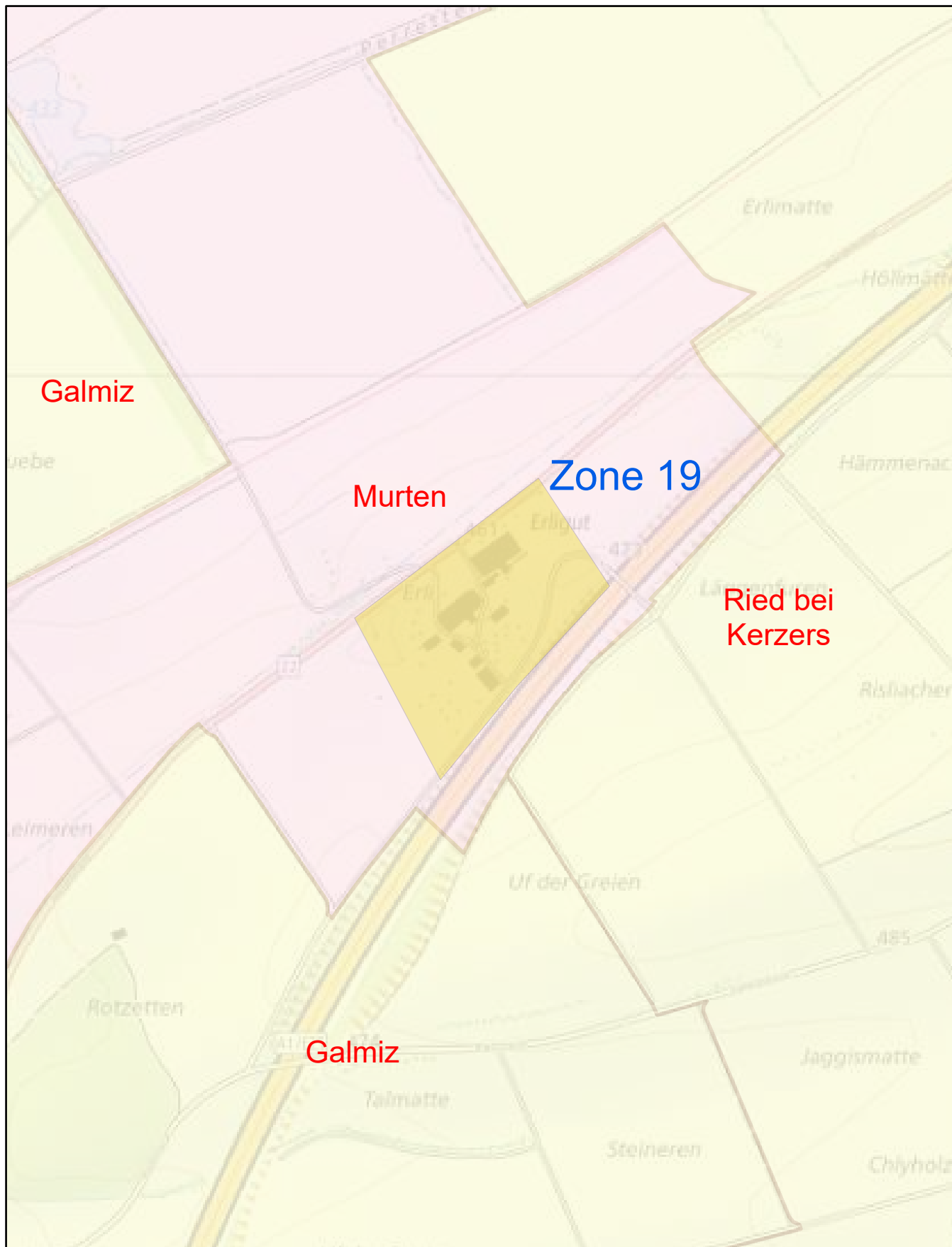
Etébli sur la base des données du service topographique fédéral ou du service cantonal des mensurations cadastrales

- Aire IBM
- Aire Groupe E
- Zone Groupe E dans IB-M





ERR, le 23 novembre 2021

1:5 000



Zone 20 desservie par BKW Energie dans aire Groupe E

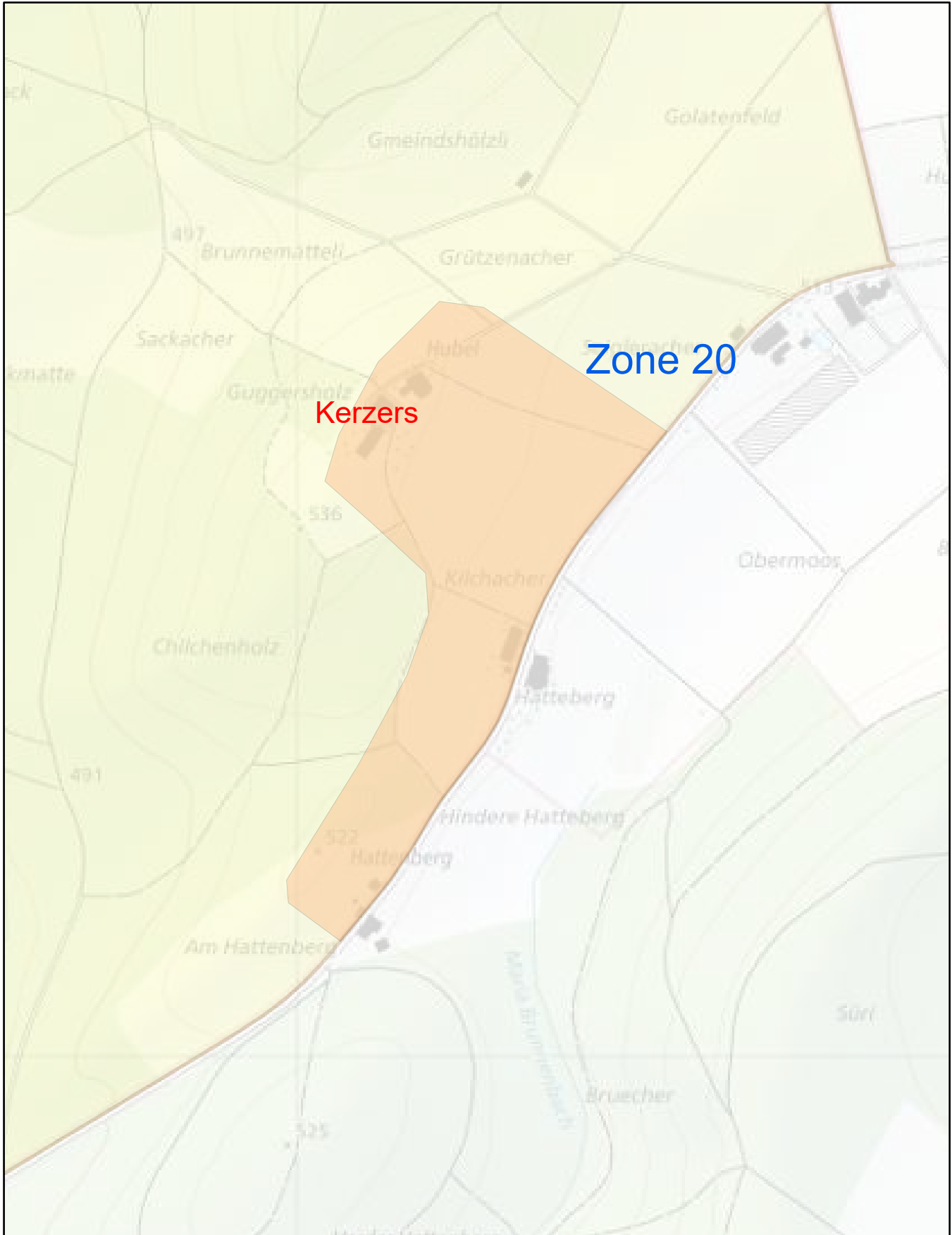
-  Aire Groupe E
-  Zone BKW dans Groupe E





ERR, le 23 novembre 2021

1:5 000

Etébli sur la base des données du service topographique fédéral ou du service cantonal des mensurations cadastrales



Zone 21 desservie par BKW Energie dans aire Groupe E

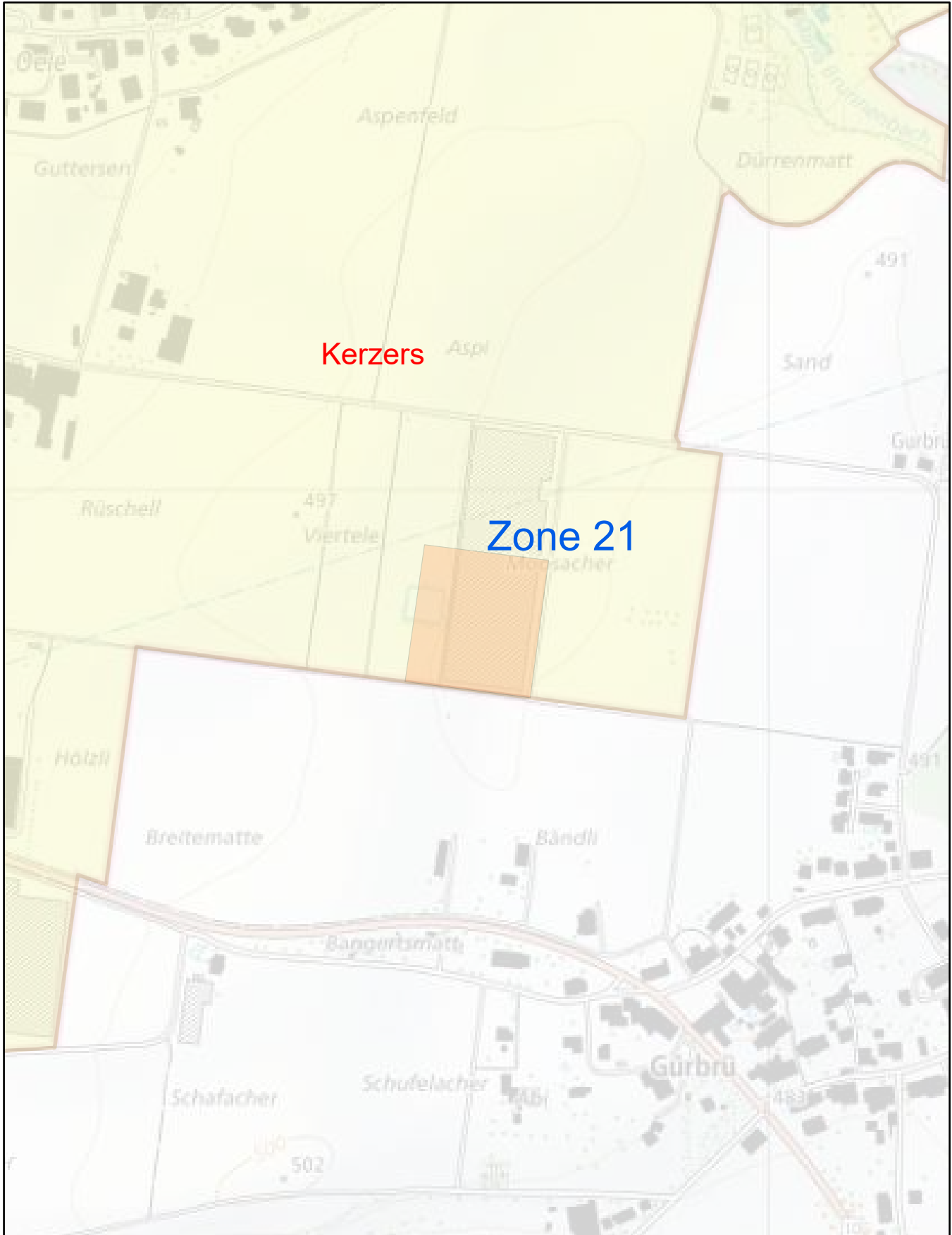
-  Aire Groupe E
-  Zone BKW dans Groupe E



Etébli sur la base des données du service topographique fédéral ou du service cantonal des mensurations cadastrales



ERR, le 23 novembre 2021

1:5 000



Zone 22 desservie par BKW Energie dans aire Groupe E

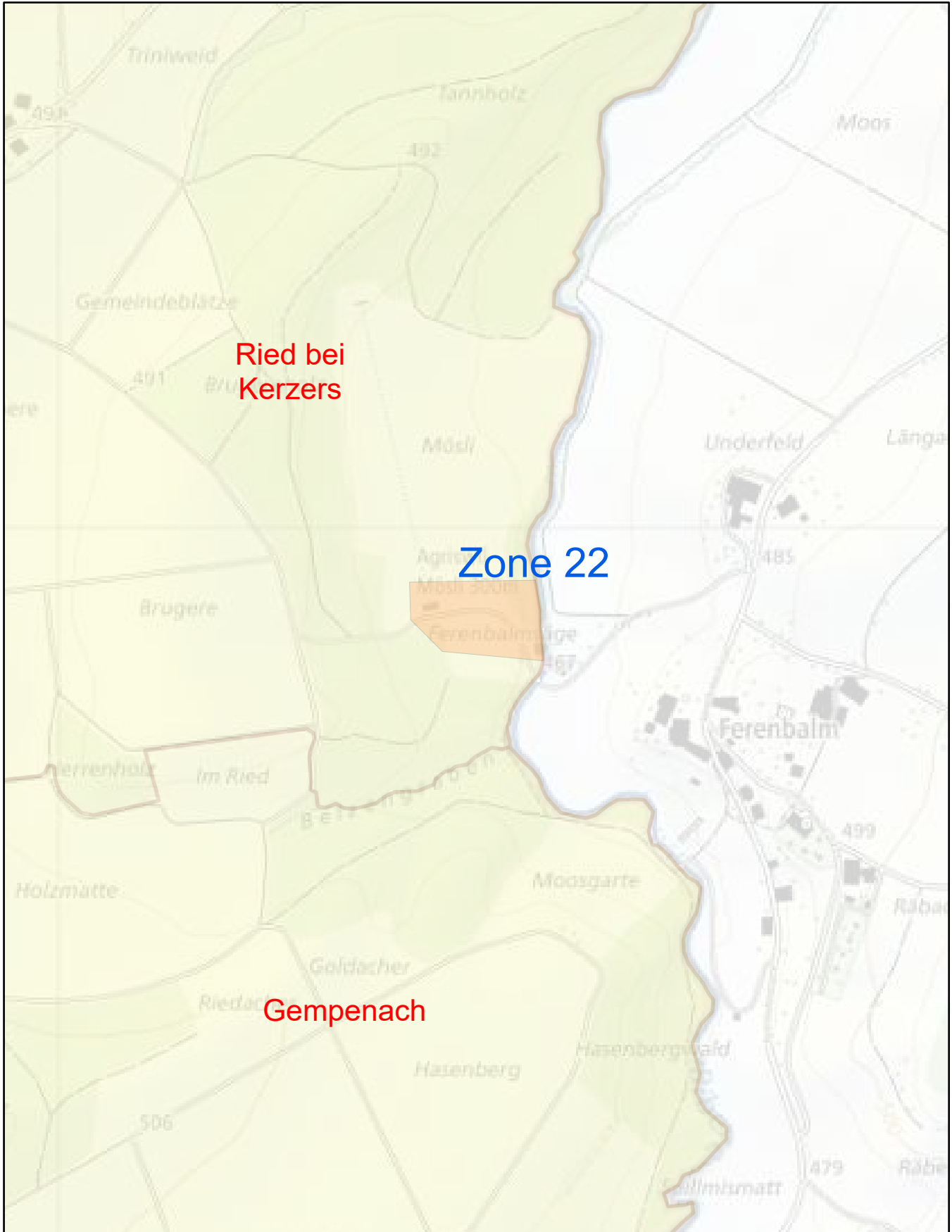
Établi sur la base des données du service topographique fédéral ou du service cantonal des mensurations cadastrales

-  Aire Groupe E
-  Zone BKW dans Groupe E





ERR, le 23 novembre 2021

1:5 000



Zone 23 desservie par BKW Energie dans aire Groupe E

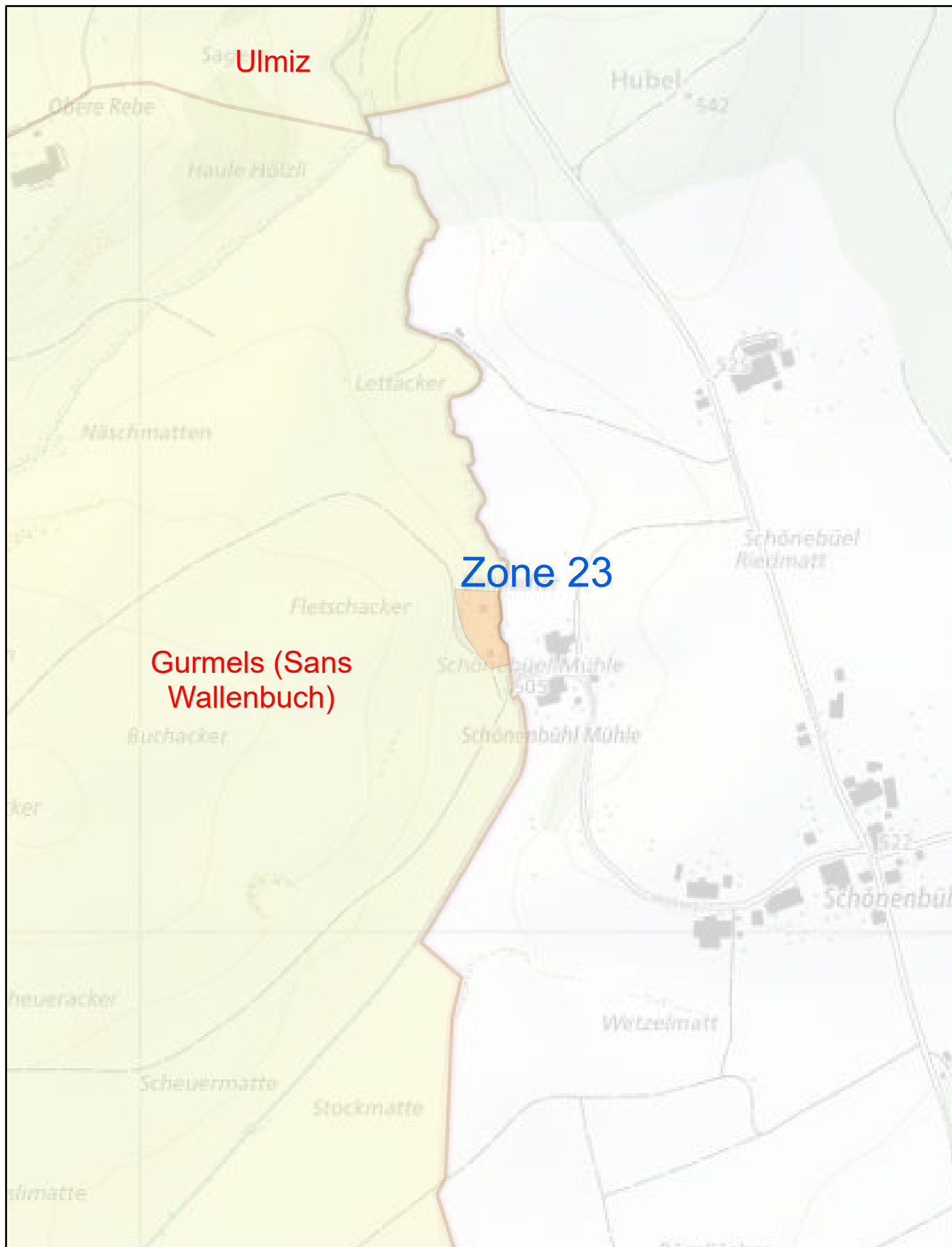
-  Aire Groupe E
-  Zone BKW dans Groupe E





Etabli sur la base des données du service topographique fédéral ou du service cantonal des mensurations cadastrales

ERR, le 23 novembre 2021

1:5 000



Zone 24 desservie par BKW Energie dans aire Groupe E

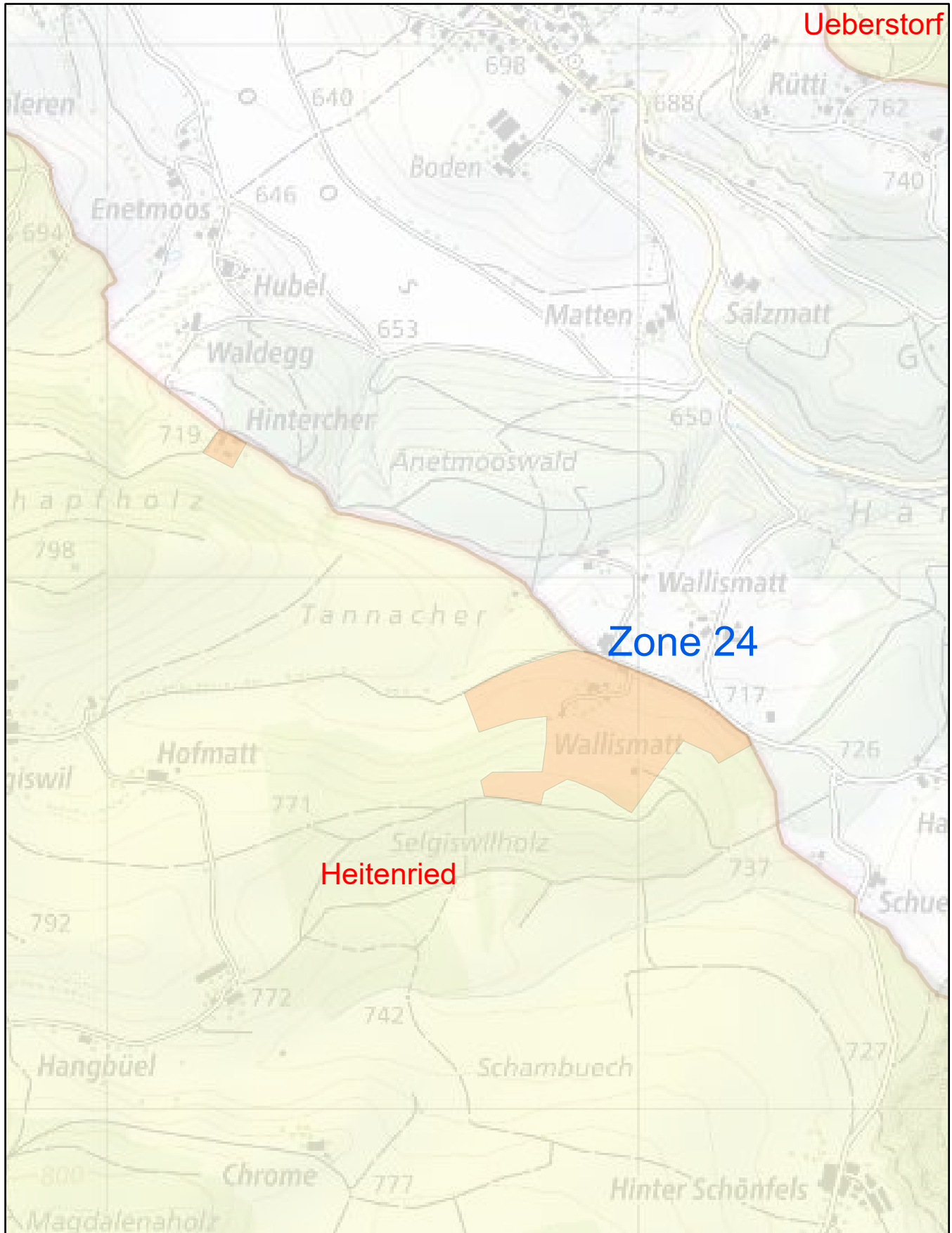
-  Aire Groupe E
-  Zone BKW dans Groupe E





Etébli sur la base des données du service topographique fédéral ou du service cantonal des mensurations cadastrales

ERR, le 23 novembre 2021

1:10 000



Zone 25 desservie par BKW Energie dans aire Groupe E

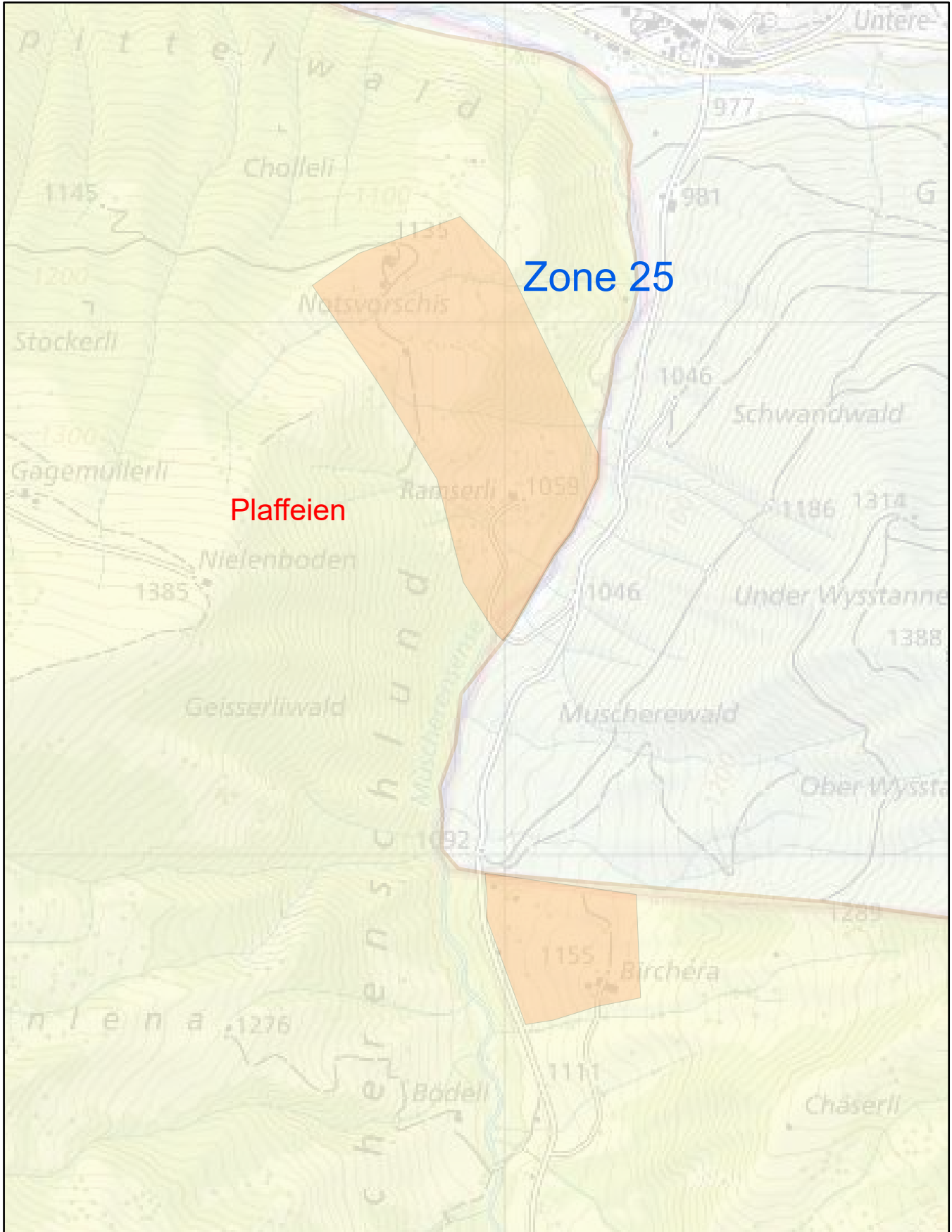
-  Aire Groupe E
-  Zone BKW dans Groupe E





Etébli sur la base des données du service topographique fédéral ou du service cantonal des mensurations cadastrales

ERR, le 23 novembre 2021

1:10 000



Zone 26 desservie par Romande Energie dans aire Groupe E

-  Aire Groupe E
-  Zone RE dans Groupe E





ERR, le 23 novembre 2021

1:5 000

Etébli sur la base des données du service topographique fédéral ou du service cantonal des mensurations cadastrales



Zone 27 desservie par Romande Energie dans aire Groupe E

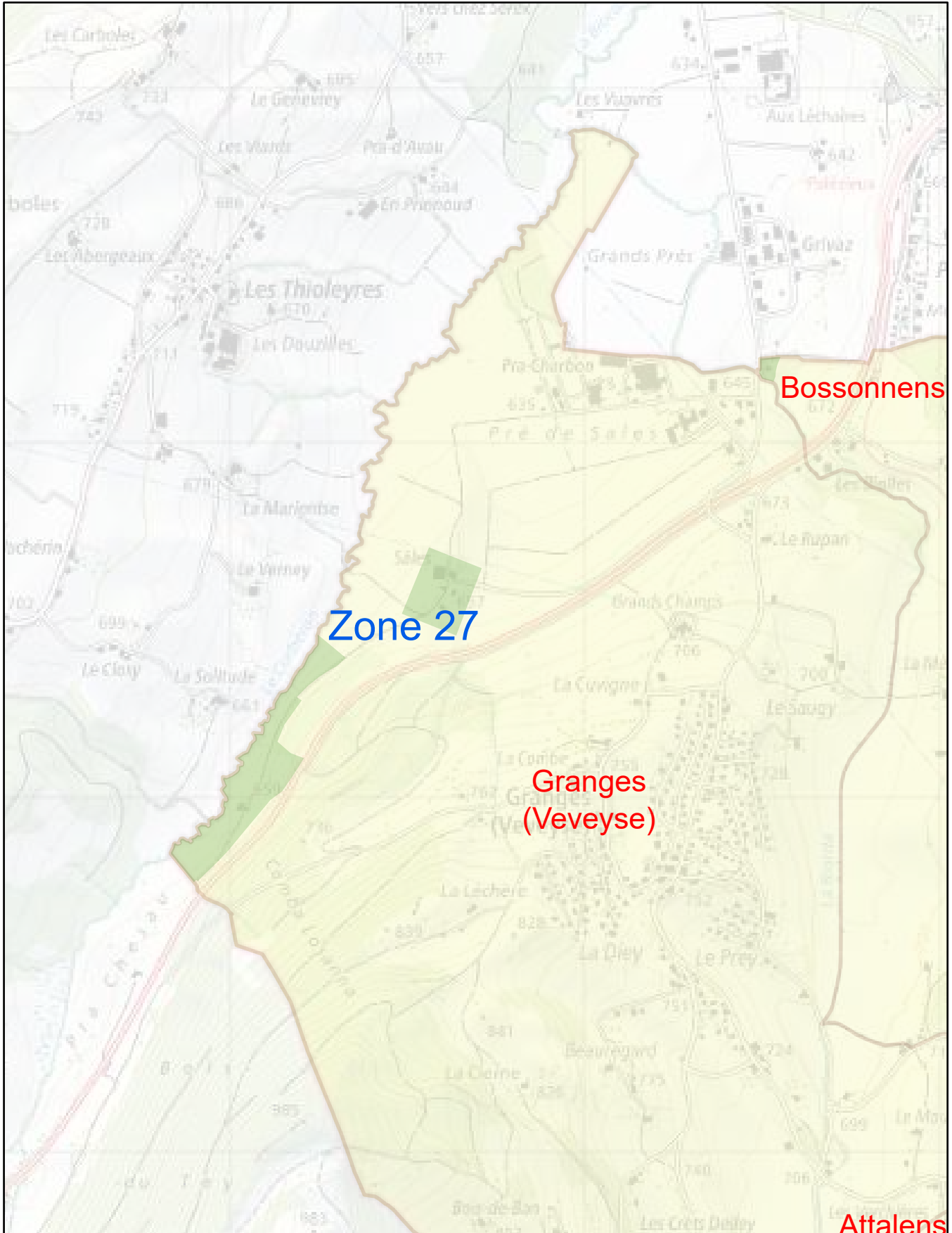
-  Aire Groupe E
-  Zone RE dans Groupe E





Etébli sur la base des données du service topographique fédéral ou du service cantonal des mensurations cadastrales

ERR, le 23 novembre 2021

1:15 000



Zone 28 desservie par Romande Energie dans aire Groupe E

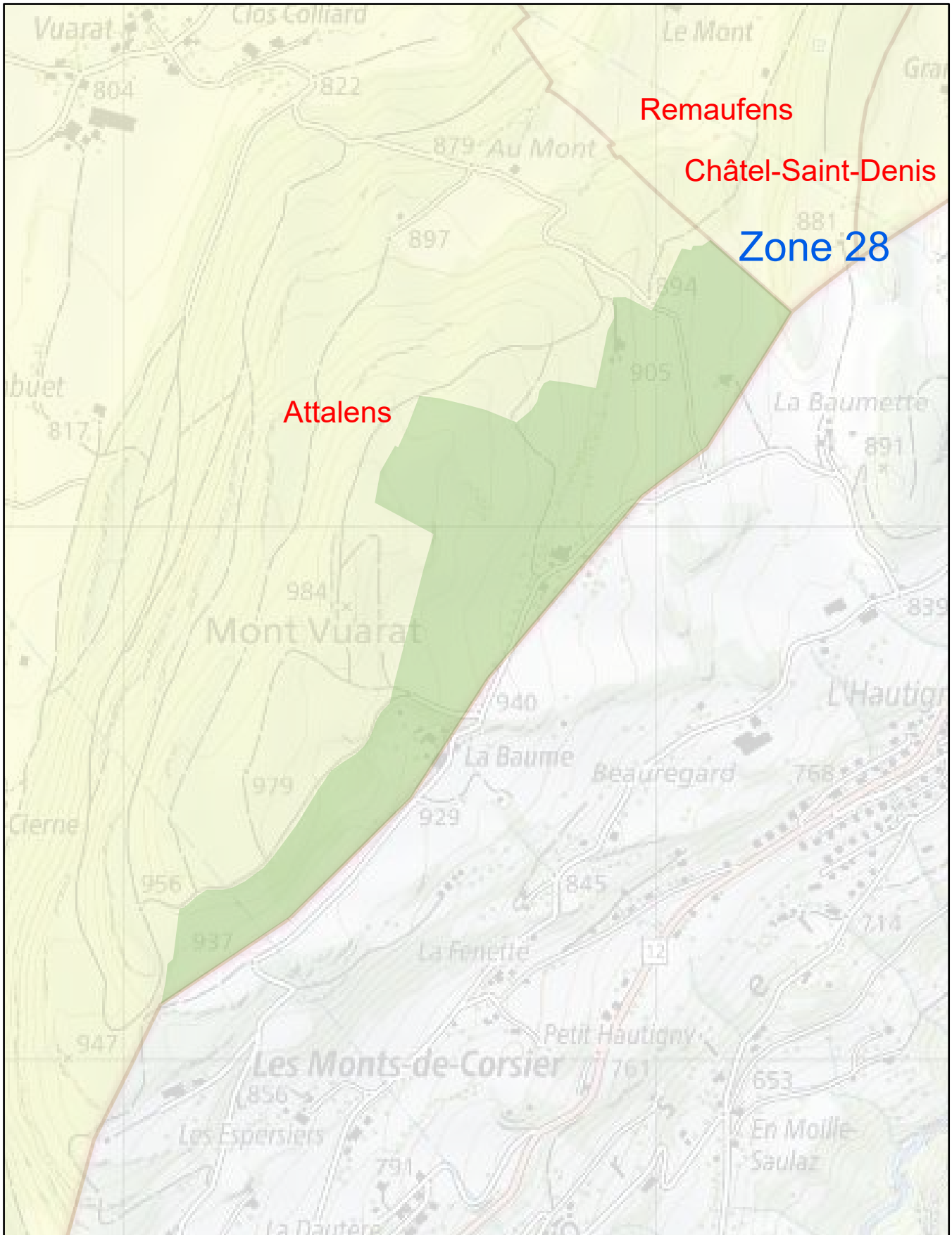
-  Aire Groupe E
-  Zone RE dans Groupe E





Etébli sur la base des données du service topographique fédéral ou du service cantonal des mensurations cadastrales

ERR, le 23 novembre 2021

1:10 000



Zone 29 desservie par BKW Energie dans aire Groupe E

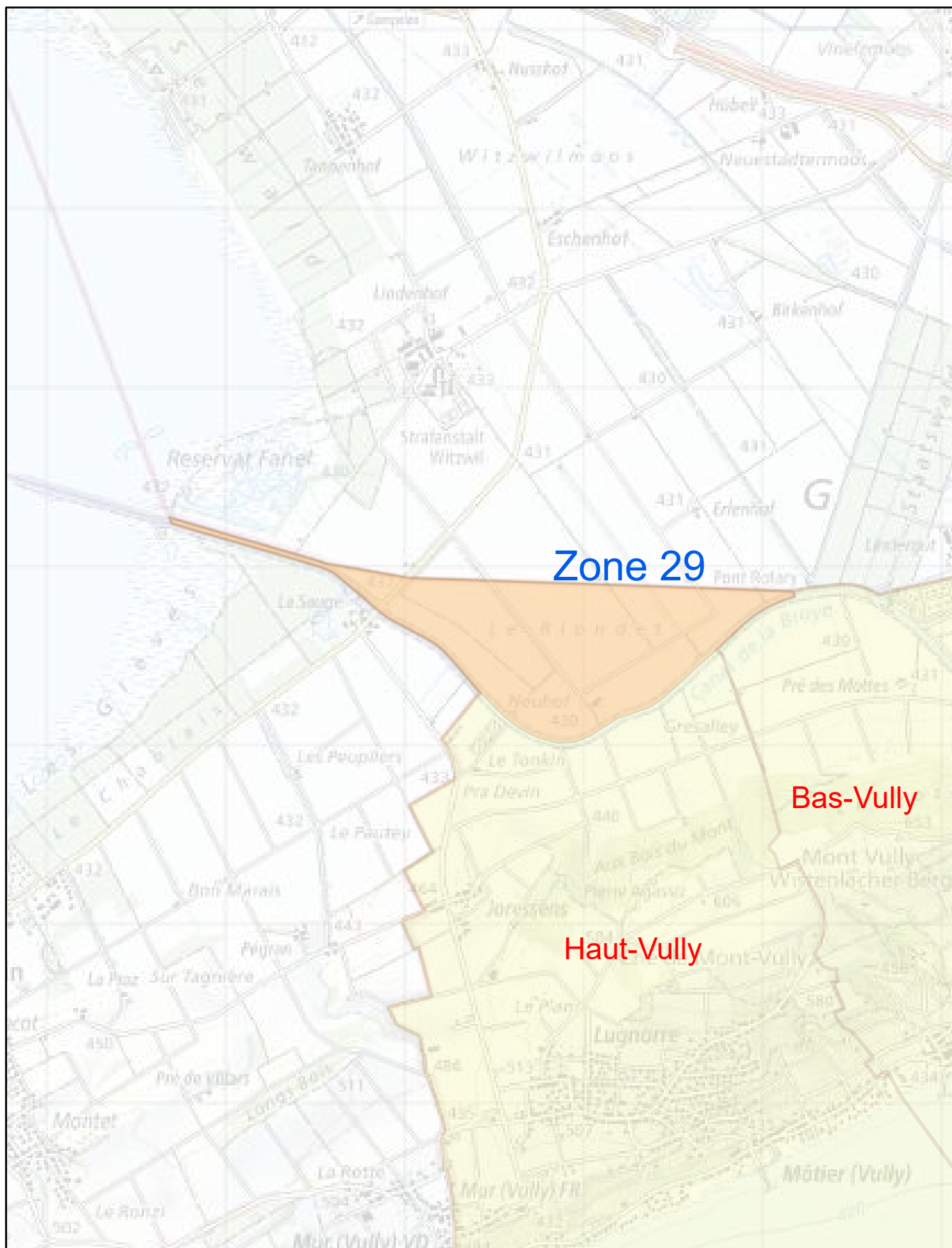
-  Aire Groupe E
-  Zone BKW dans Groupe E



ERR, le 23 novembre 2021




1:30 000

Etébli sur la base des données du service topographique fédéral ou du service cantonal des mensurations cadastrales



Zone 30 desservie par IB-Murten dans aire Groupe E

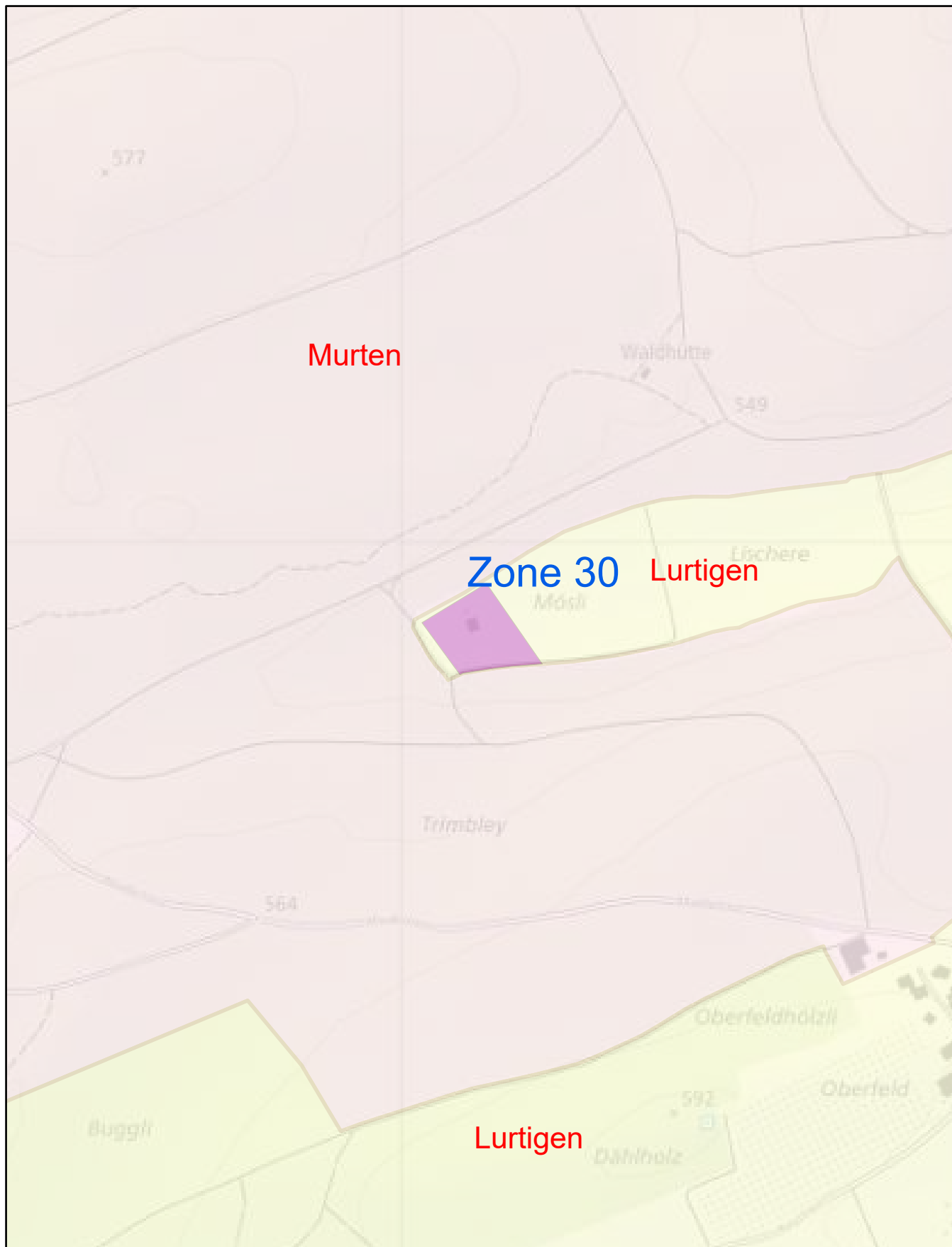
Etabli sur la base des données du service topographique fédéral ou du service cantonal des mensurations cadastrales

-  Aire IBM
-  Aire Groupe E
-  Zone IB-M dans Groupe E







ERR, le 23 novembre 2021

1:5 000



Zone 31 desservie par Groupe E dans aire IB-Murten

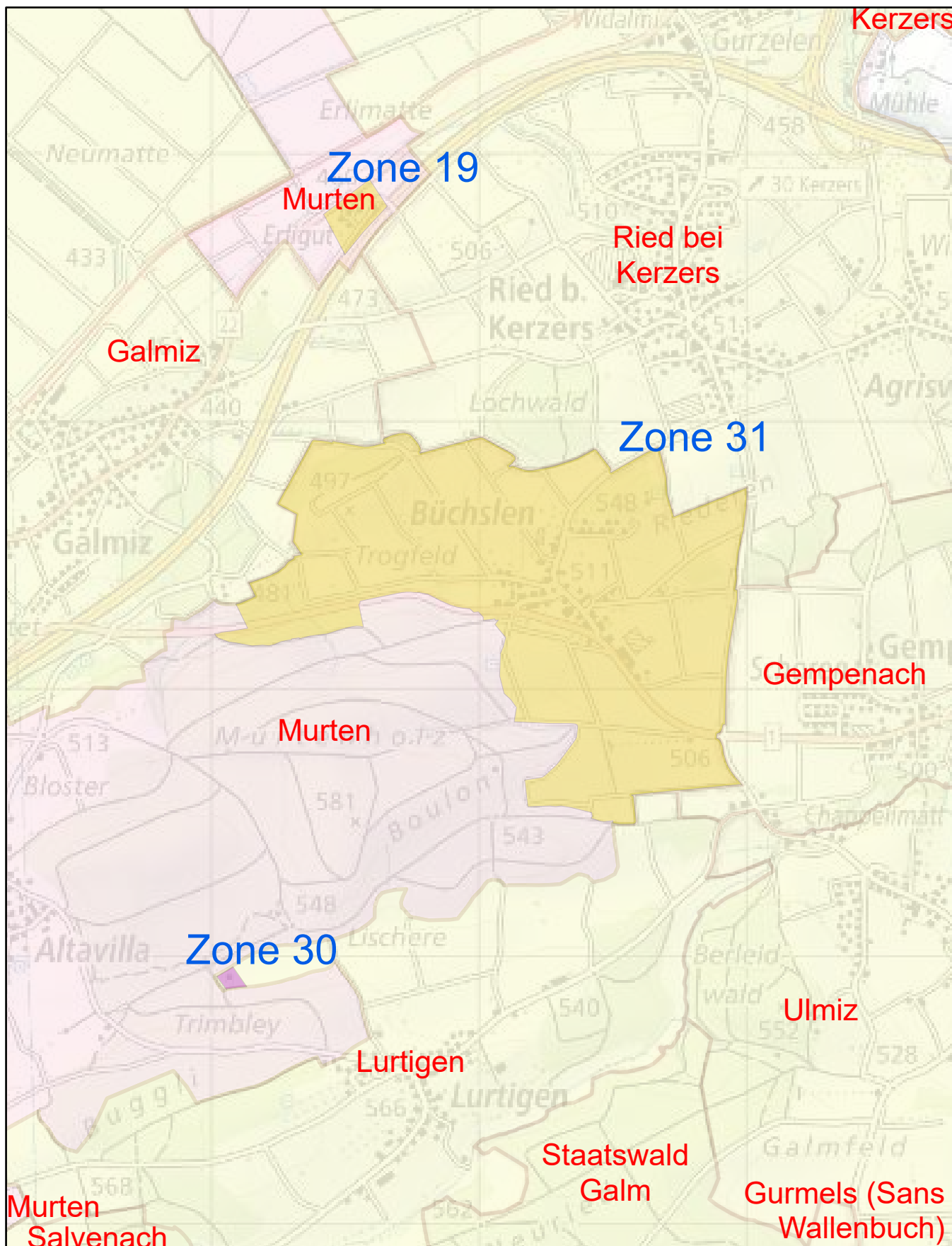
-  Aire IBM
-  Aire Groupe E
-  Zone Groupe E dans IB-M
-  Zone IB-M dans Groupe E





ERR, le 23 novembre 2021

1:20 000

Etabli sur la base des données du service topographique fédéral ou du service cantonal des mensurations cadastrales



Zone 32 desservie par Romande Energie dans aire Groupe E

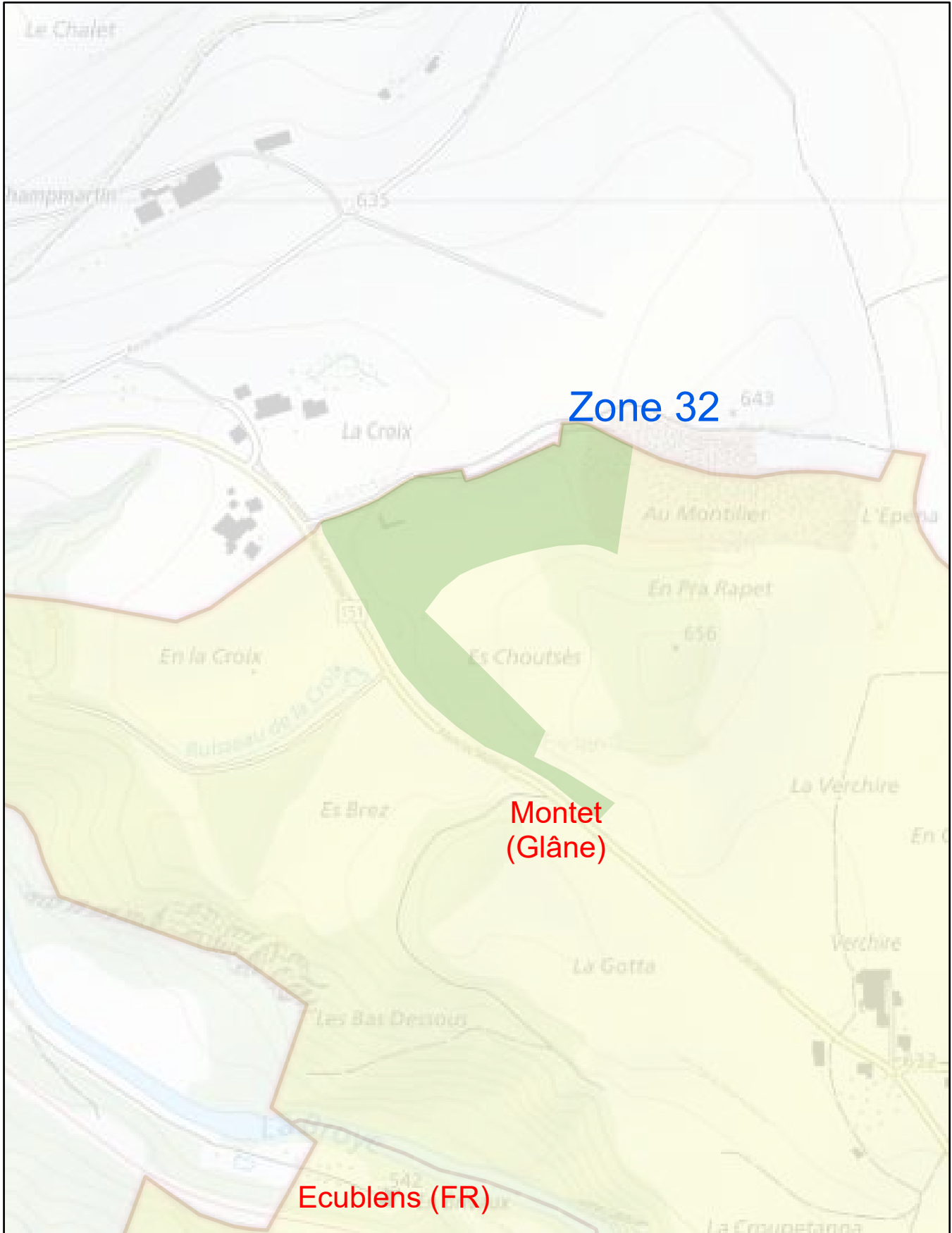
-  Aire Groupe E
-  Zone RE dans Groupe E






Etébli sur la base des données du service topographique fédéral ou du service cantonal des mensurations cadastrales

ERR, le 23 novembre 2021

1:5 000



Zone 33 desservie par Groupe E dans aire Gruyère Energie

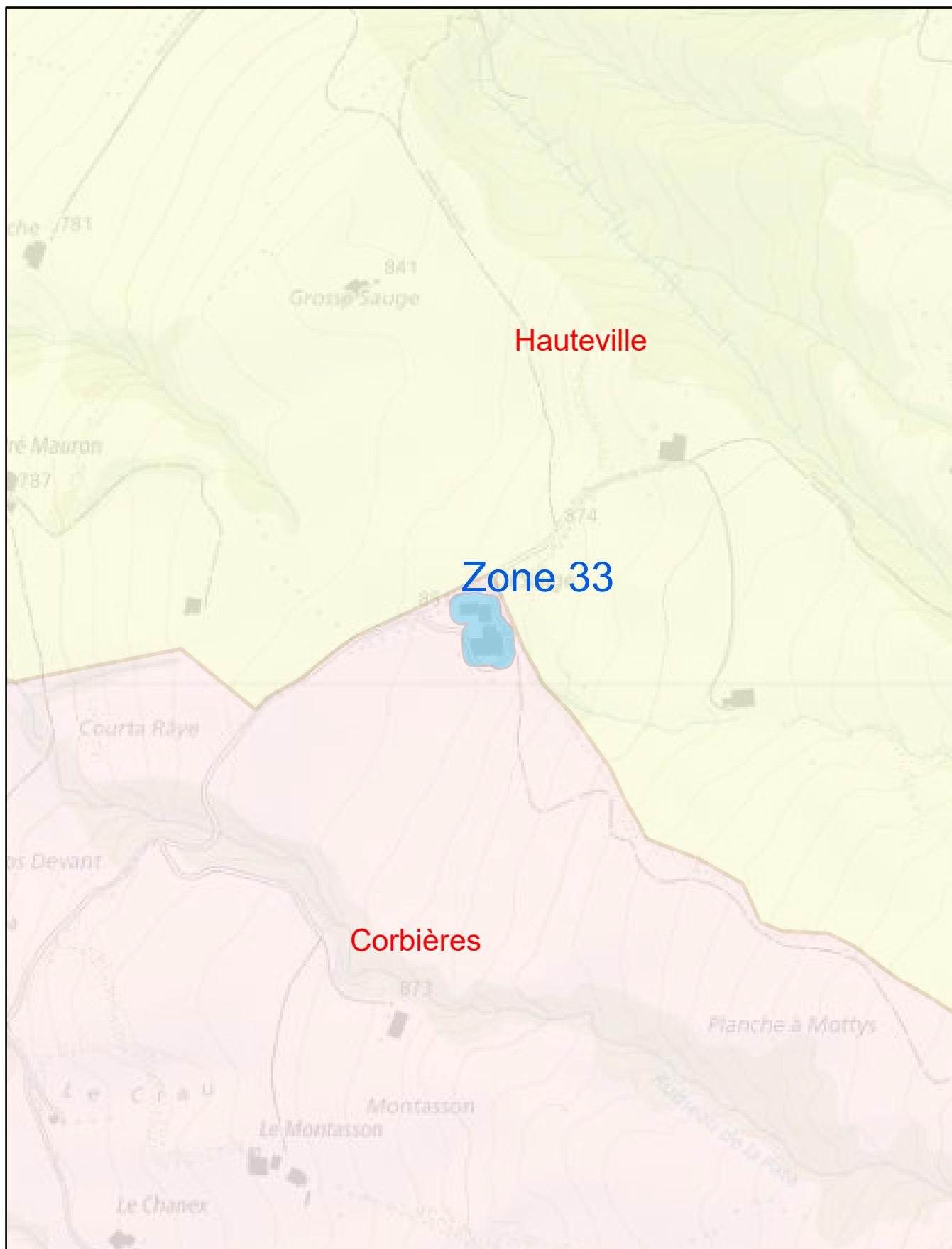
-  Aire GESA
-  Aire Groupe E
-  Zone Groupe E dans GESA






ERR, le 23 novembre 2021

1:5 000

Etabli sur la base des données du service topographique fédéral ou du service cantonal des mensurations cadastrales



Zone 34 desservie par Groupe E dans aire Gruyère Energie

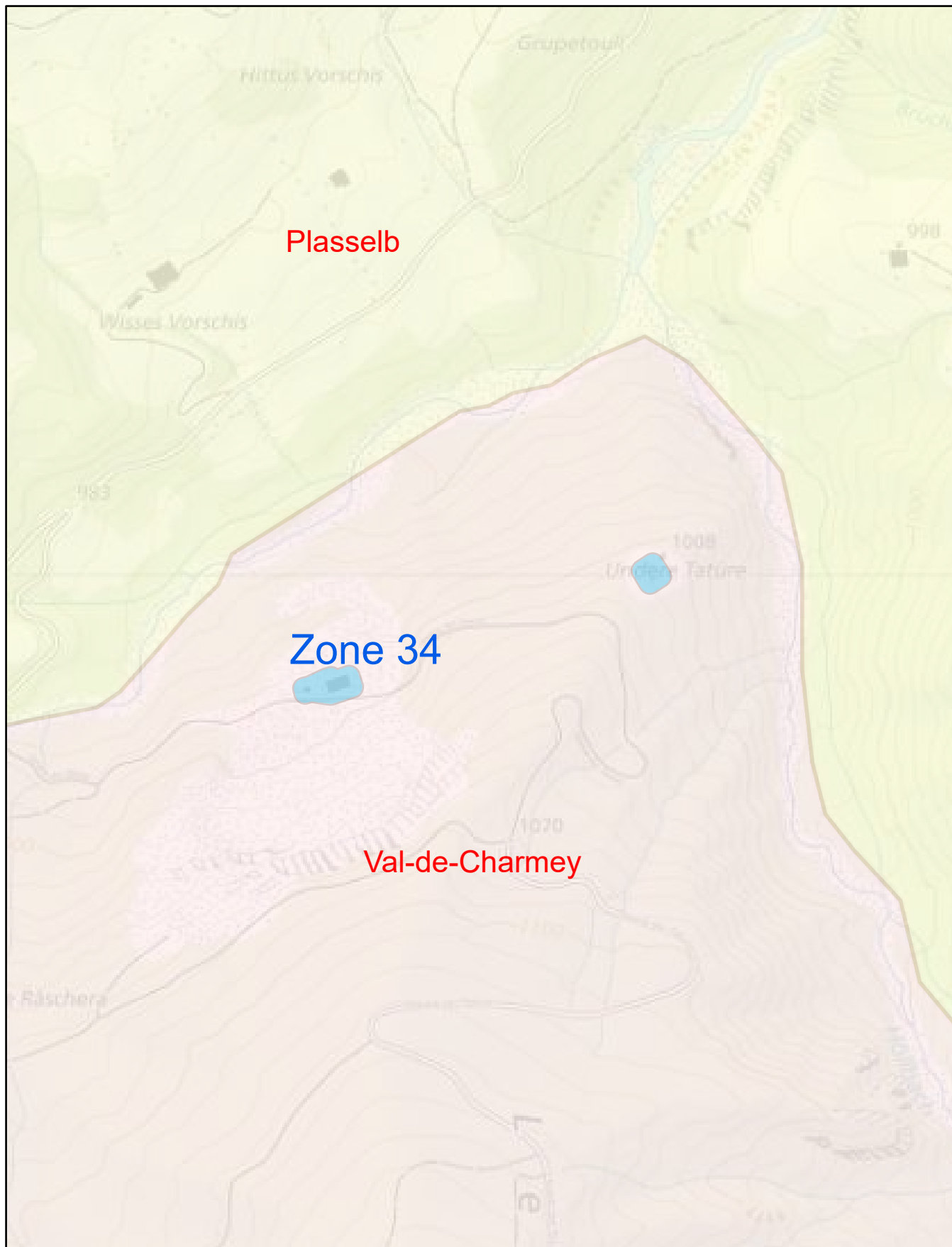
-  Aire GESA
-  Aire Groupe E
-  Zone Groupe E dans GESA






ERR, le 23 novembre 2021

1:5 000

Etébli sur la base des données du service topographique fédéral ou du service cantonal des mensurations cadastrales



Zone 35 desservie par Groupe E dans aire Gruyère Energie

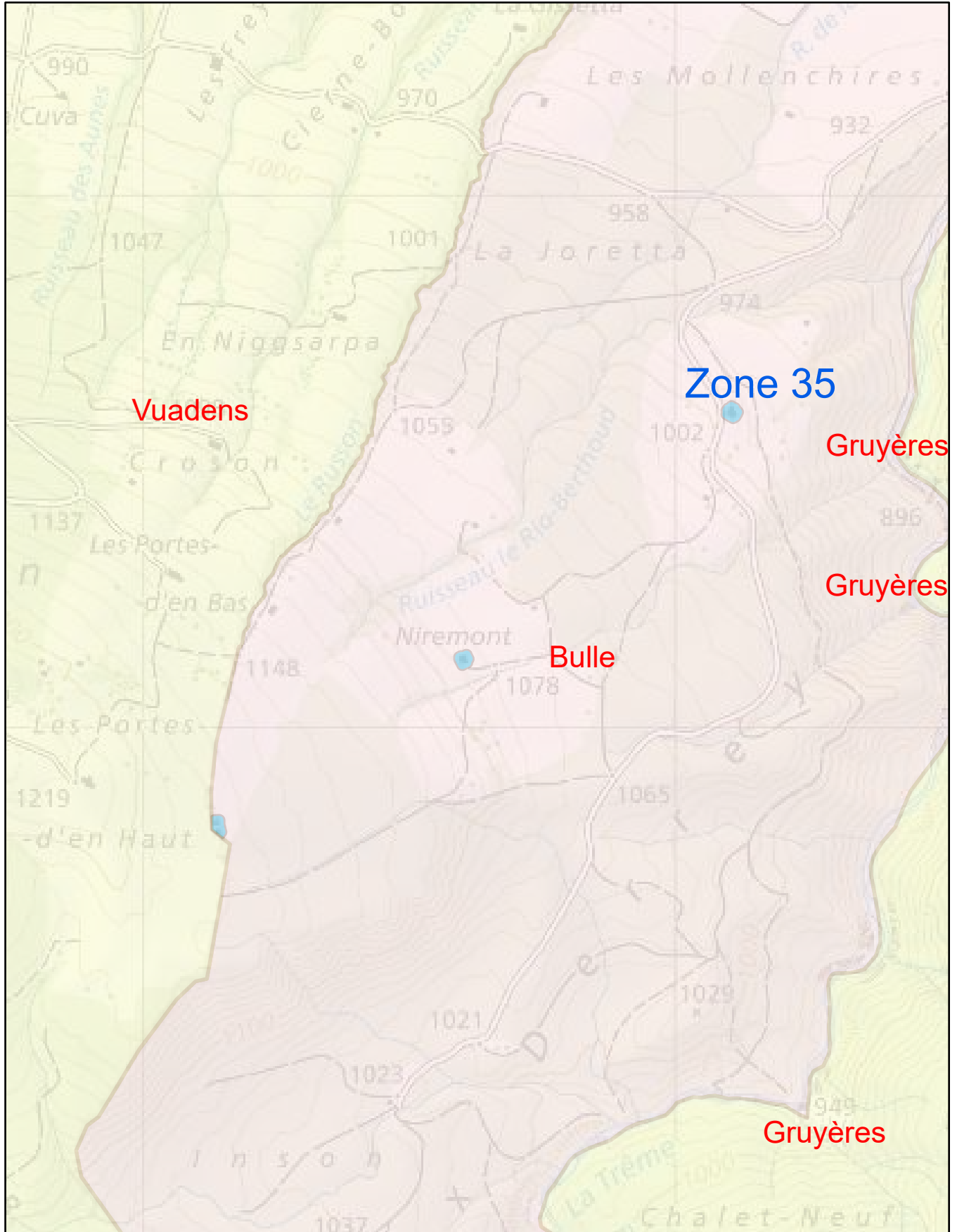
-  Aire GESA
-  Aire Groupe E
-  Zone Groupe E dans GESA






Etébli sur la base des données du service topographique fédéral ou du service cantonal des mensurations cadastrales

ERR, le 23 novembre 2021

1:10 000



Zone 36 desservie par Groupe E dans aire Gruyère Energie

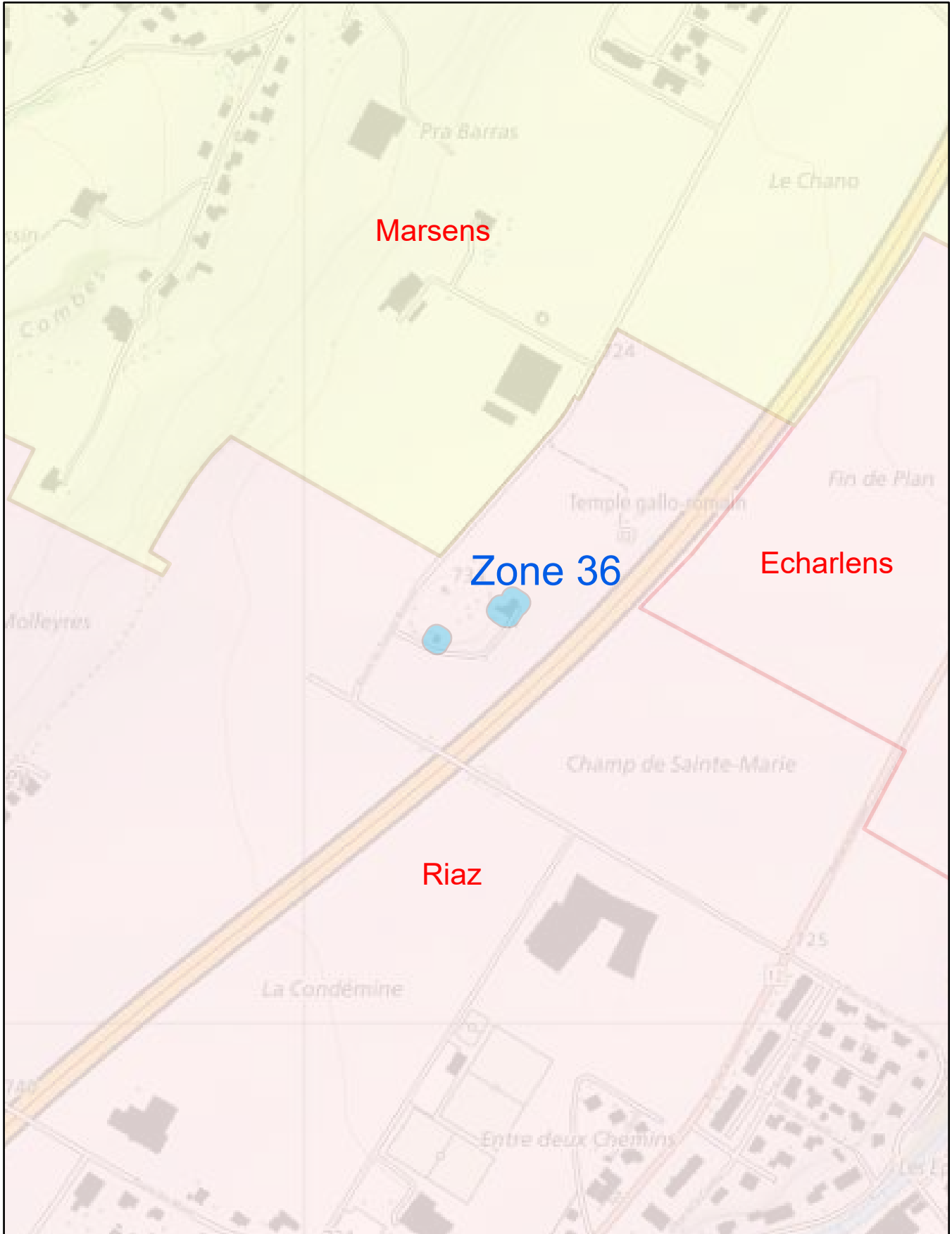
-  Aire GESA
-  Aire Groupe E
-  Zone Groupe E dans GESA



Etébli sur la base des données du service topographique fédéral ou du service cantonal des mensurations cadastrales





ERR, le 23 novembre 2021

1:5 000



Zone 37 desservie par Groupe E dans aire Gruyère Energie

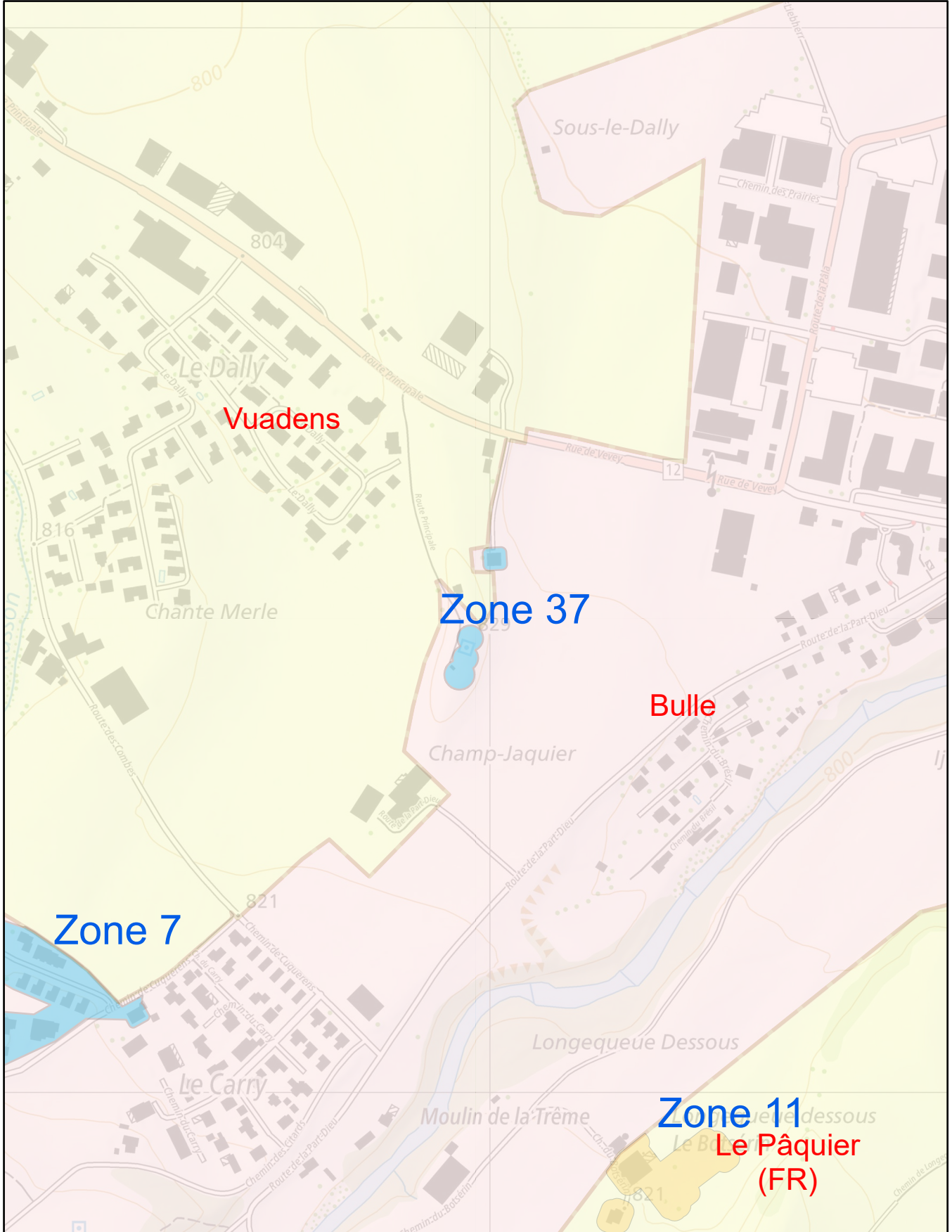
Etébli sur la base des données du service topographique fédéral ou du service cantonal des mensurations cadastrales

-  Aire GESA
-  Aire Groupe E
-  Zone Groupe E dans GESA
-  Zone GESA dans Groupe E







ERR, le 22 Juin 2023

1:5 000



Zone 38 desservie par Gruyère Energie dans aire Groupe E

Établi sur la base des données du service topographique fédéral ou du service cantonal des mensurations cadastrales

-  Aire GESA
-  Aire Groupe E
-  Zone Groupe E dans GESA
-  Zone GESA dans Groupe E



ERR, le 8 novembre 2023

1:5 000

