



# Statistique de pêche Fischereistatistik

---

2022



ETAT DE FRIBOURG  
STAAT FREIBURG

**Service des forêts et de la Nature SFN**  
**Amt für Wald und Natur WNA**

# Impressum

---

**Direction des institutions, de l'agriculture et des forêts DIAF**

Novembre 2022

---

**Direktion der Institutionen und der Land- und Forstwirtschaft ILDF**

November 2023

---

## **Editeur**

Service des forêts et de la nature **SFN**

Route du Mont Carmel 5

Case postale 155

1762 Givisiez

---

## **Herausgeber**

Amt für Wald und Natur **WNA**

Rte du Mont Carmel 5

Postfach 155

1762 Givisiez

---

## **Photo de couverture - Titelbild**

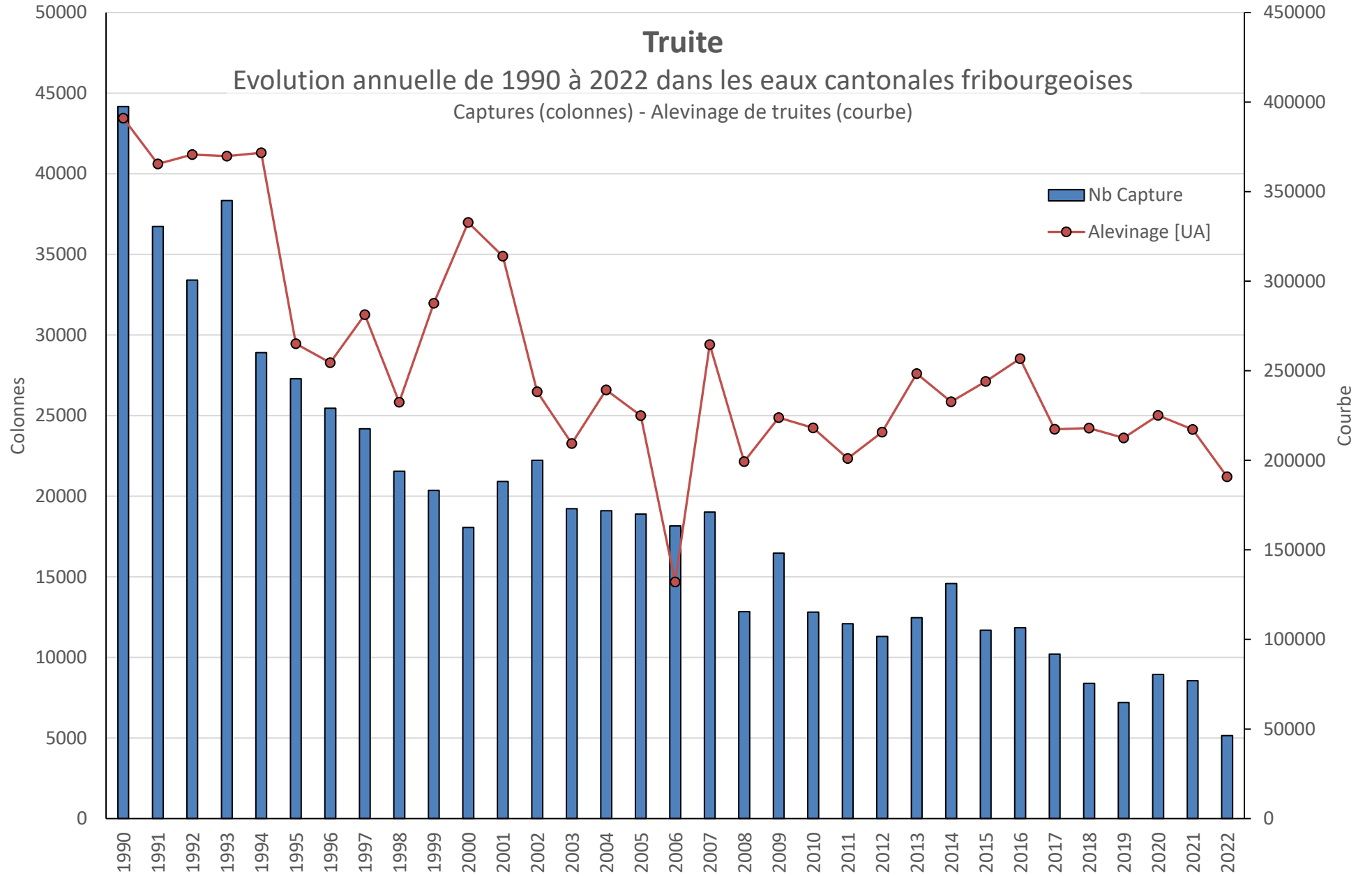
Broye à Villeneuve

© Lauper Sébastien

# Truite

Evolution annuelle de 1990 à 2022 dans les eaux cantonales fribourgeoises

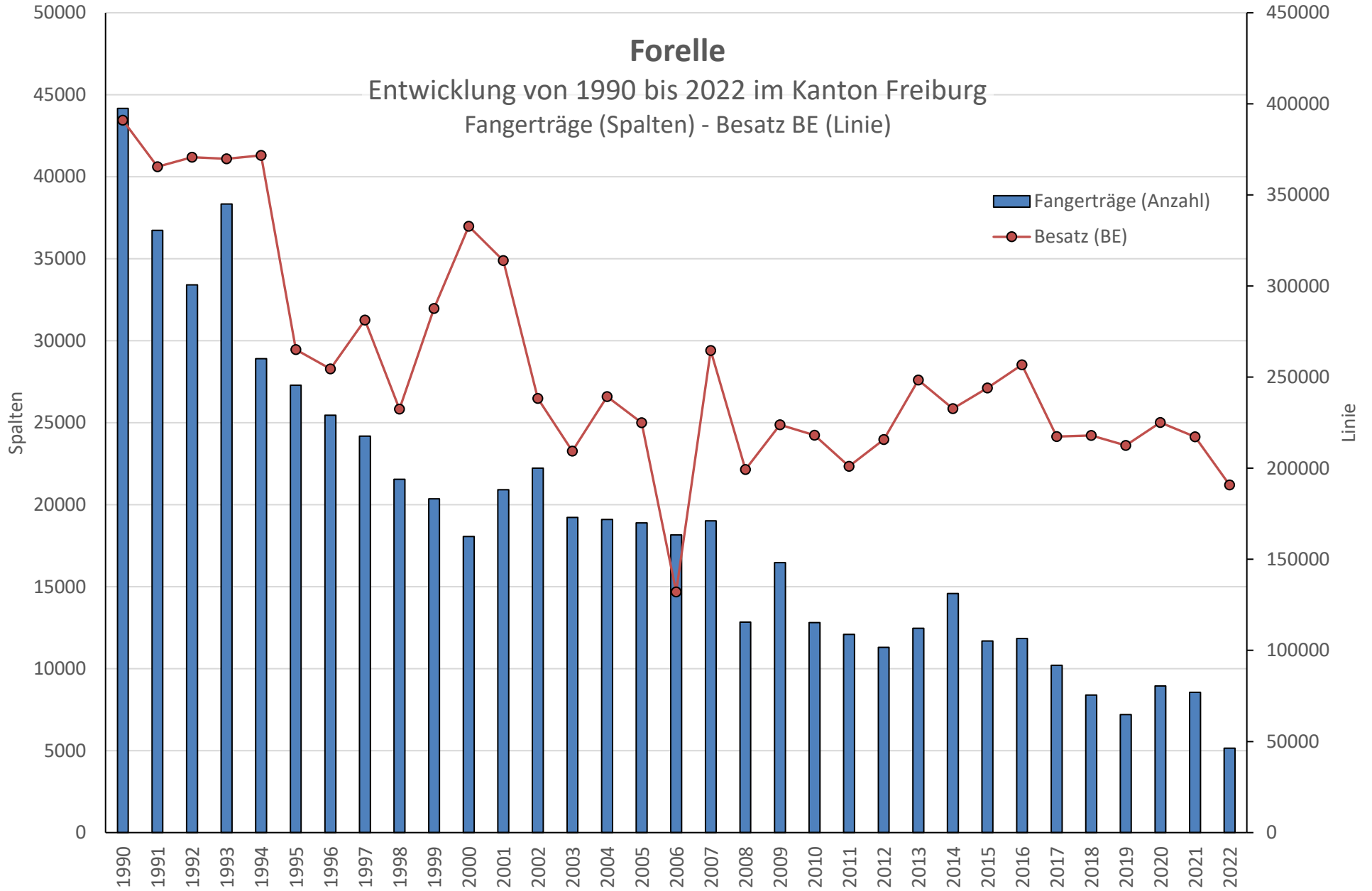
Captures (colonnes) - Alevinage de truites (courbe)



# Forelle

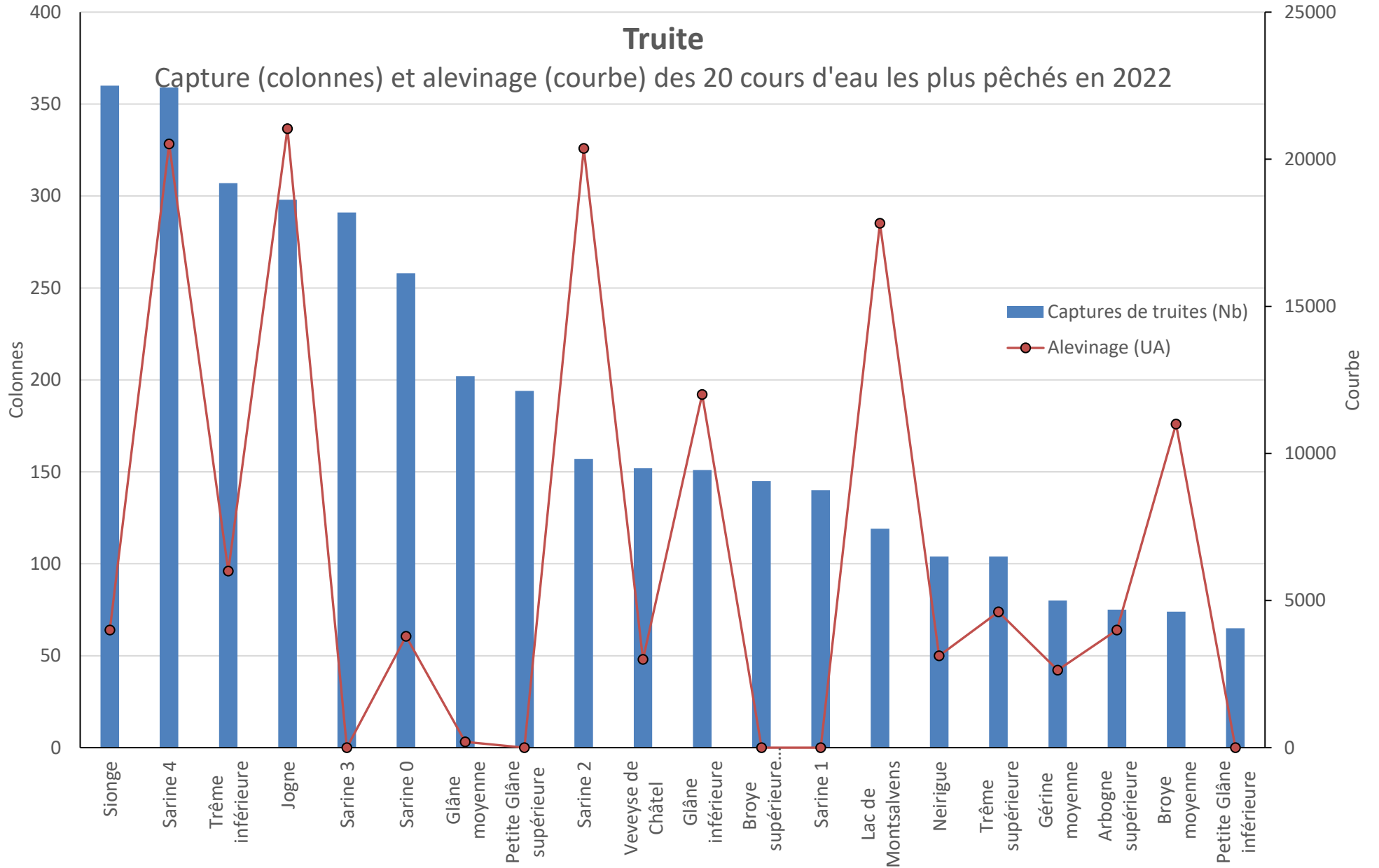
Entwicklung von 1990 bis 2022 im Kanton Freiburg

Fangerträge (Spalten) - Besitz BE (Linie)



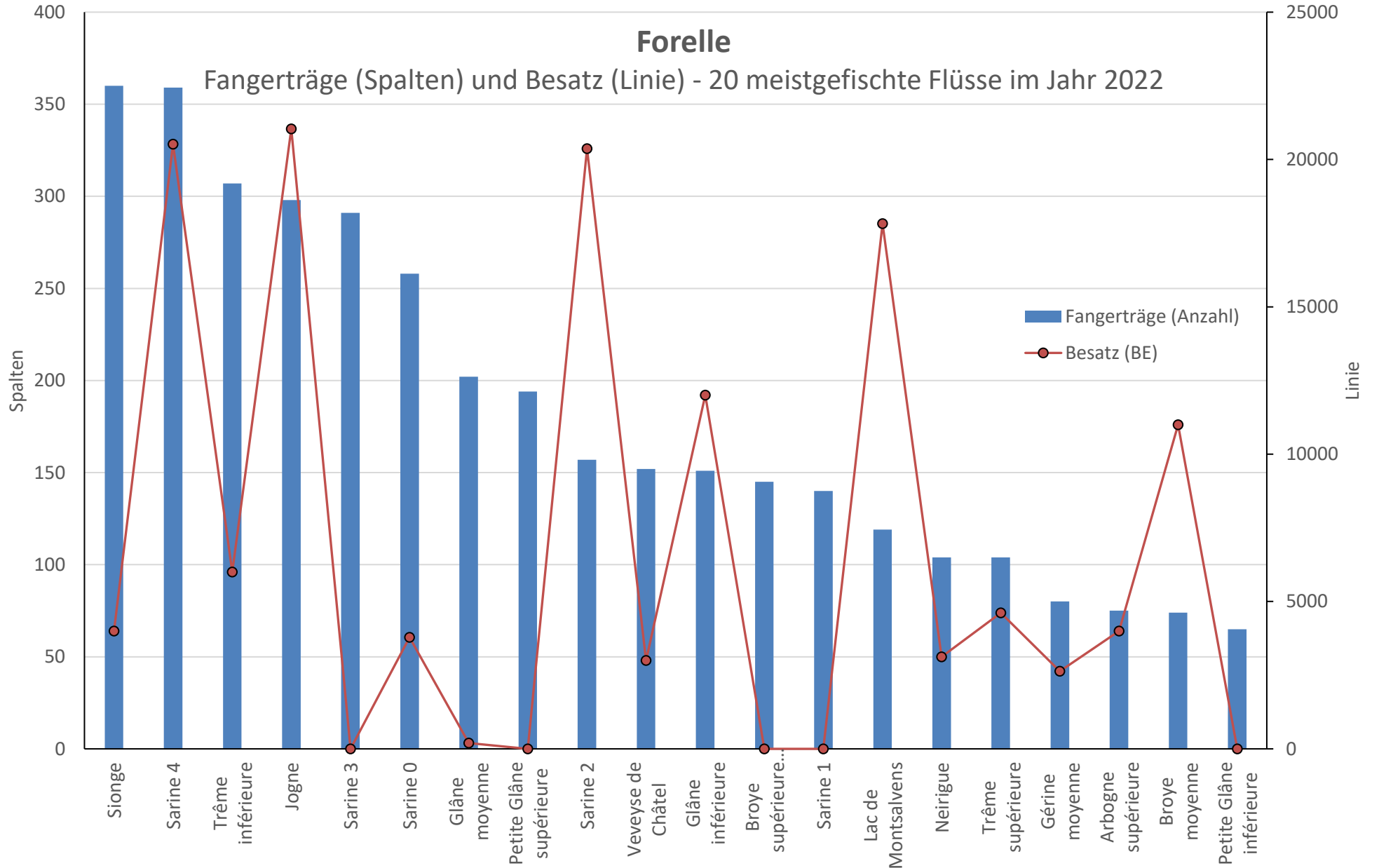
# Truite

Capture (colonnes) et alevinage (courbe) des 20 cours d'eau les plus pêchés en 2022



# Forelle

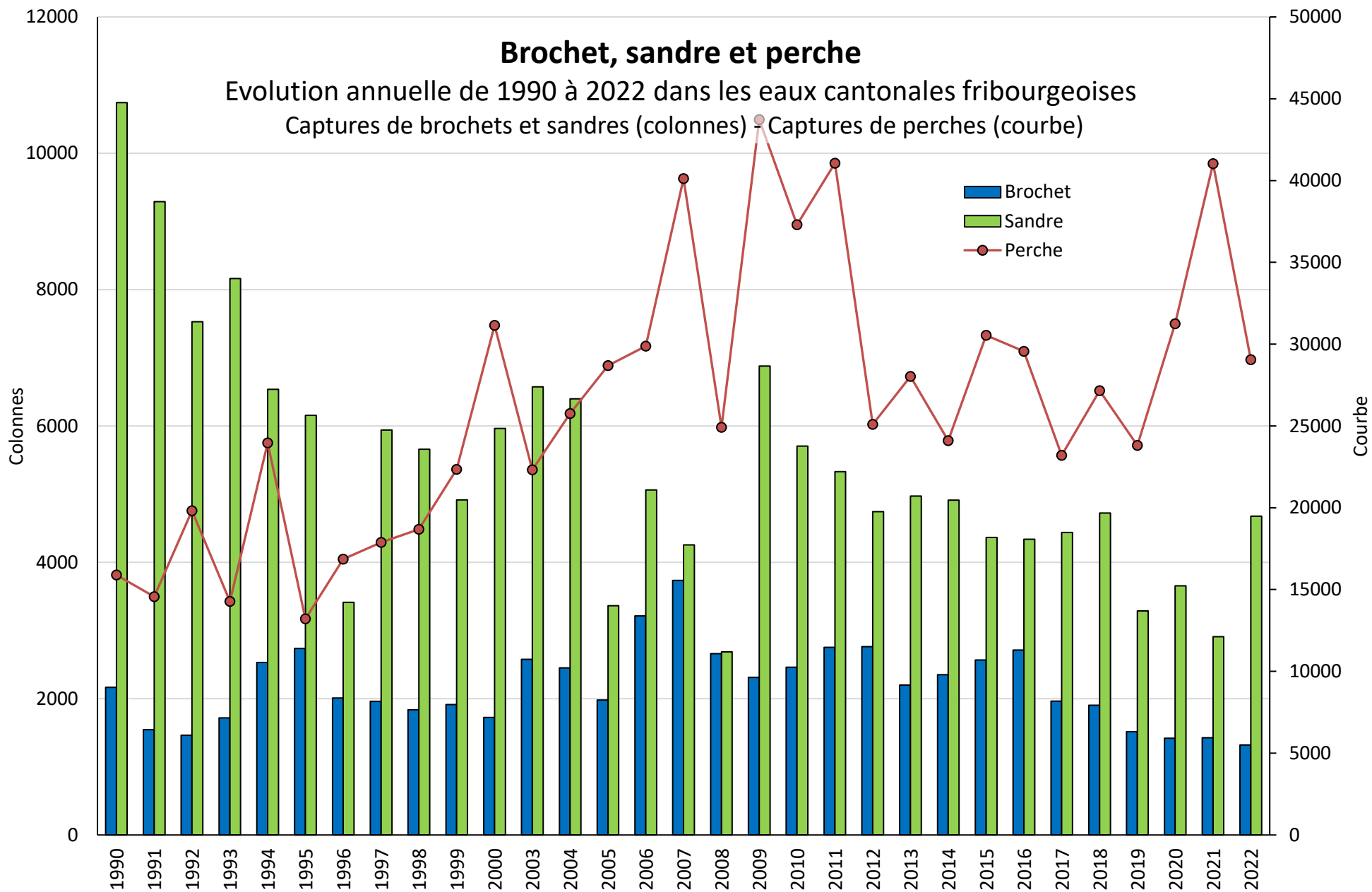
Fangerträge (Spalten) und Besatz (Linie) - 20 meistgefischte Flüsse im Jahr 2022



# Brochet, sandre et perche

Evolution annuelle de 1990 à 2022 dans les eaux cantonales fribourgeoises

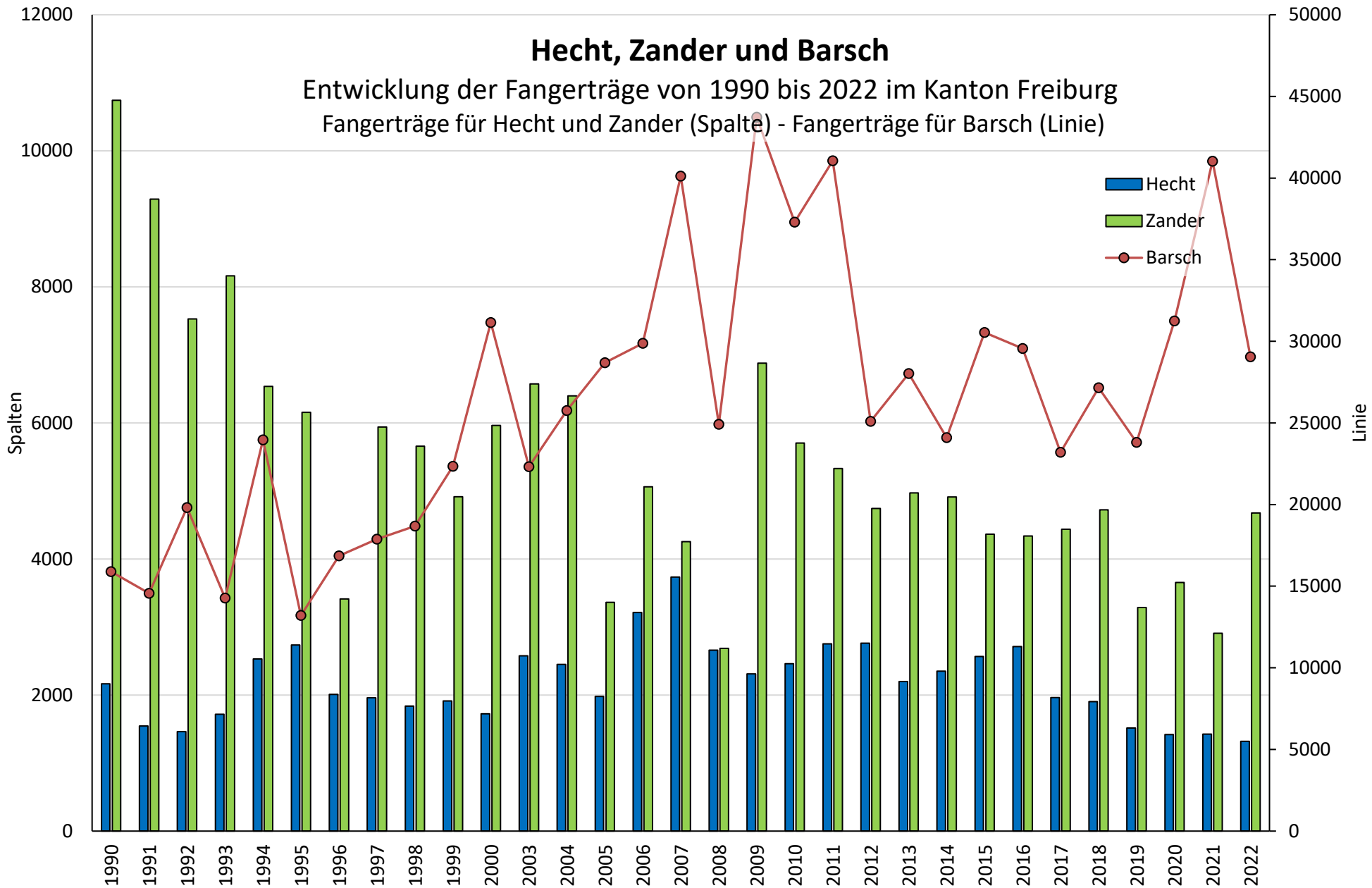
Captures de brochets et sandres (colonnes) Captures de perches (courbe)



# Hecht, Zander und Barsch

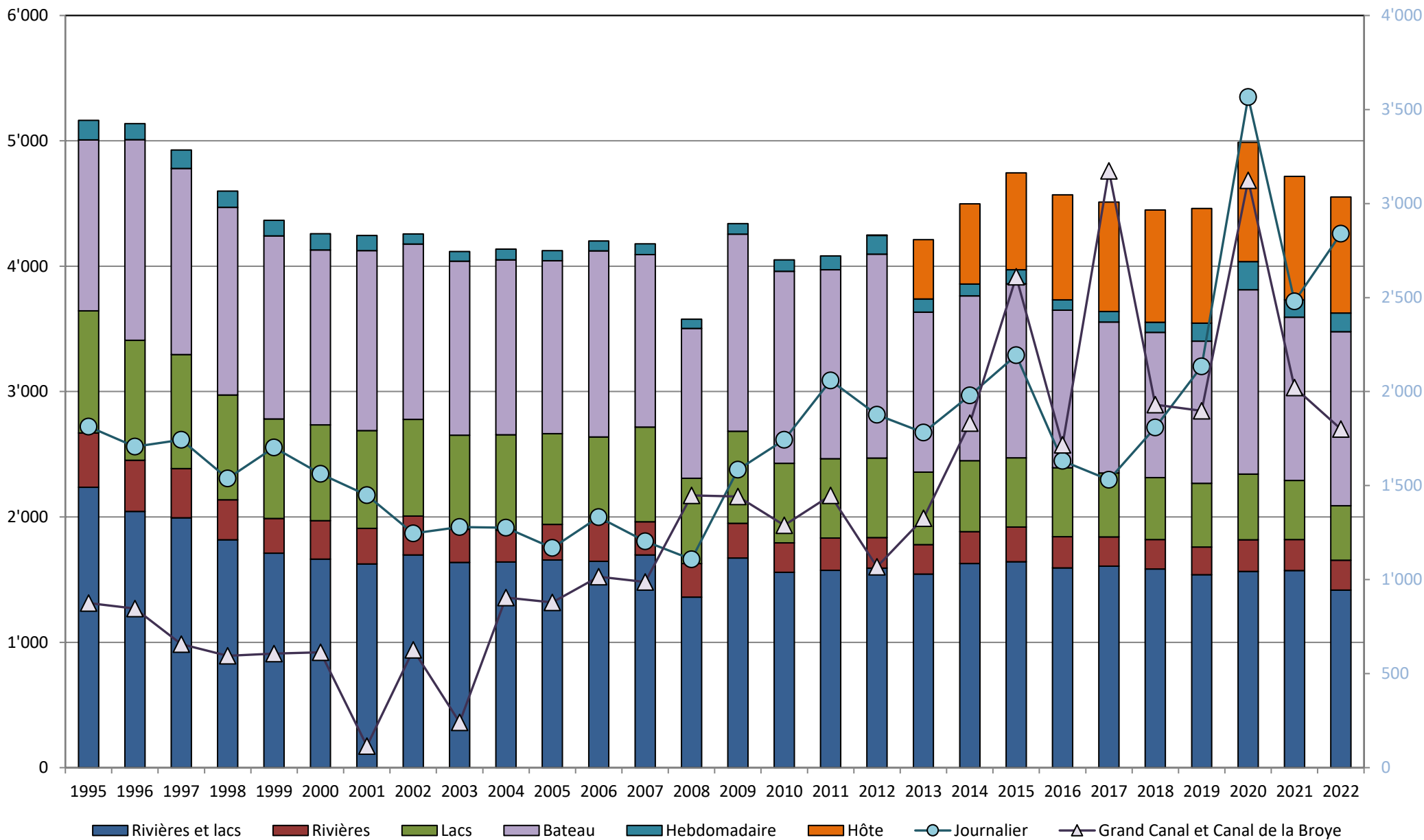
Entwicklung der Fangerträge von 1990 bis 2022 im Kanton Freiburg

Fangerträge für Hecht und Zander (Spalte) - Fangerträge für Barsch (Linie)

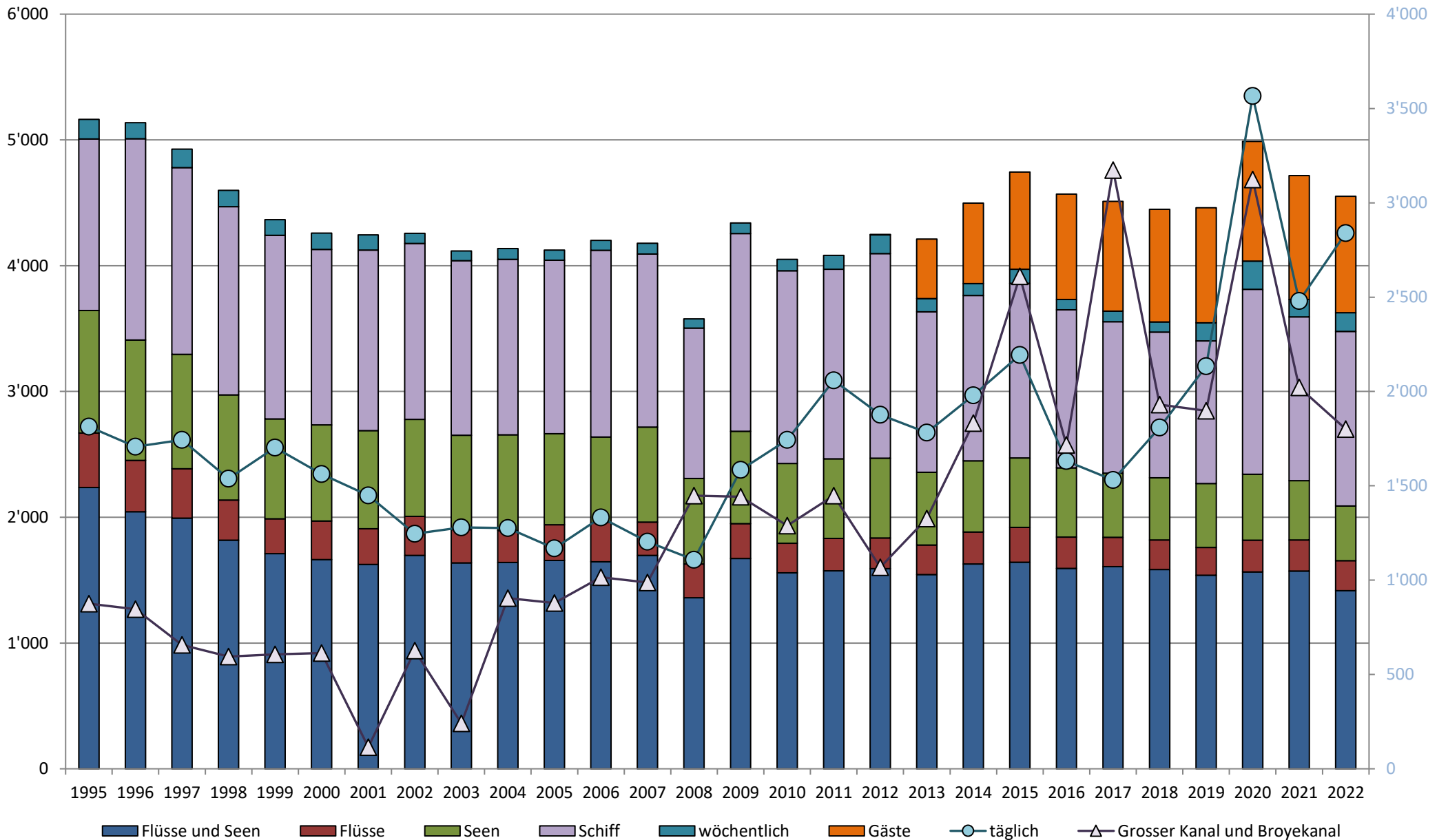




# Evolution du nombre de permis de pêche dans les eaux cantonales 1995 - 2022



# Entwicklung der Anzahl Fischereipatente in den kantonalen Gewässern 1995 - 2022



# A1 - Capture par espèces et pression de pêche - Ensemble des captures (nombre) Fangergebniss pro Art und Fischdruck - Gesamtfangergebnis

Année / Jahr 2022	Captures / Fänge					Alevinage / Besatz				Captures (pas d'alevinage systématique pour ces espèces) Fangergebnisse (kein systematischer Besatz für diese Arten)							Total	
	Cours d'eau et lacs / Gewässer	Surface (ha) Fläche (ha)	Truite Forelle	Ombre Aesche	Brochet Hecht	Sandre Zander	Truite Forelle	Ombre Aesche	Brochet Hecht	Sandre Zander	Arc-en-ciel Regenb.	Perche Egli	Silure Wels	Carpe Karpfen	Tanche Schleie	Barbeau Barbe	Chevaine Alet	Captures Fänge
100 - Sarine 0	7.68	255	4	8	12	3'784	0	0	0	3	86	0	2	0	0	14	384	3'784
101 - Sarine 1	9.63	134	15	7	3	0	0	0	0	6	1	0	0	0	0	10	176	0
102 - Sarine 2	25.38	157	5	2	0	20'368	0	0	0	0	31	0	0	0	1	3	199	20'368
103 - Sarine 3	46.20	284	12	0	0	0	0	0	0	7	2	0	0	0	0	1	306	0
104 - Sarine 4	44.46	352	11	14	0	20'523	0	0	0	7	12	0	2	0	3	11	412	20'523
105 - Sarine 5	3.17	44	0	0	0	0	0	0	0	0	0	0	0	0	0	0	44	0
108 - Singine inférieure	26.13	2	0	0	0	0	0	0	0	0	0	0	0	0	0	0	2	0
109 - Singine moyenne	36.44	46	0	0	0	0	0	0	0	0	0	0	0	0	13	28	87	0
110 - Singine supérieure	8.00	24	0	0	0	0	0	0	0	0	0	0	0	0	6	3	33	0
111 - Singine chaude	4.24	59	0	0	0	1'096	0	0	0	0	1	0	0	0	0	0	60	1'096
112 - Singine froide	3.07	13	0	0	0	0	0	0	0	0	0	0	0	0	2	1	16	0
119 - Réserve permanente	3.10	0	0	0	0	0	0	0	0	0	0	0	0	0	0	0	0	0
120 - Glâne inférieure	16.76	147	0	8	1	12'000	0	0	0	4	33	0	0	0	0	5	198	12'000
121 - Glâne moyenne	6.51	202	0	0	0	194	0	0	0	0	0	0	0	0	0	5	207	194
122 - Glâne supérieure	1.92	61	0	0	0	0	0	0	0	0	0	0	1	0	0	0	62	0
124 - Glâne y	0.99	16	0	0	0	0	0	0	0	0	0	0	0	0	0	0	16	0
125 - Neirigue	6.12	104	0	0	0	3'121	0	0	0	0	0	0	0	0	0	3	107	3'121
130 - Gérine inférieure	2.50	49	0	0	0	3'440	0	0	0	2	0	0	2	0	0	0	53	3'440
131 - Gérine moyenne	2.57	80	0	0	0	2'633	0	0	0	0	0	0	0	0	0	1	81	2'633
132 - Gérine supérieure	8.81	58	0	0	0	10'608	0	0	0	0	0	0	0	0	0	0	58	10'608
150 - Broye inférieure	41.02	61	0	5	1	2'926	0	0	0	0	129	1	0	0	5	17	219	2'926
151 - Broye moyenne	15.02	74	0	8	0	11'000	0	0	0	0	0	0	0	0	0	5	87	11'000
152 - Broye supérieure & C. des Ro	9.91	145	0	0	0	0	0	0	0	0	0	0	0	0	0	0	145	0
157 - Flon	0.87	1	0	0	0	0	0	0	0	0	0	0	0	0	0	0	1	0
160 - Le Dâ / Le Corjon	1.54	1	0	0	0	0	0	0	0	0	0	0	0	0	0	0	1	0
162 - R. Vesenand / R. de la Cibe	1.48	0	0	0	0	1'000	0	0	0	0	0	0	0	0	0	0	0	1'000
163 - La Mortivue	1.22	12	0	0	0	0	0	0	0	0	0	0	0	0	0	0	12	0
170 - Gorges de la Jogne	2.25	35	0	0	0	550	0	0	0	0	5	0	0	0	0	1	41	550
171 - Jogne	17.30	298	0	8	0	21'041	0	0	0	0	0	0	0	0	0	0	306	21'041
180 - Javroz	4.10	49	0	0	0	5'500	0	0	0	0	0	0	0	0	0	0	49	5'500
200 - Sionge	5.19	360	0	0	0	4'000	0	0	0	0	0	0	0	0	0	0	360	4'000
210 - Petite Glâne inférieure	5.95	63	0	0	0	0	0	0	0	2	0	0	0	0	0	3	68	0
211 - Petite Glâne supérieure	7.20	194	0	0	0	0	0	0	0	0	0	0	0	0	0	0	194	0
220 - Trême inférieure	5.32	306	0	0	0	6'000	0	0	0	1	0	0	0	0	0	0	307	6'000

# A1 - Capture par espèces et pression de pêche - Ensemble des captures (nombre) Fangergebniss pro Art und Fischdruck - Gesamtfangergebnis

Année / Jahr 2022	Captures / Fänge					Alevinage / Besatz				Captures (pas d'alevinage systématique pour ces espèces) Fangergebnisse (kein systematischer Besatz für diese Arten)							Total	
	Cours d'eau et lacs / Gewässer	Surface (ha) Fläche (ha)	Truite Forelle	Ombre Aesche	Brochet Hecht	Sandre Zander	Truite Forelle	Ombre Aesche	Brochet Hecht	Sandre Zander	Arc-en-ciel Regenb.	Perche Egli	Silure Wels	Carpe Karpfen	Tanche Schleie	Barbeau Barbe	Chevaine Alet	Captures Fänge
221 - Trême supérieure	6.96	104	0	0	0	4'619	0	0	0	0	0	0	0	0	0	0	104	4'619
230 - Veveyse de Châtel	8.75	152	0	0	0	3'000	0	0	0	0	1	0	0	0	0	0	153	3'000
231 - Veveyse de Fégire	7.08	21	0	0	0	0	0	0	0	0	0	0	0	0	0	0	21	0
250 - Arbogne inférieure	5.34	17	0	0	0	2'000	0	0	0	0	0	0	0	0	0	3	20	2'000
251 - Arbogne supérieure	1.66	75	0	0	0	4'000	0	0	0	0	0	0	0	0	0	0	75	4'000
260 - Bibera	0.50	0	0	0	0	0	0	0	0	0	20	0	0	0	0	0	20	0
270 - Chandon inférieur	0.21	7	0	0	0	500	0	0	0	0	0	0	0	0	0	0	7	500
271 - Chandon supérieur	0.87	28	0	0	0	2'743	0	0	0	0	0	0	0	0	0	0	28	2'743
272 - Sonnaz	1.20	21	0	2	0	5'565	0	0	0	0	3	0	0	0	0	8	34	5'565
273 - Hongrin	2.62	40	0	0	0	4'000	0	0	0	0	0	0	0	0	0	0	40	4'000
275 - Parimbot	1.22	5	0	0	0	0	0	0	0	0	0	0	0	0	0	0	5	0
278 - Tatrel	1.40	11	0	0	0	2'000	0	0	0	0	0	0	0	0	0	0	11	2'000
280 - Biordaz	0.53	0	0	0	0	900	0	0	0	0	0	0	0	0	0	0	0	900
281 - Corbéron	1.34	0	0	0	0	1'000	0	0	0	0	0	0	0	0	0	0	0	1'000
282 - Canal de la Broye	12.41	0	0	44	0	0	0	0	0	0	1'375	9	52	20	0	2	1'502	0
<b>Total</b>	<b>434.14</b>	<b>4'167</b>	<b>47</b>	<b>106</b>	<b>17</b>	<b>160'107</b>	<b>0</b>	<b>0</b>	<b>0</b>	<b>32</b>	<b>1'699</b>	<b>10</b>	<b>59</b>	<b>20</b>	<b>30</b>	<b>124</b>	<b>6'311</b>	<b>160'107</b>
300 - Lac de la Gruyère	920.00	25	5	816	3'179	0	0	0	0	6	9'641	34	4	2	0	260	13'972	0
301 - Lac de Schiffenen	420.00	11	9	373	1'476	0	0	0	0	0	13'334	3	9	1	0	621	15'837	0
302 - Lac Noir	49.00	0	0	13	5	0	0	0	0	0	390	0	0	0	0	14	422	0
303 - Lac de Lessoc	20.00	714	2	0	0	12'880	0	0	0	66	27	0	0	2	0	0	811	12'880
305 - Lac de Montsalvens	74.00	103	0	5	0	17'820	0	0	0	16	3'932	0	0	0	0	34	4'090	17'820
307 - Lac de Pérolles	30.00	7	0	0	0	0	0	0	0	2	0	0	0	0	0	0	9	0
308 - Lac de Lussy	3.40	0	0	7	0	0	0	0	0	0	28	0	0	0	0	0	35	0
<b>Total</b>	<b>1'516.40</b>	<b>860</b>	<b>16</b>	<b>1'214</b>	<b>4'660</b>	<b>30'700</b>	<b>0</b>	<b>0</b>	<b>0</b>	<b>90</b>	<b>27'352</b>	<b>37</b>	<b>13</b>	<b>5</b>	<b>0</b>	<b>929</b>	<b>35'176</b>	<b>30'700</b>
<b>Total de tous les cours d'eau et lacs Total Gewässer</b>	<b>1'950.54</b>	<b>5'027</b>	<b>63</b>	<b>1'320</b>	<b>4'677</b>	<b>190'807</b>	<b>0</b>	<b>0</b>	<b>0</b>	<b>122</b>	<b>29'051</b>	<b>47</b>	<b>72</b>	<b>25</b>	<b>30</b>	<b>1'053</b>	<b>41'487</b>	<b>190'807</b>



## A2 - Capture par espèces et pression de pêche - Ensemble des captures (poids) Fangergebniss pro Art und Fischdruck - Gesamtfangergebnis (Gewicht)

Année / Jahr	Poids en kilos / Gewicht in Kg												Total	
	Cours d'eau et lacs / Gewässer	Surface (ha) Fläche (ha)	Truite Forelle	Arc-en-ciel Regenb.	Ombre Aesche	Brochet Hecht	Sandre Zander	Perche Egli	Silure Wels	Carpe Karpfen	Tanche Schleie	Barbeau Barbe	Chevaine Alet	Kilos
230 - Veveyse de Châtel	8.8	22	0	0	0	0	0	0	0	0	0	0	22	2.5
231 - Veveyse de Fégire	7.1	3	0	0	0	0	0	0	0	0	0	0	3	0.4
250 - Arbogne inférieure	5.3	2	0	0	0	0	0	0	0	0	0	1	4	0.7
251 - Arbogne supérieure	1.7	11	0	0	0	0	0	0	0	0	0	0	11	6.6
260 - Bibera	0.5	0	0	0	0	0	2	0	0	0	0	0	2	4.0
270 - Chandon inférieur	0.2	1	0	0	0	0	0	0	0	0	0	0	1	4.8
271 - Chandon supérieur	0.9	4	0	0	0	0	0	0	0	0	0	0	4	4.7
272 - Sonnaz	1.2	4	0	0	4	0	0	0	0	0	0	3	11	9.4
273 - Hongrin	2.6	6	0	0	0	0	0	0	0	0	0	0	6	2.2
275 - Parimbot	1.2	1	0	0	0	0	0	0	0	0	0	0	1	0.6
278 - Tatrel	1.4	2	0	0	0	0	0	0	0	0	0	0	2	1.1
280 - Biordaz	0.5	0	0	0	0	0	0	0	0	0	0	0	0	0.0
281 - Corbéron	1.3	0	0	0	0	0	0	0	0	0	0	0	0	0.0
282 - Canal de la Broye	12.4	0	0	0	88	0	138	32	68	16	0	1	341	27.5
<b>Total</b>	<b>434.1</b>	<b>683</b>	<b>6</b>	<b>20</b>	<b>212</b>	<b>34</b>	<b>170</b>	<b>35</b>	<b>77</b>	<b>16</b>	<b>15</b>	<b>50</b>	<b>1'317</b>	<b>3.0</b>
300 - Lac de la Gruyère	920.0	23	5	2	1'534	3'592	964	119	5	2	0	104	6'350	6.9
301 - Lac de Schiffenen	420.0	10	0	4	903	4'192	1'333	11	12	1	0	248	6'713	16.0
302 - Lac Noir	49.0	0	0	0	26	10	39	0	0	0	0	6	81	1.6
303 - Lac de Lessoc	20.0	130	12	1	0	0	3	0	0	2	0	0	147	7.3
305 - Lac de Montsalvens	74.0	19	3	0	10	0	393	0	0	0	0	14	438	5.9
307 - Lac de Pérolles	30.0	1	0	0	0	0	0	0	0	0	0	0	2	0.1
308 - Lac de Lussy	3.4	0	0	0	14	0	3	0	0	0	0	0	17	4.9
<b>Total</b>	<b>1'516.4</b>	<b>182</b>	<b>21</b>	<b>7</b>	<b>2'487</b>	<b>7'794</b>	<b>2'735</b>	<b>130</b>	<b>17</b>	<b>4</b>	<b>0</b>	<b>372</b>	<b>13'748</b>	<b>9.1</b>
<b>Total de tous les cours d'eau et lacs Total Gewässer</b>	<b>1'950.5</b>	<b>865</b>	<b>26</b>	<b>27</b>	<b>2'699</b>	<b>7'828</b>	<b>2'905</b>	<b>165</b>	<b>94</b>	<b>20</b>	<b>15</b>	<b>421</b>	<b>15'065</b>	<b>7.7</b>

# B1 - Répartition des captures

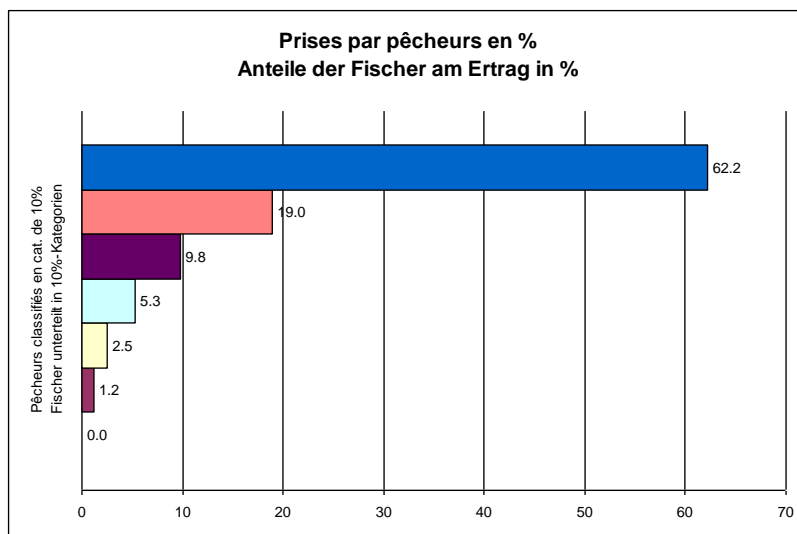
## Verteilung des Fangertrages

Année / Jahr 2022

Espèces de poisson: truite, ombre, brochet, sandre

Fischarten: Forelle, Aesche, Hecht, Zander

Pêcheurs / Fischer		Captures / Fänge		Captures par pêcheur	Fänge pro Fischer
%	Quantité / Anzahl	%	Quantité / Anzahl		
10	179	62.2	6'993		39.1
10	179	19.0	2'134		11.9
10	179	9.8	1'105		6.2
10	179	5.3	598		3.3
10	179	2.5	284		1.6
10	179	1.2	133		0.7
10	179	0.0	0		0.0
10	179	0.0	0		0.0
10	179	0.0	0		0.0
10	179	0.0	0		0.0
<b>100</b>	<b>1'797</b>	<b>100.0</b>	<b>11'247</b>		<b>6.3</b>

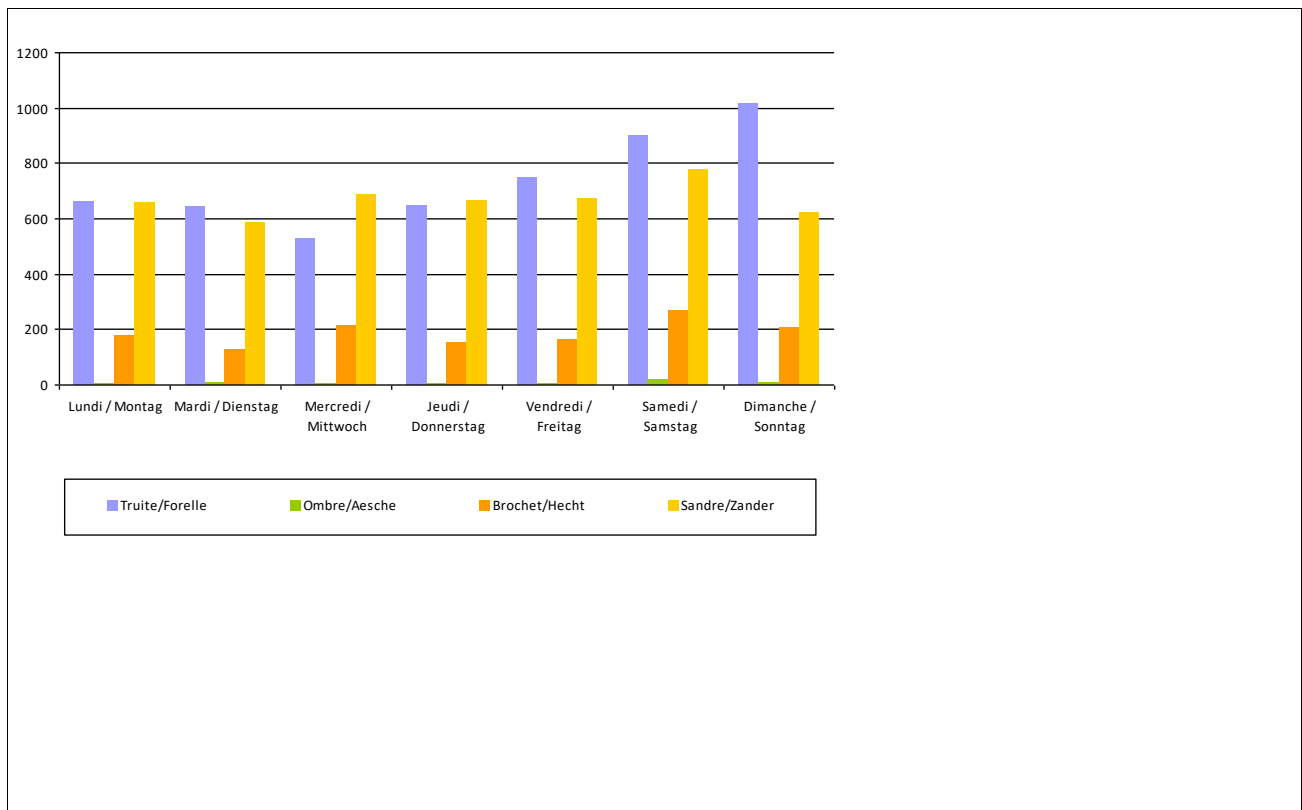




## B2 - Captures selon le jour de la semaine Fangergebnisse nach Wochentagen

Année / Jahr 2022

Jour / Wochentag	Truite / Forelle	Brochet / Hecht	Ombre /Aesche	Sandre /Zander	Total
Lundi / Montag	663	177	4	657	1501
Mardi / Dienstag	642	131	9	588	1370
Mercredi / Mittwoch	529	214	7	688	1438
Jeudi / Donnerstag	649	155	7	669	1480
Vendredi / Freitag	748	165	7	670	1590
Samedi / Samstag	902	271	19	779	1971
Dimanche / Sonntag	1'016	207	10	626	1859
<b>Total</b>	<b>5'149</b>	<b>1'320</b>	<b>63</b>	<b>4'677</b>	<b>11'209</b>





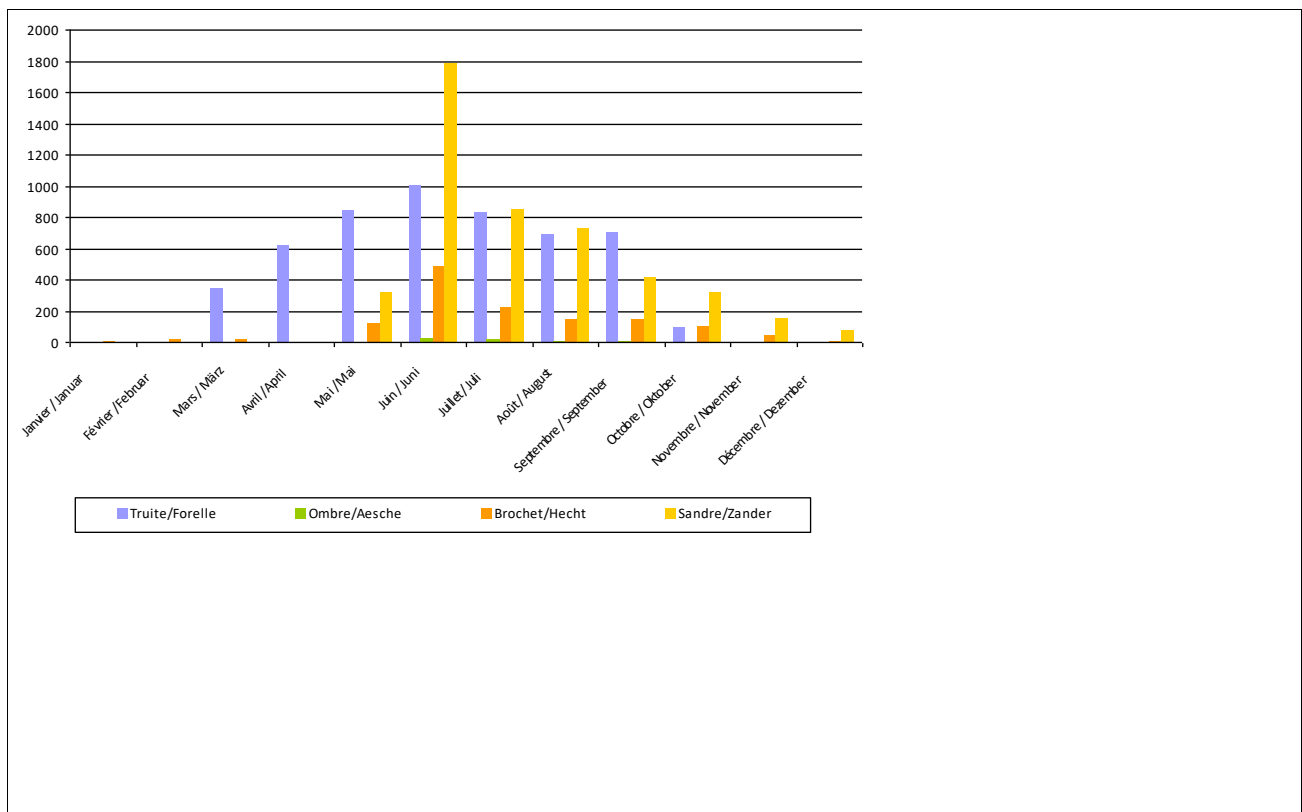


# B3 - Captures selon le mois

## Fangergebnisse nach Monaten

Année / Jahr 2022

Mois / Monat	Truite / Forelle	Brochet / Hecht	Ombre / Aesche	Sandre / Zander	Total
Janvier / Januar	3	11	0	1	15
Février / Februar	2	18	0	4	24
Mars / März	348	15	0	3	366
Avril / April	625	1	1	0	627
Mai / Mai	839	123	0	322	1284
Juin / Juni	1'001	482	23	1'784	3290
Juillet / Juli	837	220	14	854	1925
Août / August	692	148	12	729	1581
Septembre / September	709	147	10	421	1287
Octobre / Oktober	92	103	1	325	521
Novembre / November	0	41	1	155	197
Décembre / Dezember	1	11	1	79	92
<b>Total</b>	<b>5'149</b>	<b>1'320</b>	<b>63</b>	<b>4'677</b>	<b>11'209</b>



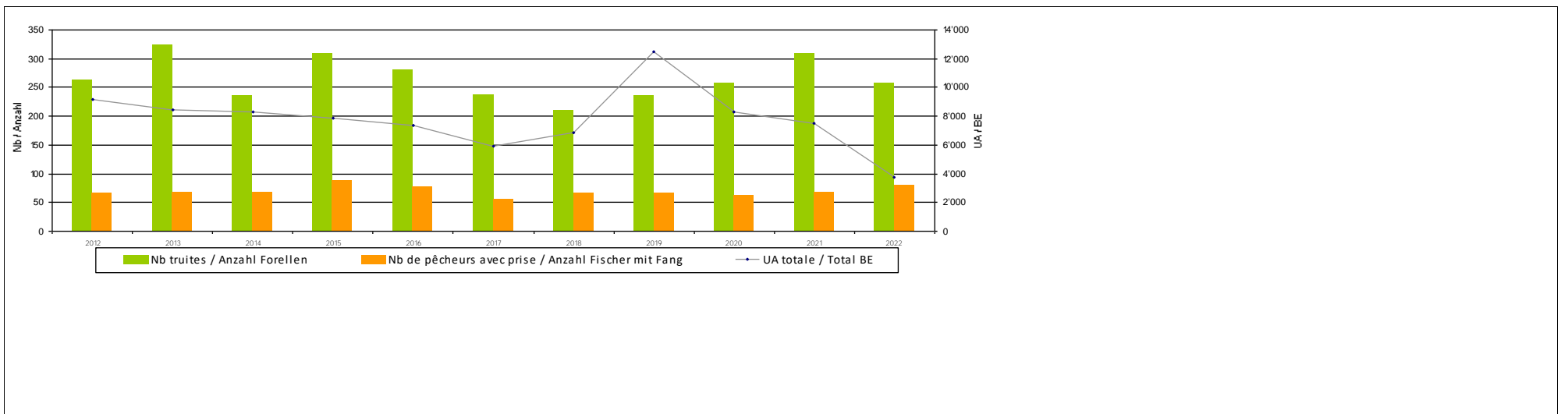
# 100 Sarine 0

Informationen Wasserlauf - Fischerei

Länge (m) : 4268

Fläche (ha) : 7.68

Jahr	Direktbesatz								Auszuchtbäche		Total	Fänge					Total	Fangdruck
	BE direkt Besatz	Brü	Vor	Som	Jun	Mas	Eie.	Ver	Nr des Auszuchtbaeches	BE des AB	Total BE	Forelle	Aesche	Hecht	Egli	Anderes	Totale Fänge	Anz. Fischer mit Fang
2012	2'586			x					40204 40409	6'552	9'138	264	20	6	35	2	327	66
2013	4'000			x					40204 40409	4'433	8'433	325	8	1	33	11	378	69
2014	2'000			x					40204 40409	6'300	8'300	237	11	2	26	0	276	69
2015	4'000			x					40204	3'872	7'872	311	8	11	110	93	533	89
2016	3'000			x					40204 40409	4'389	7'389	281	16	1	56	8	362	77
2017	2'700			x					40204 40409	3'251	5'951	238	5	0	40	18	301	56
2018	3'000			x					40204 40210 40409	3'874	6'874	211	7	3	385	63	669	66
2019	9'000			x					40107 40204 40210 40409	3'514	12'514	236	9	8	27	30	310	66
2020	5'000			x					40107 40204 40409	3'300	8'300	258	15	7	20	25	325	63
2021	2'700					x			40107 40204 40409	4'778	7'478	310	16	5	88	149	568	69
2022	1'200					x			40107 40204 40409	2'584	3'784	258	4	8	86	185	541	82
<b>Mittel</b>	<b>3'562</b>									<b>4'259</b>	<b>7'821</b>	<b>266</b>	<b>11</b>	<b>5</b>	<b>82</b>	<b>53</b>	<b>417</b>	<b>70</b>



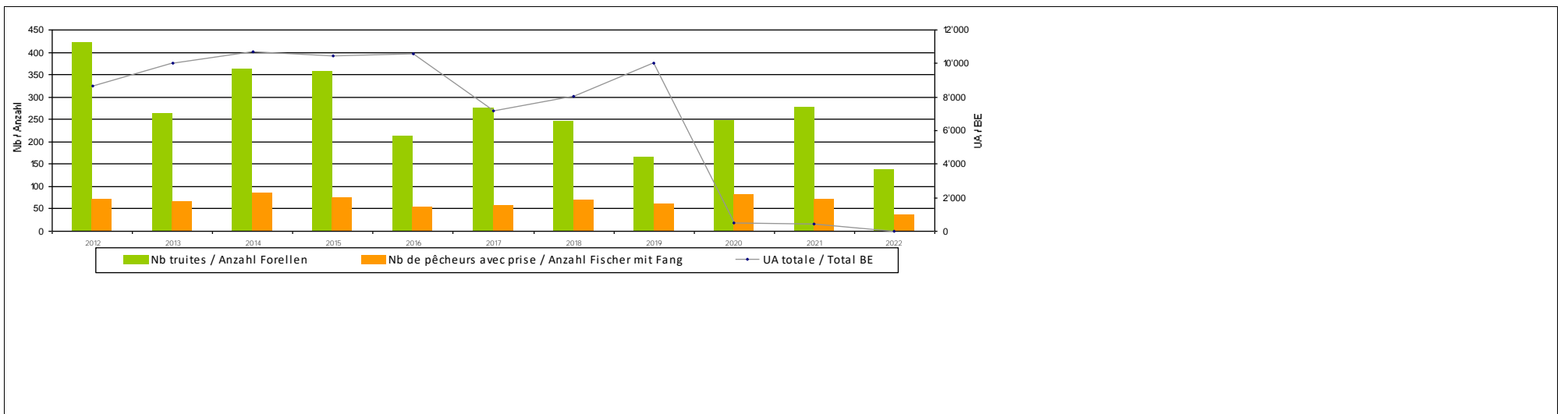
# 101 Sarine 1

Infos cours d'eau - pêche

Longueur (m) : 3210

Surface (ha) : 9.63

Année	Alevinage direct								Ruisseau d'élevage			Total	Captures					Total	Pression
	UA alev. direct	Ale	Pre	Est	Juv	Adu	Oeu	Aut	No du ruisseau d'élevage	UA des RE	UA totale	Traite	Ombre	Brochet	Perche	Autres	Captures totales	Nb pêcheurs avec prise	
2012	8'620			x					40205	11	8'631	422	38	12	270	10	752	73	
2013	10'000			x					40205	10	10'010	265	22	53	13	28	381	67	
2014	10'000			x	x				40205	700	10'700	365	29	5	121	41	561	85	
2015	10'001			x	x				40205	451	10'452	357	20	1	56	1	435	77	
2016	10'001				x				40205	605	10'606	213	18	5	97	141	474	56	
2017	6'667			x					40205	482	7'149	277	24	6	22	93	422	59	
2018	7'500				x				40205	528	8'028	245	20	10	17	112	404	70	
2019	10'000			x					-	0	10'000	167	19	24	11	254	475	63	
2020	0								40205	466	466	249	14	9	40	292	604	84	
2021	0								40205	403	403	279	10	2	0	66	357	73	
2022	0								-	0	0	140	15	7	1	41	204	36	
<b>Moyen.</b>	<b>6'617</b>									<b>332</b>	<b>6'949</b>	<b>271</b>	<b>21</b>	<b>12</b>	<b>59</b>	<b>98</b>	<b>461</b>	<b>68</b>	



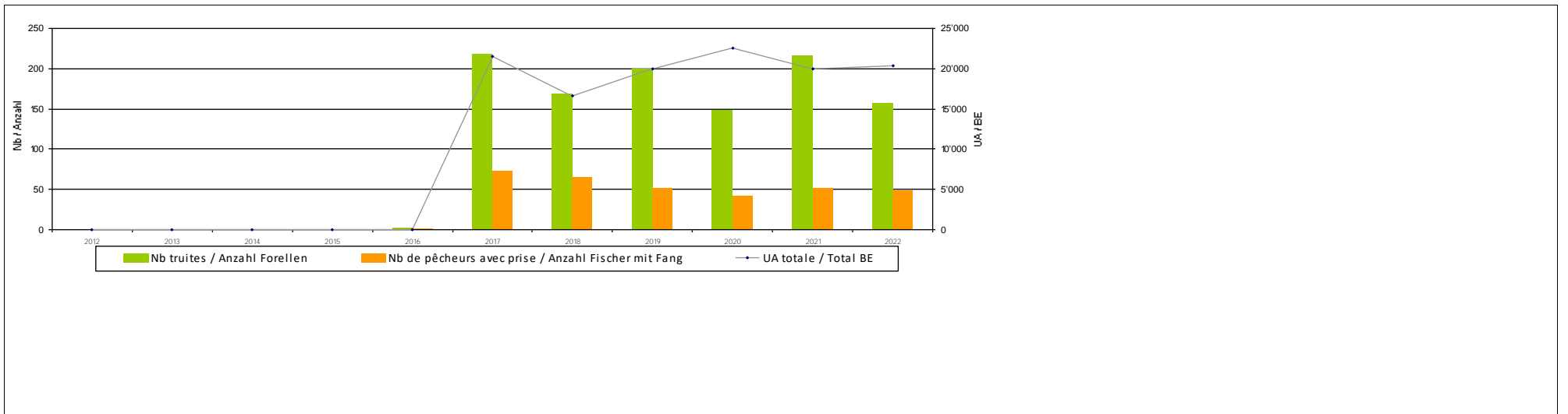
# 102 Sarine 2

Infos cours d'eau - pêche

Longueur (m) : 5769

Surface (ha) : 25.38

Année	Alevinage direct								Ruisseau d'élevage		Total	Captures					Total	Pression	
	Truite								Autres espèces pêchées					Captures totales	Nb pêcheurs avec prise				
	UA alev. direct	Ale	Pre	Est	Juv	Adu	Oeu	Aut	No du ruisseau d'élevage	UA des RE	UA totale	Truite	Ombre	Brochet	Perche	Autres			
2012	0								-	0	0	0	0	0	0	0	0	0	0
2013	0								-	0	0	0	0	0	0	0	0	0	0
2014	0								-	0	0	0	0	0	0	0	0	0	0
2015	0								-	0	0	0	0	0	0	0	0	0	0
2016	0								-	0	0	2	0	0	0	0	2	2	1
2017	21'510				x				-	0	21'510	218	10	5	1	52	286	286	73
2018	16'670			x					-	0	16'670	169	12	4	3	8	196	196	66
2019	20'000			x					-	0	20'000	200	3	0	0	19	222	222	52
2020	22'500			x					-	0	22'500	148	9	3	1	6	167	167	42
2021	20'000			x					-	0	20'000	216	8	3	1	11	239	239	52
2022	20'000			x					40205	368	20'368	157	5	2	31	4	199	199	49
<b>Moyen.</b>	<b>10'971</b>									<b>33</b>	<b>11'004</b>	<b>101</b>	<b>4</b>	<b>2</b>	<b>3</b>	<b>9</b>	<b>119</b>	<b>119</b>	<b>30</b>





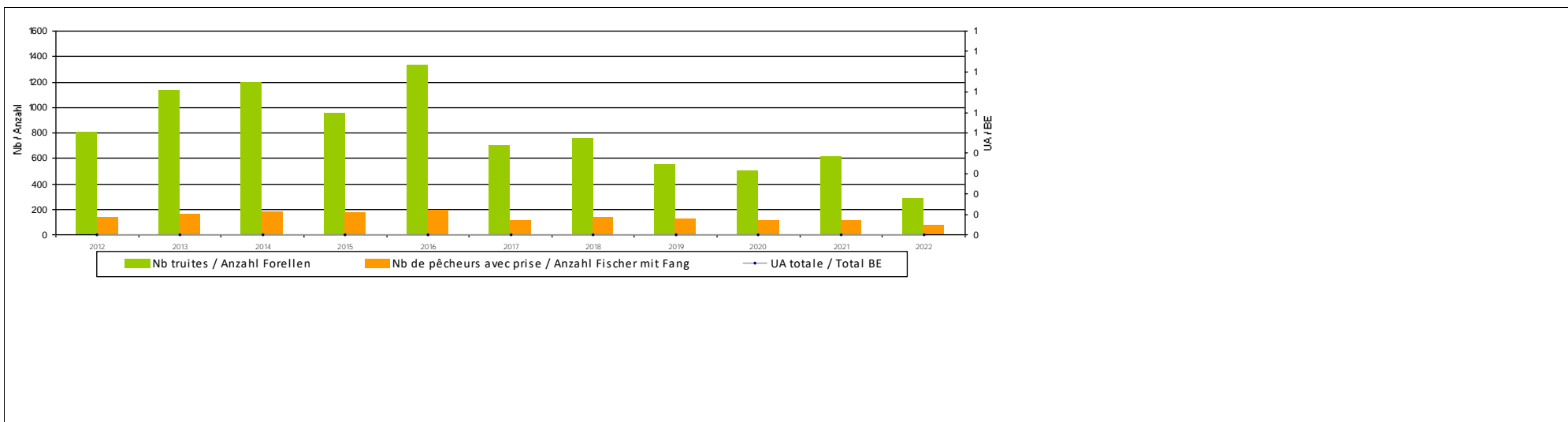
# 103 Sarine 3

Infos cours d'eau - pêche

Longueur (m) : 13199

Surface (ha) : 46.2

Année	Alevinage direct								Ruisseau d'élevage			Total	Captures					Total	Pression
	Truite								Autres espèces pêchées					Total	Pression				
	UA alev. direct	Ale	Pre	Est	Juv	Adu	Oeu	Aut	No du ruisseau d'élevage	UA des RE	UA totale	Truite	Ombre	Brochet	Perche	Autres	Captures totales	Nb pêcheurs avec prise	
2012	0								-	0	0	807	9	3	1	2	822	144	
2013	0								-	0	0	1'135	12	2	14	172	1335	165	
2014	0								-	0	0	1'194	16	5	4	206	1425	183	
2015	0								-	0	0	955	6	43	15	96	1115	172	
2016	0								-	0	0	1'340	11	59	32	163	1605	198	
2017	0								-	0	0	698	6	5	2	52	763	116	
2018	0								-	0	0	760	9	10	8	25	812	144	
2019	0								-	0	0	555	8	1	2	39	605	124	
2020	0								-	0	0	505	10	1	0	35	551	119	
2021	0								-	0	0	621	7	4	67	7	706	114	
2022	0								-	0	0	291	12	0	2	6	311	72	
<b>Moyen.</b>	<b>0</b>									<b>0</b>	<b>0</b>	<b>806</b>	<b>10</b>	<b>12</b>	<b>13</b>	<b>73</b>	<b>914</b>	<b>141</b>	



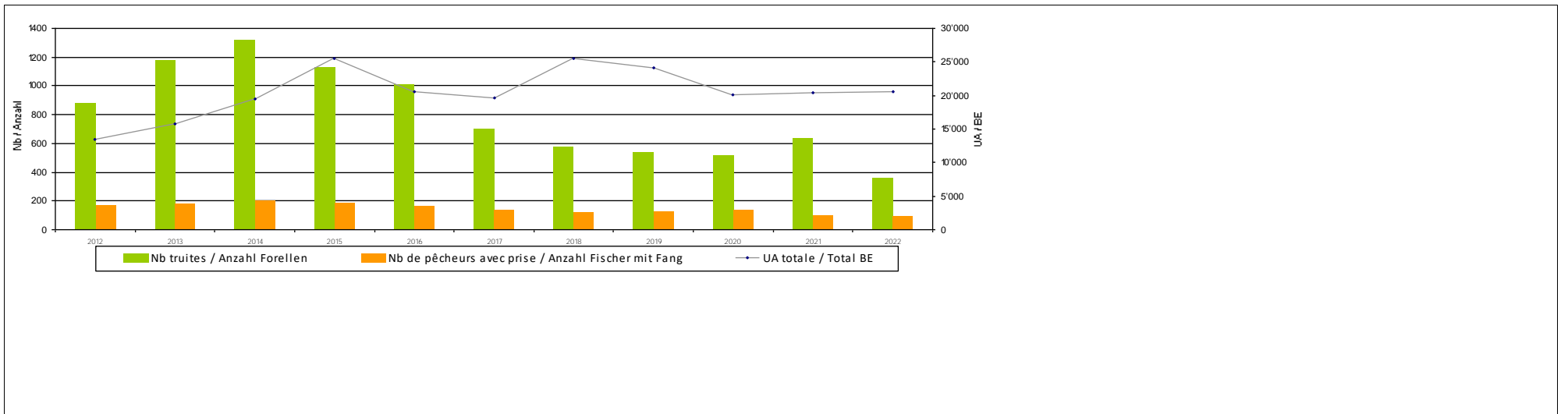
# 104 Sarine 4

Infos cours d'eau - pêche

Longueur (m) : 13895

Surface (ha) : 44.46

Année	Alevinage direct								Ruisseau d'élevage			Total	Captures					Total	Pression
	Truite								Autres espèces pêchées					Total	Pression				
	UA alev. direct	Ale	Pre	Est	Juv	Adu	Oeu	Aut	No du ruisseau d'élevage	UA des RE	UA totale	Truite	Ombre	Brochet	Perche	Autres	Captures totales	Nb pêcheurs avec prise	
2012	12'271	x		x					40305 40316	1'214	13'485	882	8	0	2	2	894	176	
2013	14'246	x	x	x	x		x		40305 40316	1'518	15'763	1'175	19	0	1	72	1267	182	
2014	15'919	x		x	x		x		30331 40301 40305 40316 40317	3'627	19'546	1'323	9	1	21	8	1362	204	
2015	23'436	x	x	x	x		x		40301 40305 40316	2'077	25'512	1'132	12	0	42	5	1191	189	
2016	20'605	x		x	x		x		-	0	20'605	1'010	10	2	14	14	1050	164	
2017	18'403			x	x		x		30331 40305	1'273	19'675	701	7	2	8	15	733	136	
2018	25'500			x	x		x		-	0	25'500	580	5	3	51	19	658	123	
2019	23'650			x	x				30331	544	24'194	543	6	0	90	64	703	133	
2020	20'000			x			x		40305	97	20'097	521	8	0	44	10	583	135	
2021	20'000			x			x		40305	344	20'344	636	16	1	0	2	655	101	
2022	20'000			x			x		40305	523	20'523	359	11	14	12	33	429	93	
<b>Moyen.</b>	<b>19'457</b>									<b>1'020</b>	<b>20'477</b>	<b>806</b>	<b>10</b>	<b>2</b>	<b>26</b>	<b>22</b>	<b>866</b>	<b>149</b>	



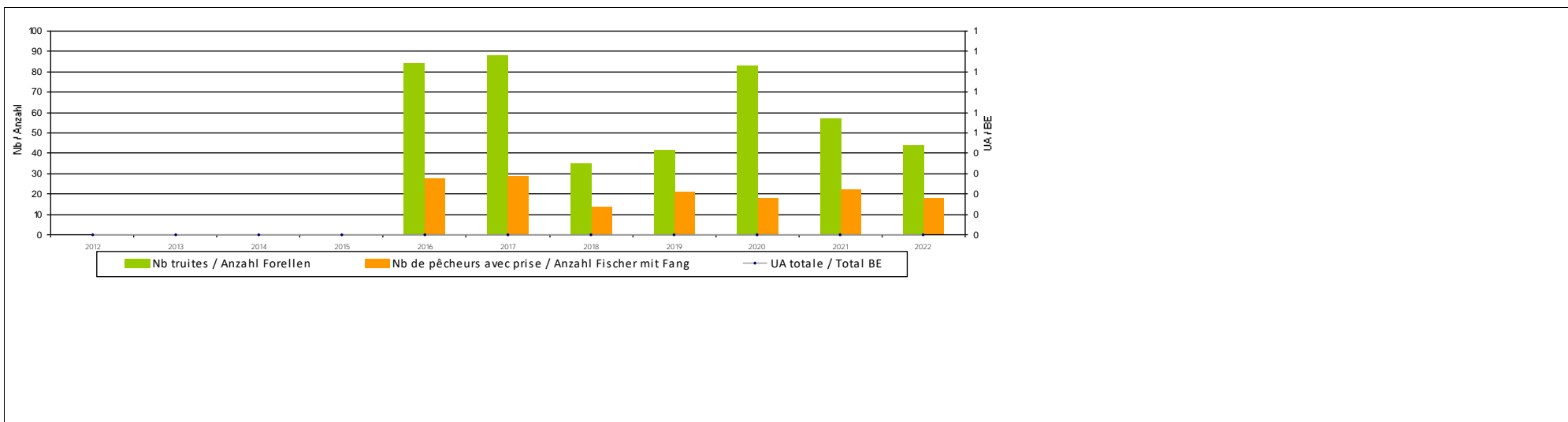
# 105 Sarine 5

Infos cours d'eau - pêche

Longueur (m) : 2268

Surface (ha) : 3.17

Année	Alevinage direct								Ruisseau d'élevage			Total	Captures					Total	Pression
	Truite								Autres espèces pêchées					Total	Pression				
	UA alev. direct	Ale	Pre	Est	Juv	Adu	Oeu	Aut	No du ruisseau d'élevage	UA des RE	UA totale	Truite	Ombre	Brochet	Perche	Autres	Captures totales	Nb pêcheurs avec prise	
2012	0								-	0	0	0	0	0	0	0	0	0	
2013	0								-	0	0	0	0	0	0	0	0	0	
2014	0								-	0	0	0	0	0	0	0	0	0	
2015	0								-	0	0	0	0	0	0	0	0	0	
2016	0								-	0	0	84	0	0	0	0	84	28	
2017	0								-	0	0	88	0	0	0	90	178	29	
2018	0								-	0	0	35	0	0	0	30	65	14	
2019	0								-	0	0	42	1	0	18	30	91	21	
2020	0								-	0	0	83	3	0	0	113	199	18	
2021	0								-	0	0	57	0	0	0	141	198	22	
2022	0								-	0	0	44	0	0	0	222	266	18	
<b>Moyen.</b>	<b>0</b>									<b>0</b>	<b>0</b>	<b>39</b>	<b>0</b>	<b>0</b>	<b>2</b>	<b>57</b>	<b>98</b>	<b>14</b>	



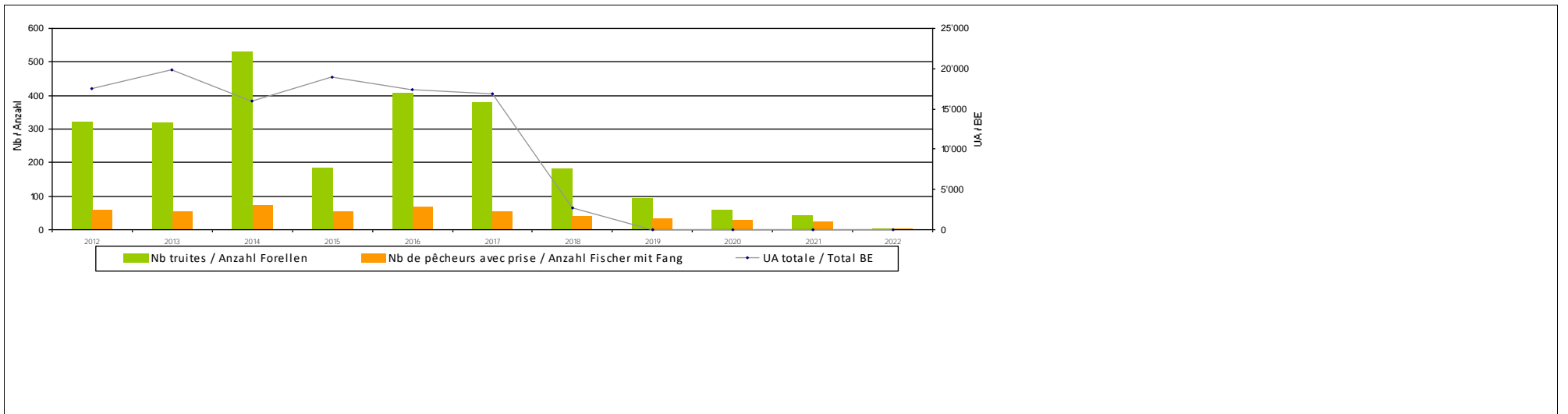
# 108 Singine inférieure

Informationen Wasserlauf - Fischerei

Länge (m) : 9678

Fläche (ha) : 26.13

Jahr	Forelle								Andere gefischte Arten					Total Fänge	Anz. Fischer mit Fang			
	BE direkt Besatz	Brü	Vor	Som	Jun	Mas	Eie.	Ver	Nr des Auszuchtbaes	BE des AB	Total BE	Forelle	Aesche			Hecht	Egli	Anderes
2012	13'268	x		x					40107 40210 40213	4'295	17'563	321	1	0	0	6	328	59
2013	16'000	x		x					40107 40210 40213	3'873	19'873	319	0	0	0	12	331	56
2014	14'534	x		x					40210 40213	1'458	15'992	533	1	0	0	37	571	75
2015	16'000	x		x					40107 40210 40213	2'885	18'885	187	6	0	0	20	213	55
2016	16'000	x		x					40107 40210	1'411	17'411	407	1	0	0	30	438	68
2017	15'734	x		x					40107 40210	1'148	16'882	380	2	0	0	71	453	55
2018	2'000	x							40107	718	2'718	182	0	0	0	8	190	39
2019	0								-	0	0	94	1	0	0	15	110	33
2020	0								-	0	0	58	0	0	0	32	90	28
2021	0								-	0	0	43	0	0	0	27	70	25
2022	0								-	0	0	2	0	0	0	0	2	2
<b>Mittel</b>	<b>8'503</b>									<b>1'435</b>	<b>9'938</b>	<b>230</b>	<b>1</b>	<b>0</b>	<b>0</b>	<b>23</b>	<b>254</b>	<b>45</b>





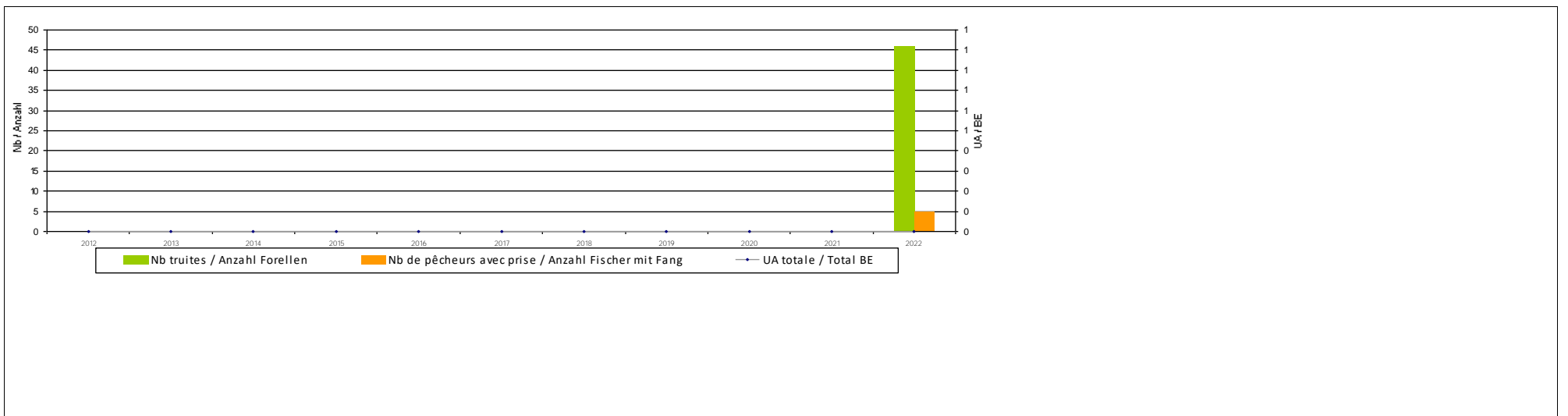
# 109 Singine moyenne

Informationen Wasserlauf - Fischerei

Länge (m) : 20243

Fläche (ha) : 36.44

Jahr	Forelle								Andere gefischte Arten					Total Fänge	Anz. Fischer mit Fang			
	BE direkt Besatz	Brü	Vor	Som	Jun	Mas	Eie.	Ver	Nr des Auszuchtbaes	BE des AB	Total BE	Forelle	Aesche			Hecht	Egli	Anderes
2012	0								-	0	0	0	0	0	0	0	0	0
2013	0								-	0	0	0	0	0	0	0	0	0
2014	0								-	0	0	0	0	0	0	0	0	0
2015	0								-	0	0	0	0	0	0	0	0	0
2016	0								-	0	0	0	0	0	0	0	0	0
2017	0								-	0	0	0	0	0	0	0	0	0
2018	0								-	0	0	0	0	0	0	0	0	0
2019	0								-	0	0	0	0	0	0	0	0	0
2020	0								-	0	0	0	0	0	0	0	0	0
2021	0								-	0	0	0	0	0	0	0	0	0
2022	0								-	0	0	46	0	0	0	41	87	5
<b>Mittel</b>	<b>0</b>									<b>0</b>	<b>0</b>	<b>4</b>	<b>0</b>	<b>0</b>	<b>0</b>	<b>4</b>	<b>8</b>	<b>0</b>





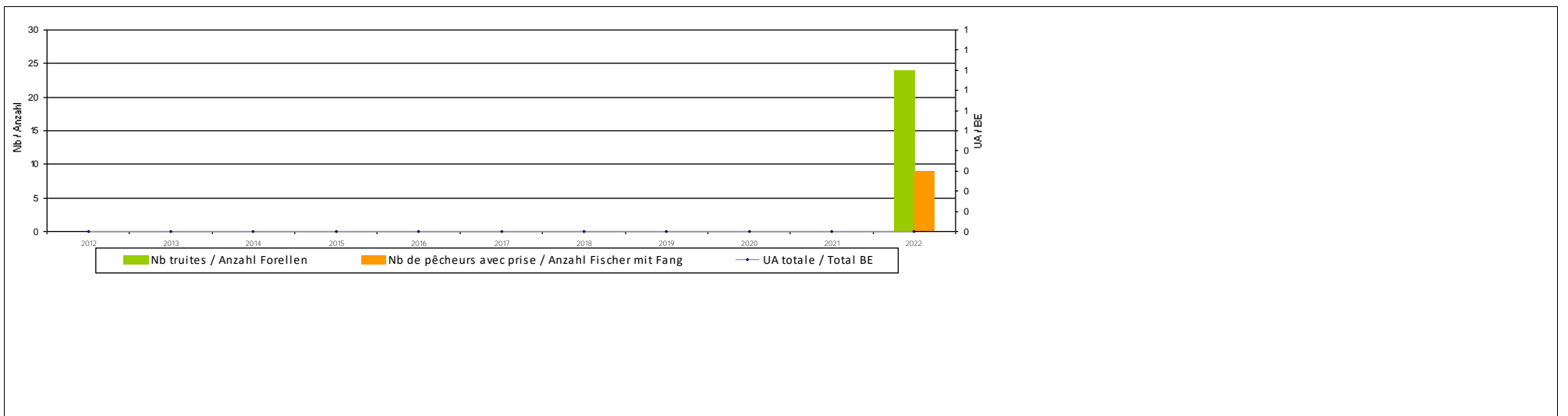
# 110 Singine supérieure

Informationen Wasserlauf - Fischerei

Länge (m) : 5711

Fläche (ha) : 8

Jahr	Direktbesatz								Auszuchtbäche		Total	Fänge					Total	Fangdruck
	BE direkt Besatz	Brü	Vor	Som	Jun	Mas	Eie.	Ver	Nr des Auszuchtbaehes	BE des AB	Total BE	Forelle	Aesche	Hecht	Egli	Anderes	Totale Fänge	Anz. Fischer mit Fang
2012	0								-	0	0	0	0	0	0	0	0	0
2013	0								-	0	0	0	0	0	0	0	0	0
2014	0								-	0	0	0	0	0	0	0	0	0
2015	0								-	0	0	0	0	0	0	0	0	0
2016	0								-	0	0	0	0	0	0	0	0	0
2017	0								-	0	0	0	0	0	0	0	0	0
2018	0								-	0	0	0	0	0	0	0	0	0
2019	0								-	0	0	0	0	0	0	0	0	0
2020	0								-	0	0	0	0	0	0	0	0	0
2021	0								-	0	0	0	0	0	0	0	0	0
2022	0								-	0	0	24	0	0	0	22	46	9
<b>Mittel</b>	<b>0</b>									<b>0</b>	<b>0</b>	<b>2</b>	<b>0</b>	<b>0</b>	<b>0</b>	<b>2</b>	<b>4</b>	<b>1</b>



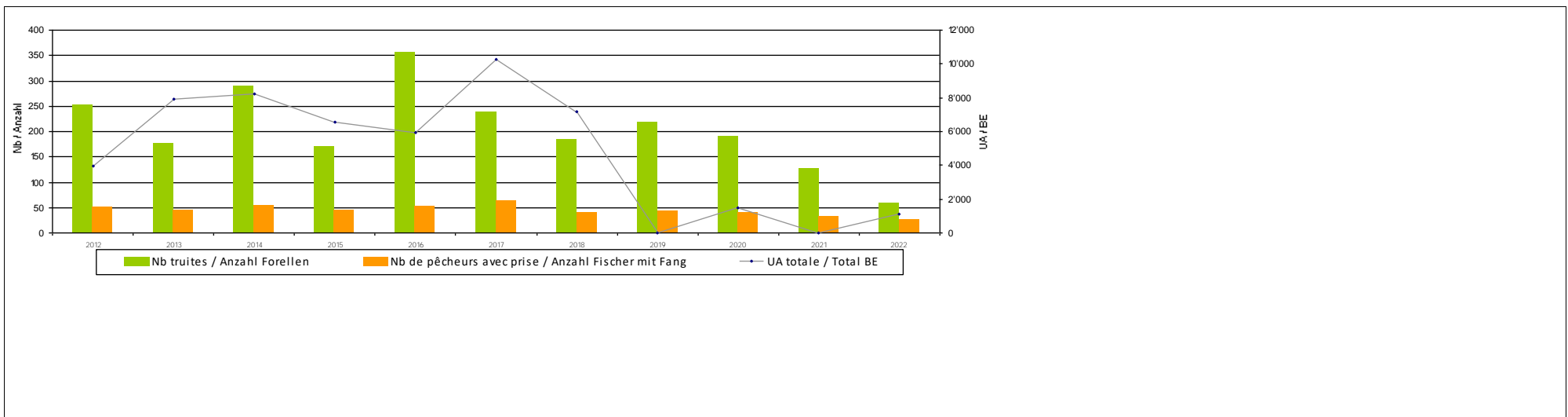
# 111 Singine chaude

Informationen Wasserlauf - Fischerei

Länge (m) : 6057

Fläche (ha) : 4.24

Jahr	Direktbesatz								Auszuchtstäbe		Total	Fänge					Total	Fangdruck
	BE direkt Besatz	Brü	Vor	Som	Jun	Mas	Eie.	Ver	Nr des Auszuchtstaches	BE des AB	Total BE	Forelle	Aesche	Hecht	Egli	Anderes	Totale Fänge	Anz. Fischer mit Fang
2012	3'928	x		x					-	0	3'928	253	0	1	8	8	270	51
2013	6'000		x	x					40214	1'926	7'926	178	0	2	1	0	181	45
2014	6'000		x	x					40214	2'210	8'210	290	0	0	7	0	297	56
2015	6'000		x	x					40214	552	6'552	172	1	0	15	10	198	45
2016	4'400	x		x					40214	1'537	5'937	356	0	1	0	11	368	53
2017	9'200	x		x					40214	1'083	10'283	239	0	2	0	18	259	63
2018	6'000		x	x					40214	1'164	7'164	185	0	1	0	10	196	42
2019	0								-	0	0	218	0	0	2	4	224	43
2020	0								40214	1'468	1'468	191	0	0	0	0	191	41
2021	0								-	0	0	128	0	0	0	1	129	32
2022	0								40214	1'096	1'096	59	0	0	1	0	60	26
<b>Mittel</b>	<b>3'775</b>									<b>1'003</b>	<b>4'778</b>	<b>206</b>	<b>0</b>	<b>1</b>	<b>3</b>	<b>6</b>	<b>216</b>	<b>45</b>



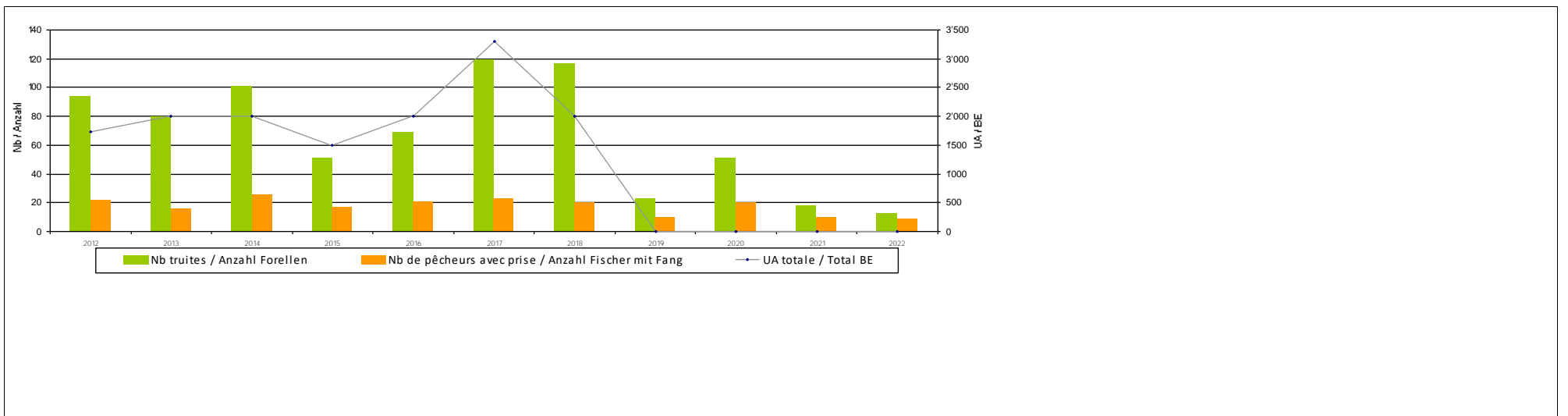
# 112 Singine froide

Informationen Wasserlauf - Fischerei

Länge (m) : 3407

Fläche (ha) : 3.07

Jahr	Forelle								Nr des Auszuchtbaes	BE des AB	Total BE	Andere gefischte Arten					Totale Fänge	Anz. Fischer mit Fang
	BE direkt Besatz	Brü	Vor	Som	Jun	Mas	Eie.	Ver				Forelle	Aesche	Hecht	Egli	Anderes		
2012	1'724			x					-	0	1'724	94	0	0	0	3	97	22
2013	2'000			x			x		-	0	2'000	80	0	0	0	0	80	16
2014	2'000			x			x		-	0	2'000	101	0	0	0	0	101	26
2015	1'500				x		x		-	0	1'500	51	0	0	0	6	57	17
2016	2'000			x			x		-	0	2'000	69	2	0	1	4	76	21
2017	3'300			x			x		-	0	3'300	120	0	0	0	0	120	23
2018	2'000			x			x		-	0	2'000	117	0	0	0	0	117	20
2019	0								-	0	0	23	0	0	0	3	26	10
2020	0								-	0	0	51	0	0	0	0	51	20
2021	0								-	0	0	18	0	0	0	0	18	10
2022	0								-	0	0	13	0	0	0	3	16	9
<b>Mittel</b>	<b>1'320</b>									<b>0</b>	<b>1'320</b>	<b>67</b>	<b>0</b>	<b>0</b>	<b>0</b>	<b>2</b>	<b>69</b>	<b>18</b>



# 119 Réserve permanente

Infos cours d'eau - pêche

Longueur (m) : 2216

Surface (ha) : 3.1

Alevinage direct

Ruisseau d'élevage

Total

Captures

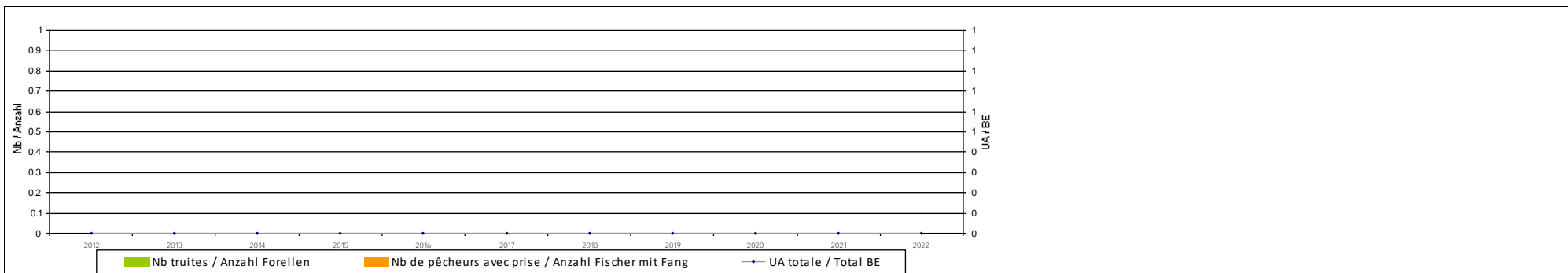
Truite

Autres espèces pêchées

Total

Pression

Année	Truite								Autres espèces pêchées					Total	Pression			
	UA alev. direct	Ale	Pre	Est	Juv	Adu	Oeu	Aut	No du ruisseau d'élevage	UA des RE	UA totale	Truite	Ombre			Brochet	Perche	Autres
2012	0								-	0	0	0	0	0	0	0	0	0
2013	0								-	0	0	0	0	0	0	0	0	0
2014	0								-	0	0	0	0	0	0	0	0	0
2015	0								-	0	0	0	0	0	0	0	0	0
2016	0								-	0	0	0	0	0	0	0	0	0
2017	0								-	0	0	0	0	0	0	0	0	0
2018	0								-	0	0	0	0	0	0	0	0	0
2019	0								-	0	0	0	0	0	0	0	0	0
2020	0								-	0	0	0	0	0	0	0	0	0
2021	0								-	0	0	0	0	0	0	0	0	0
2022	0								-	0	0	0	0	0	0	0	0	0
<b>Moyen.</b>	<b>0</b>									<b>0</b>	<b>0</b>	<b>0</b>	<b>0</b>	<b>0</b>	<b>0</b>	<b>0</b>	<b>0</b>	<b>0</b>



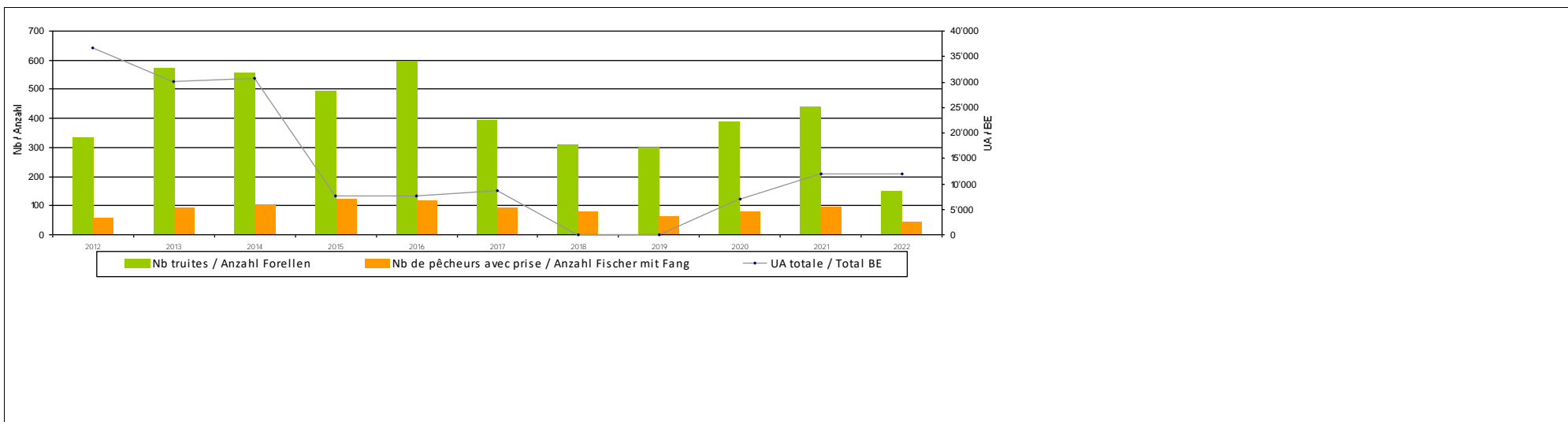
# 120 Glâne inférieure

Infos cours d'eau - pêche

Longueur (m) : 13967

Surface (ha) : 16.76

Année	Alevinage direct								Ruisseau d'élevage			Total	Captures					Total	Pression
	Truite								Autres espèces pêchées					Total	Pression				
	UA alev. direct	Ale	Pre	Est	Juv	Adu	Oeu	Aut	No du ruisseau d'élevage	UA des RE	UA totale	Truite	Ombre	Brochet	Perche	Autres	Captures totales	Nb pêcheurs avec prise	
2012	36'724			x	x				-	0	36'724	336	0	0	1	0	337	59	
2013	30'100			x					-	0	30'100	573	0	0	0	779	1352	94	
2014	30'587			x	x	x	x		30336	136	30'723	556	0	0	0	712	1268	103	
2015	7'673			x			x		-	0	7'673	493	0	4	0	2'038	2535	121	
2016	7'673			x					-	0	7'673	596	0	1	0	865	1462	118	
2017	8'600			x					-	0	8'600	395	0	1	0	357	753	94	
2018	0								-	0	0	309	0	0	0	460	769	80	
2019	0								-	0	0	301	2	1	3	158	465	66	
2020	7'000	x							-	0	7'000	390	0	0	1	428	819	79	
2021	12'000	x							-	0	12'000	441	0	2	2	520	965	99	
2022	12'000	x							-	0	12'000	151	0	8	33	317	509	45	
<b>Moyen.</b>	<b>13'851</b>									<b>12</b>	<b>13'863</b>	<b>413</b>	<b>0</b>	<b>2</b>	<b>4</b>	<b>603</b>	<b>1021</b>	<b>87</b>	



# 121 Glâne moyenne

Infos cours d'eau - pêche

Longueur (m) : 13022

Surface (ha) : 6.51

Alevinage direct

Ruisseau d'élevage

Total

Captures

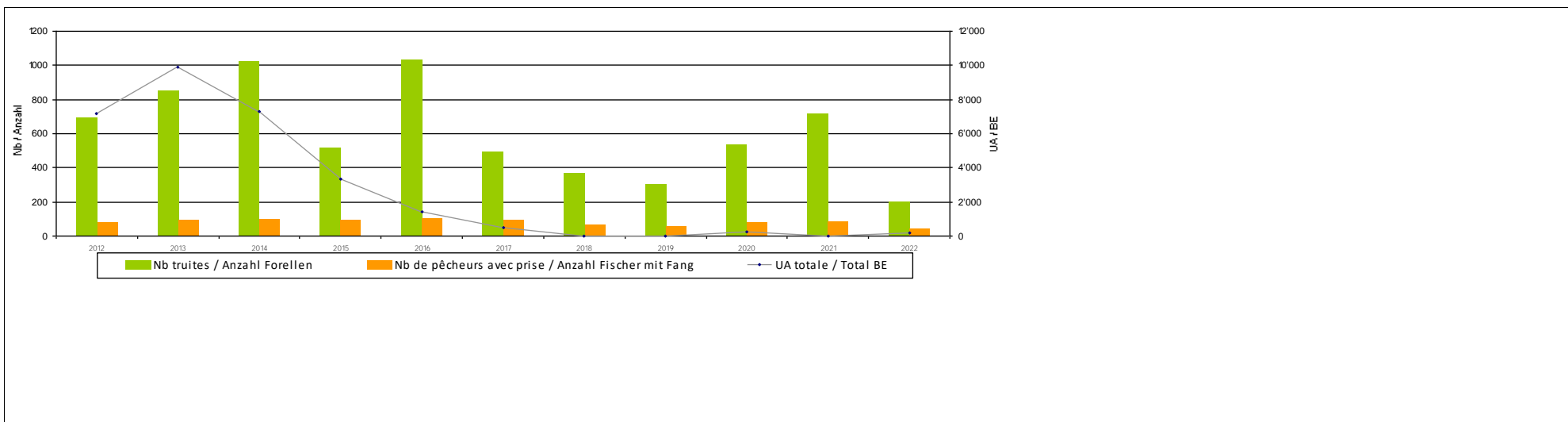
Truite

Autres espèces pêchées

Total

Pression

Année	Truite								Autres espèces pêchées					Total	Pression			
	UA alev. direct	Ale	Pre	Est	Juv	Adu	Oeu	Aut	No du ruisseau d'élevage	UA des RE	UA totale	Truite	Ombre			Brochet	Perche	Autres
2012	6'034			x					40601	1'137	7'171	694	0	0	0	2	696	83
2013	8'100		x		x				40503 40601	1'786	9'886	856	0	0	0	409	1265	95
2014	4'670			x					30333 40502 40601	2'658	7'328	1'026	0	0	0	391	1417	96
2015	3'031			x	x				40506	280	3'310	517	0	0	0	312	829	94
2016	1'283			x					40502	122	1'405	1'031	0	0	0	262	1293	107
2017	0								40502 40503	476	476	494	0	0	0	359	853	92
2018	0								40502	6	6	374	2	0	0	8	384	71
2019	0								-	0	0	302	0	0	0	99	401	56
2020	0								40502	243	243	540	0	0	0	18	558	78
2021	0								40502	21	21	717	0	0	32	27	776	86
2022	0								40502	194	194	202	0	0	0	26	228	42
<b>Moyen.</b>	<b>2'102</b>									<b>629</b>	<b>2'731</b>	<b>614</b>	<b>0</b>	<b>0</b>	<b>3</b>	<b>174</b>	<b>791</b>	<b>82</b>



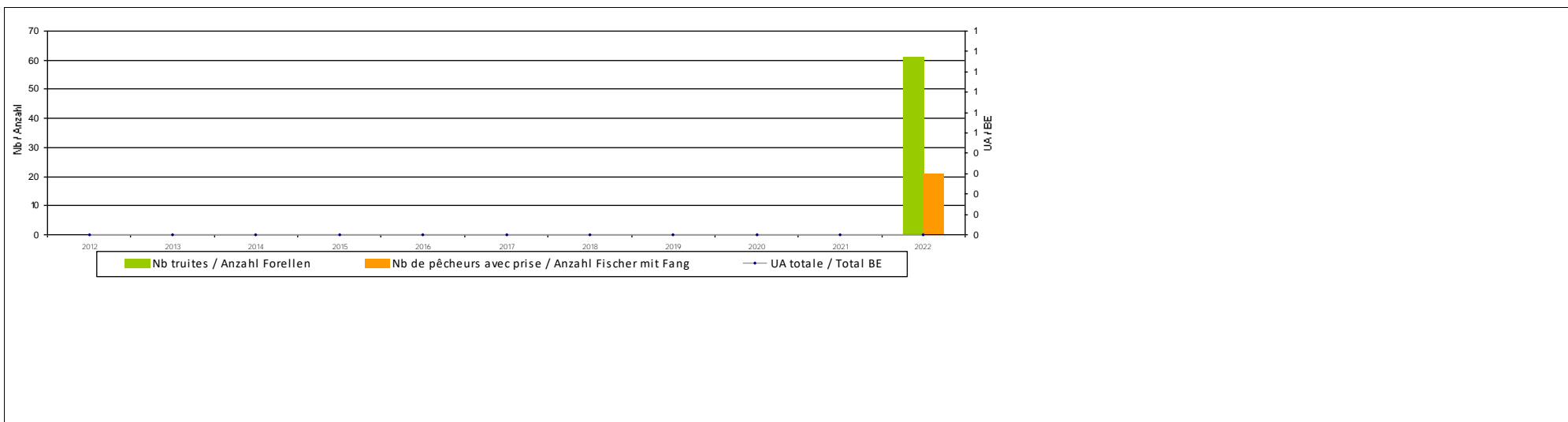
# 122 Glâne supérieure

Infos cours d'eau - pêche

Longueur (m) : 7096

Surface (ha) : 1.92

Année	Alevinage direct								Ruisseau d'élevage		Total	Captures					Total	Pression	
	Truite								Autres espèces pêchées					Captures totales	Nb pêcheurs avec prise				
	UA alev. direct	Ale	Pre	Est	Juv	Adu	Oeu	Aut	No du ruisseau d'élevage	UA des RE	UA totale	Truite	Ombre	Brochet	Perche	Autres			
2012	0								-	0	0	0	0	0	0	0	0	0	0
2013	0								-	0	0	0	0	0	0	0	0	0	0
2014	0								-	0	0	0	0	0	0	0	0	0	0
2015	0								-	0	0	0	0	0	0	0	0	0	0
2016	0								-	0	0	0	0	0	0	0	0	0	0
2017	0								-	0	0	0	0	0	0	0	0	0	0
2018	0								-	0	0	0	0	0	0	0	0	0	0
2019	0								-	0	0	0	0	0	0	0	0	0	0
2020	0								-	0	0	0	0	0	0	0	0	0	0
2021	0								-	0	0	0	0	0	0	0	0	0	0
2022	0								-	0	0	61	0	0	0	1	62	21	
<b>Moyen.</b>	<b>0</b>									<b>0</b>	<b>0</b>	<b>6</b>	<b>0</b>	<b>0</b>	<b>0</b>	<b>0</b>	<b>6</b>	<b>2</b>	





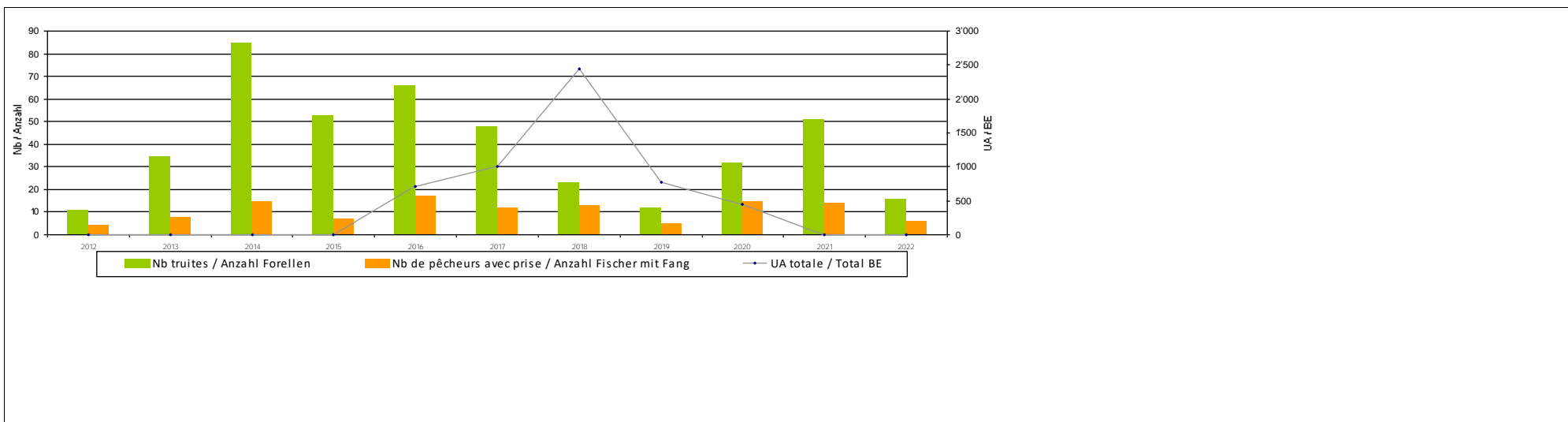
# 124 Glâney

Infos cours d'eau - pêche

Longueur (m) : 5483

Surface (ha) : 0.99

Année	Alevinage direct								Ruisseau d'élevage			Total	Captures					Total	Pression
	Truite								Autres espèces pêchées					Total	Pression				
	UA alev. direct	Ale	Pre	Est	Juv	Adu	Oeu	Aut	No du ruisseau d'élevage	UA des RE	UA totale	Truite	Ombre	Brochet	Perche	Autres	Captures totales	Nb pêcheurs avec prise	
2012	0								-	0	0	11	0	0	0	0	11	4	
2013	0								-	0	0	35	0	0	0	0	35	8	
2014	0								-	0	0	85	1	0	0	1	87	15	
2015	0								-	0	0	53	0	0	0	0	53	7	
2016	0								40503	717	717	66	0	0	0	3	69	17	
2017	1'000			x					-	0	1'000	48	0	0	0	45	93	12	
2018	2'000			x					40503	450	2'450	23	0	0	0	0	23	13	
2019	770			x					-	0	770	12	0	0	0	0	12	5	
2020	0								40503	443	443	32	0	0	0	0	32	15	
2021	0								-	0	0	51	0	0	0	0	51	14	
2022	0								-	0	0	16	0	0	0	3	19	6	
<b>Moyen.</b>	<b>343</b>									<b>146</b>	<b>489</b>	<b>39</b>	<b>0</b>	<b>0</b>	<b>0</b>	<b>5</b>	<b>44</b>	<b>11</b>	



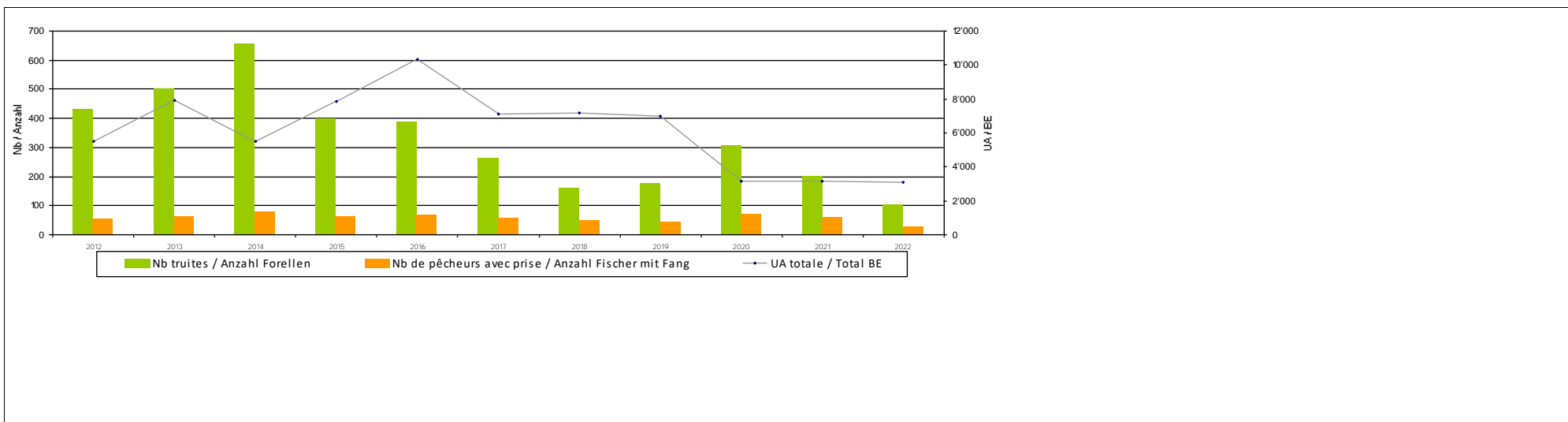
# 125 Neirigue

Infos cours d'eau - pêche

Longueur (m) : 7651

Surface (ha) : 6.12

Année	Alevinage direct								Ruisseau d'élevage			Total	Captures					Total	Pression
	UA alev. direct	Ale	Pre	Est	Juv	Adu	Oeu	Aut	No du ruisseau d'élevage	UA des RE	UA totale	Traite	Ombre	Brochet	Perche	Autres	Captures totales	Nb pêcheurs avec prise	
2012	5'510	x		x					-	0	5'510	432	0	0	0	5	437	53	
2013	7'900	x	x		x				-	0	7'900	500	0	0	0	220	720	65	
2014	5'335	x		x					40509	184	5'519	655	0	0	0	210	865	78	
2015	7'827	x		x	x				-	0	7'827	399	0	0	0	272	671	66	
2016	10'324	x		x	x				-	0	10'324	391	0	0	0	293	684	70	
2017	7'003	x			x				40509	110	7'113	265	0	0	0	268	533	57	
2018	7'000	x		x					40509	179	7'179	164	0	0	0	106	270	50	
2019	7'003	x			x				-	0	7'003	178	0	0	0	60	238	45	
2020	3'000	x							40509	140	3'140	306	0	0	0	255	561	72	
2021	3'000	x							40509	128	3'128	201	0	0	0	250	451	60	
2022	3'000	x							40509	121	3'121	104	0	0	0	148	252	29	
<b>Moyen.</b>	<b>6'082</b>									<b>78</b>	<b>6'160</b>	<b>327</b>	<b>0</b>	<b>0</b>	<b>0</b>	<b>190</b>	<b>517</b>	<b>59</b>	



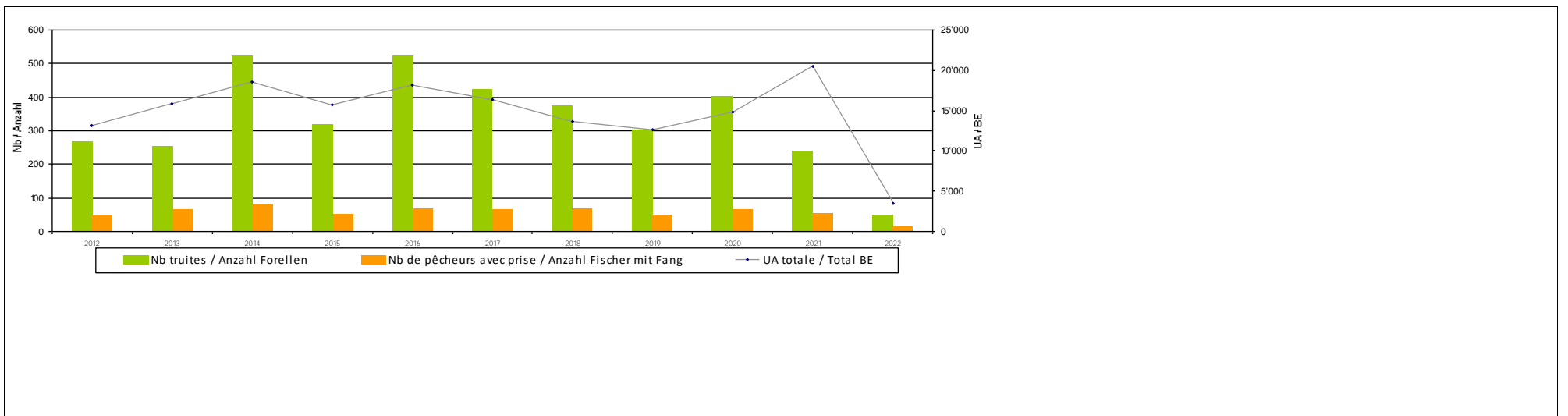
# 130 Gérine inférieure

Infos cours d'eau - pêche

Longueur (m) : 1564

Surface (ha) : 2.5

Année	Alevinage direct								Ruisseau d'élevage			Total	Captures					Total	Pression
	UA alev. direct	Ale	Pre	Est	Juv	Adu	Oeu	Aut	No du ruisseau d'élevage	UA des RE	UA totale	Traite	Ombre	Brochet	Perche	Autres	Captures totales	Nb pêcheurs avec prise	
2012	8'620			x					40101 40103 40105 40108 40202 40203	4'563	13'183	269	0	2	0	0	271	47	
2013	10'000			x					40101 40102 40103 40105 40108 40202 40203	5'820	15'820	253	0	2	0	0	255	65	
2014	10'000			x					40101 40102 40103 40105 40108 40202 40203	8'403	18'553	522	0	0	0	0	522	81	
2015	8'900			x	x				40101 40102 40105 40108 40202 40203	7'275	15'724	318	0	0	1	0	319	53	
2016	10'500	x		x					40101 40102 40103 40105 40108 40202 40203	7'719	18'219	522	0	0	0	4	526	67	
2017	10'000			x					40101 40102 40103 40105 40108 40202 40203	6'364	16'364	423	1	0	0	0	424	66	
2018	10'000			x					40101 40102 40105 40108 40202 40203	2'266	13'694	375	0	0	248	3	626	69	
2019	10'000			x					40101 40102 40103 40105 40108 40202 40203	2'670	12'670	304	0	0	0	90	394	51	
2020	12'000			x					40101 40102 40103 40105 40202 40203	2'790	14'790	401	0	1	1	157	560	65	
2021	17'000			x					40101 40102 40103 40105 40108 40202 40203	3'427	20'427	241	0	0	0	76	317	57	
2022	2'000			x					40101 40102 40103 40108	1'440	3'440	51	0	0	0	2	53	17	
<b>Moyen.</b>	<b>9'911</b>									<b>4'794</b>	<b>14'807</b>	<b>334</b>	<b>0</b>	<b>0</b>	<b>23</b>	<b>30</b>	<b>388</b>	<b>58</b>	



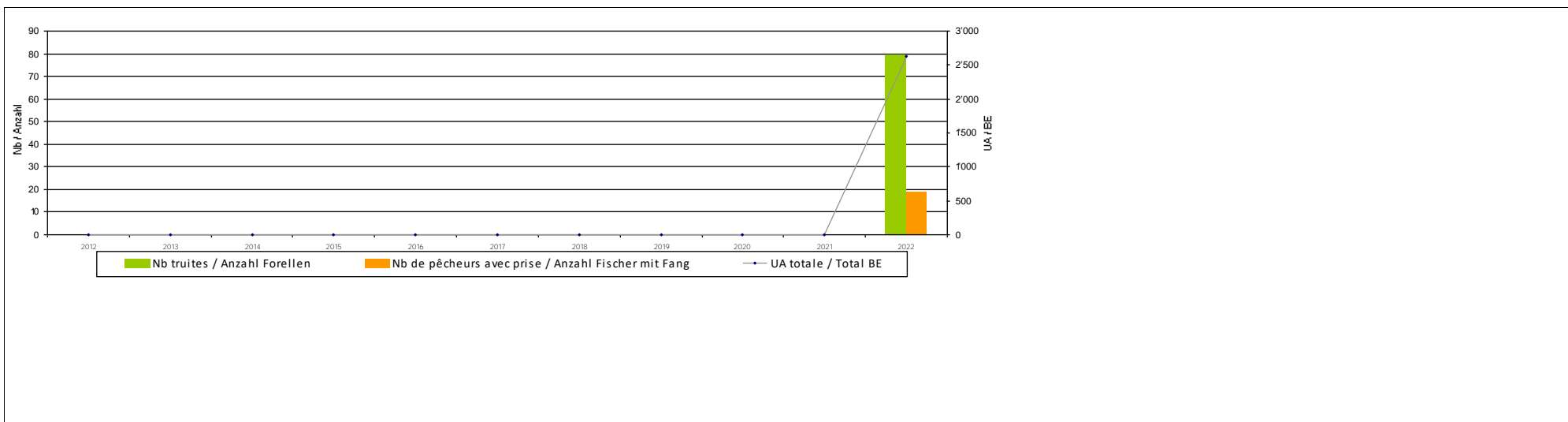
# 131 Gérine moyenne

Informationen Wasserlauf - Fischerei

Länge (m) : 2567

Fläche (ha) : 2.57

Jahr	Direktbesatz								Auszuchtbäche		Total	Fänge					Total	Fangdruck
	BE direkt Besatz	Brü	Vor	Som	Jun	Mas	Eie.	Ver	Nr des Auszuchtbaehes	BE des AB	Total BE	Forelle	Aesche	Hecht	Egli	Anderes	Totale Fänge	Anz. Fischer mit Fang
2012	0								-	0	0	0	0	0	0	0	0	0
2013	0								-	0	0	0	0	0	0	0	0	0
2014	0								-	0	0	0	0	0	0	0	0	0
2015	0								-	0	0	0	0	0	0	0	0	0
2016	0								-	0	0	0	0	0	0	0	0	0
2017	0								-	0	0	0	0	0	0	0	0	0
2018	0								-	0	0	0	0	0	0	0	0	0
2019	0								-	0	0	0	0	0	0	0	0	0
2020	0								-	0	0	0	0	0	0	0	0	0
2021	0								-	0	0	0	0	0	0	0	0	0
2022	2'000			x				40105	633	2'633	80	0	0	0	25	105	19	
<b>Mittel</b>	<b>182</b>								<b>58</b>	<b>239</b>	<b>7</b>	<b>0</b>	<b>0</b>	<b>0</b>	<b>2</b>	<b>10</b>	<b>2</b>	



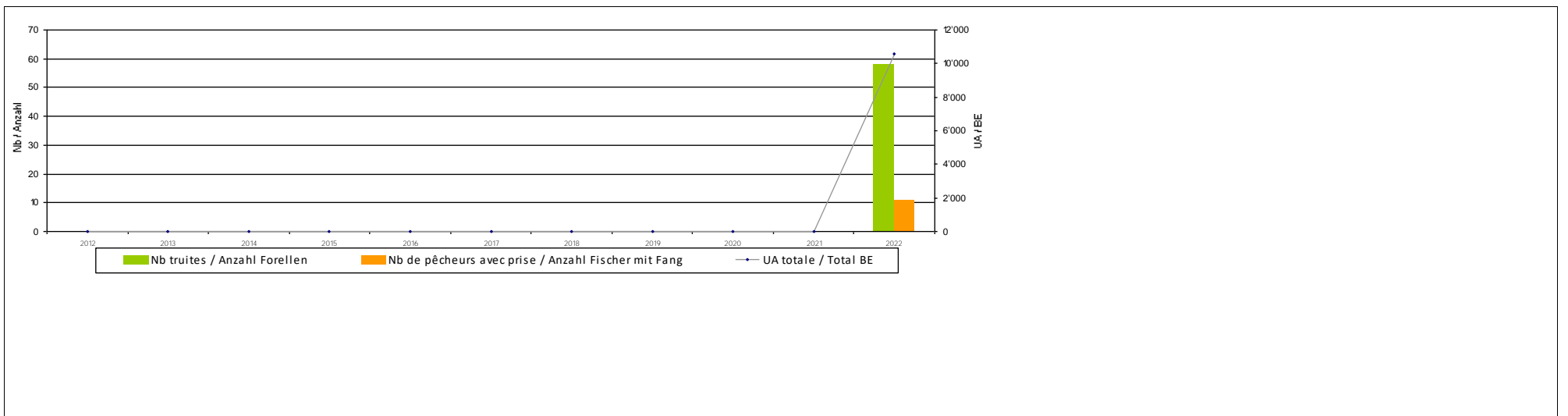
# 132 Gérine supérieure

Infos cours d'eau - pêche

Longueur (m) : 9785

Surface (ha) : 8.81

Année	Alevinage direct								Ruisseau d'élevage			Total	Captures					Total	Pression
	Truite								Autres espèces pêchées					Total	Pression				
	UA alev. direct	Ale	Pre	Est	Juv	Adu	Oeu	Aut	No du ruisseau d'élevage	UA des RE	UA totale	Truite	Ombre	Brochet	Perche	Autres	Captures totales	Nb pêcheurs avec prise	
2012	0								-	0	0	0	0	0	0	0	0	0	
2013	0								-	0	0	0	0	0	0	0	0	0	
2014	0								-	0	0	0	0	0	0	0	0	0	
2015	0								-	0	0	0	0	0	0	0	0	0	
2016	0								-	0	0	0	0	0	0	0	0	0	
2017	0								-	0	0	0	0	0	0	0	0	0	
2018	0								-	0	0	0	0	0	0	0	0	0	
2019	0								-	0	0	0	0	0	0	0	0	0	
2020	0								-	0	0	0	0	0	0	0	0	0	
2021	0								-	0	0	0	0	0	0	0	0	0	
2022	10'000			x					40202 40203	608	10'608	58	0	0	0	0	58	11	
<b>Moyen.</b>	<b>909</b>									<b>55</b>	<b>964</b>	<b>5</b>	<b>0</b>	<b>0</b>	<b>0</b>	<b>0</b>	<b>5</b>	<b>1</b>	



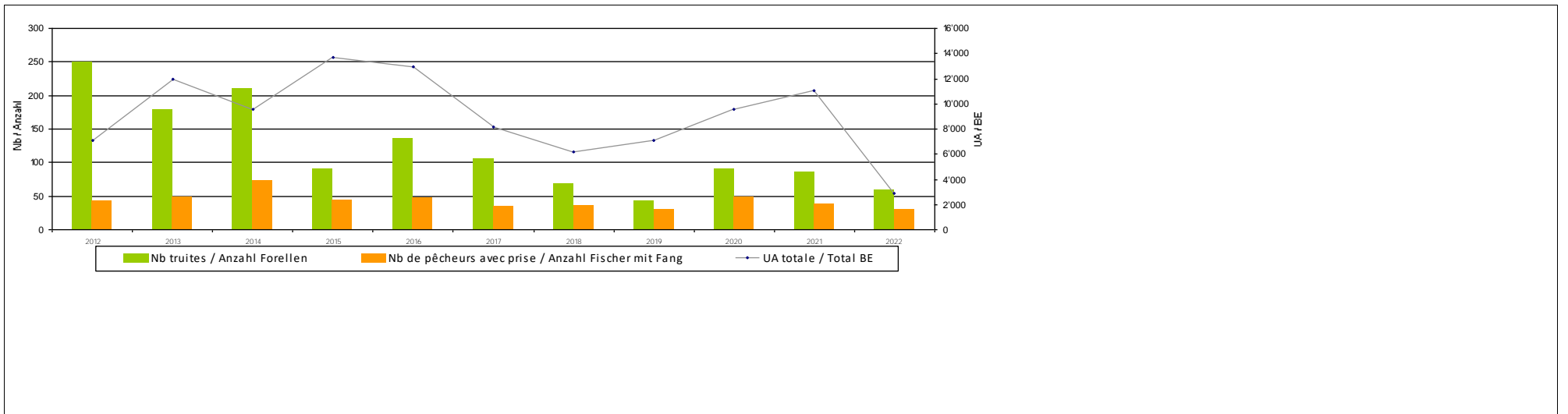
# 150 Broye inférieure

Infos cours d'eau - pêche

Longueur (m) : 22787

Surface (ha) : 41.02

Année	Alevinage direct								Ruisseau d'élevage			Total	Captures					Total	Pression
	UA alev. direct	Ale	Pre	Est	Juv	Adu	Oeu	Aut	No du ruisseau d'élevage	UA des RE	UA totale	Traite	Ombre	Brochet	Perche	Autres	Captures totales	Nb pêcheurs avec prise	
2012	3'448			x					40605 40607 40608	3'610	7'058	250	0	3	152	1	406	44	
2013	9'000			x					40605 40607 40608 40612	2'934	11'934	180	0	1	90	14	285	49	
2014	5'000			x					40605 40608 40611 40612	4'551	9'551	211	0	1	211	24	447	74	
2015	9'000			x					40605 40607 40608 40612	4'723	13'723	91	0	4	184	10	289	45	
2016	8'010				x				40605 40608 40612 40616	4'903	12'913	136	0	3	129	62	330	48	
2017	4'000			x					40605 40607 40608 40609	4'174	8'174	106	0	4	60	32	202	36	
2018	2'670			x					40513 40605 40608 40612 40616	3'496	6'166	69	0	2	162	57	290	37	
2019	4'000			x					40605 40607 40608 40612	3'122	7'122	43	0	1	201	17	262	31	
2020	7'500				x	x			40605 40616	2'075	9'575	91	0	4	215	183	493	49	
2021	6'000					x			40605 40607 40608 40616	5'075	11'075	87	0	1	566	30	684	39	
2022	2'400					x			40616	526	2'926	61	0	5	129	33	228	31	
<b>Moyen.</b>	<b>5'548</b>									<b>3'562</b>	<b>9'110</b>	<b>120</b>	<b>0</b>	<b>3</b>	<b>191</b>	<b>42</b>	<b>356</b>	<b>44</b>	



# 151 Broye moyenne

Infos cours d'eau - pêche

Longueur (m) : 9385

Surface (ha) : 15.02

Alevinage direct

Ruisseau d'élevage

Total

Captures

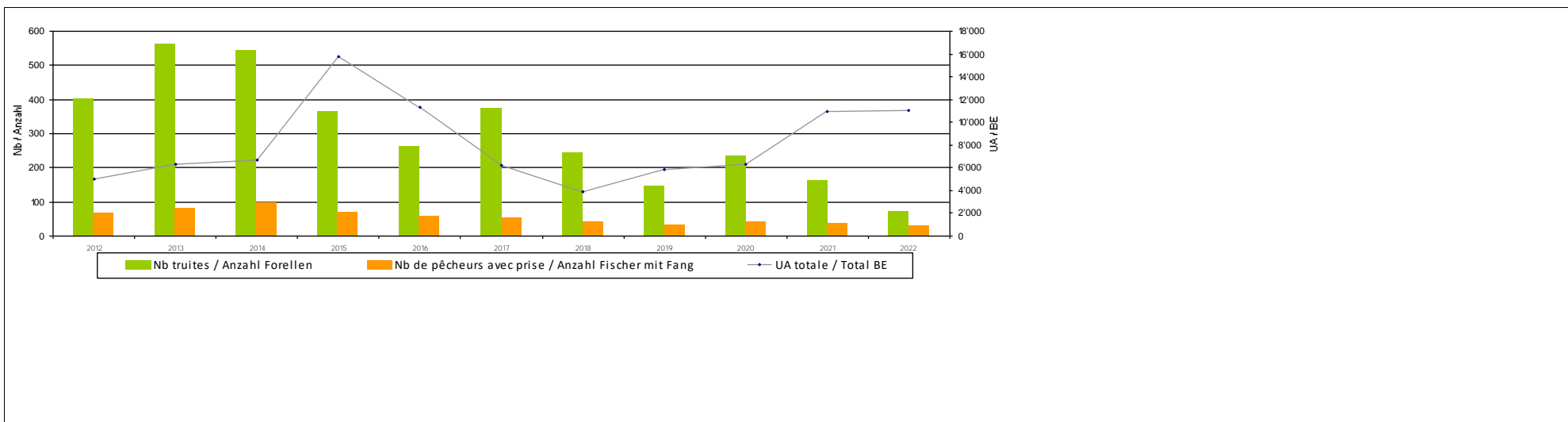
Truite

Autres espèces pêchées

Total

Pression

Année	Truite								Autres espèces pêchées					Total	Pression			
	UA alev. direct	Ale	Pre	Est	Juv	Adu	Oeu	Aut	No du ruisseau d'élevage	UA des RE	UA totale	Truite	Ombre			Brochet	Perche	Autres
2012	5'000			x					-	0	5'000	401	0	0	0	46	447	68
2013	5'800			x					40703	551	6'351	563	0	1	0	624	1188	82
2014	4'537			x					40603	2'176	6'713	544	0	1	6	375	926	98
2015	15'803			x	x				-	0	15'803	364	0	0	0	156	520	71
2016	8'700				x				40513 40603	2'633	11'333	262	0	1	0	100	363	59
2017	5'800			x					40703	398	6'198	374	14	0	0	26	414	57
2018	3'870			x					-	0	3'870	243	0	0	0	55	298	42
2019	5'805				x				-	0	5'805	150	0	10	0	19	179	35
2020	6'000				x				40513	300	6'300	235	0	0	7	35	277	42
2021	10'000			x					40513	992	10'992	163	0	0	109	110	382	37
2022	11'000			x					-	0	11'000	74	0	8	0	33	115	30
<b>Moyen.</b>	<b>7'483</b>									<b>641</b>	<b>8'124</b>	<b>307</b>	<b>1</b>	<b>2</b>	<b>11</b>	<b>144</b>	<b>464</b>	<b>56</b>



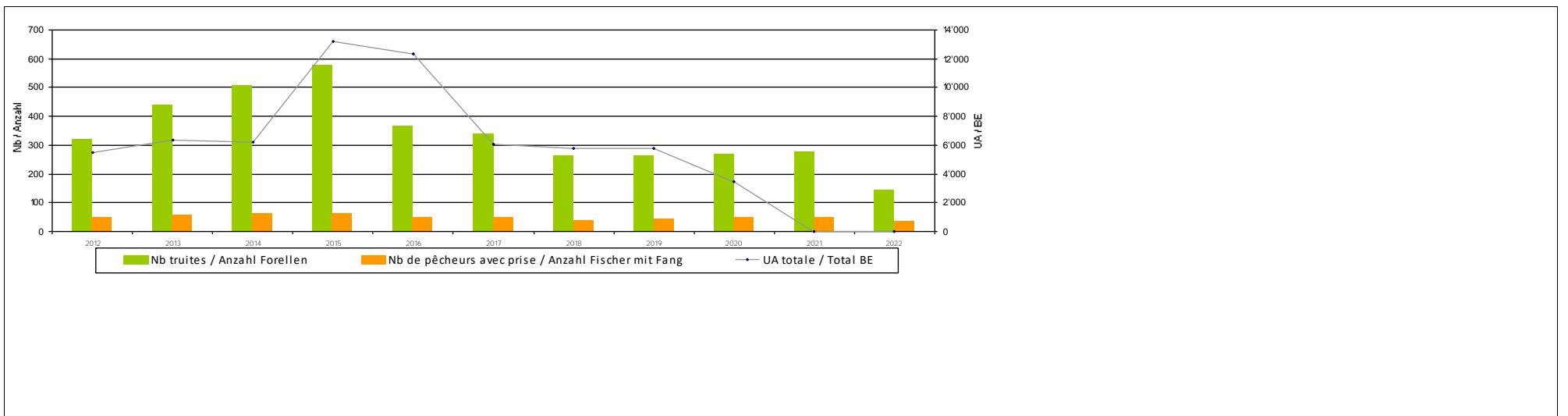
# 152 Broye supérieure & C. des Rogigues

Infos cours d'eau - pêche

Longueur (m) : 12386

Surface (ha) : 9.91

Année	Alevinage direct								Ruisseau d'élevage			Total	Captures					Total	Pression
	Truite								Autres espèces pêchées					Total	Pression				
	UA alev. direct	Ale	Pre	Est	Juv	Adu	Oeu	Aut	No du ruisseau d'élevage	UA des RE	UA totale	Truite	Ombre	Brochet	Perche	Autres	Captures totales	Nb pêcheurs avec prise	
2012	5'000			x					40702	451	5'451	320	0	0	1	4	325	50	
2013	5'800			x			x		40702	516	6'316	439	0	0	3	0	442	56	
2014	5'800			x			x		40702	438	6'238	510	0	3	21	114	648	65	
2015	11'600			x			x		40601 40702	1'614	13'214	578	0	0	0	60	638	65	
2016	11'805				x		x		40702	535	12'340	369	0	0	17	1	387	52	
2017	5'800			x			x		40702	286	6'086	338	0	1	0	30	369	49	
2018	5'800			x			x		-	0	5'800	264	0	0	0	0	264	39	
2019	5'800			x					-	0	5'800	263	0	0	0	0	263	43	
2020	3'500			x			x		-	0	3'500	269	0	0	0	0	269	51	
2021	0						x		-	0	0	277	0	0	30	11	318	51	
2022	0						x		-	0	0	145	0	0	0	30	175	37	
<b>Moyen.</b>	<b>5'537</b>									<b>349</b>	<b>5'886</b>	<b>343</b>	<b>0</b>	<b>0</b>	<b>7</b>	<b>23</b>	<b>373</b>	<b>51</b>	





# 157 Flon

Infos cours d'eau - pêche

Longueur (m) : 1746

Surface (ha) : 0.87

Alevinage direct

Ruisseau d'élevage

Total

Captures

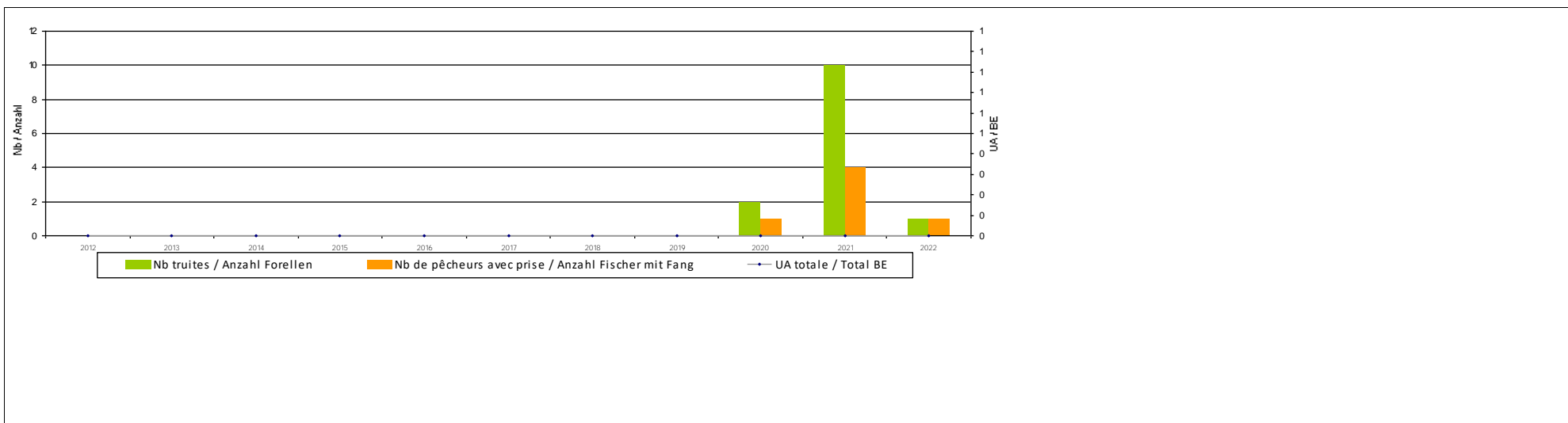
Truite

Autres espèces pêchées

Total

Pression

Année	Truite								Autres espèces pêchées					Total	Pression				
	UA alev. direct	Ale	Pre	Est	Juv	Adu	Oeu	Aut	No du ruisseau d'élevage	UA des RE	UA totale	Truite	Ombre			Brochet	Perche	Autres	Captures totales
2012	0								-	0	0	0	0	0	0	0	0	0	
2013	0								-	0	0	0	0	0	0	0	0	0	
2014	0								-	0	0	0	0	0	0	0	0	0	
2015	0								-	0	0	0	0	0	0	0	0	0	
2016	0								-	0	0	0	0	0	0	0	0	0	
2017	0								-	0	0	0	0	0	0	0	0	0	
2018	0								-	0	0	0	0	0	0	0	0	0	
2019	0								-	0	0	0	0	0	0	0	0	0	
2020	0								-	0	0	2	0	0	0	0	2	1	
2021	0								-	0	0	10	0	0	0	0	10	4	
2022	0								-	0	0	1	0	0	0	0	1	1	
<b>Moyen.</b>	<b>0</b>									<b>0</b>	<b>0</b>	<b>0</b>	<b>1</b>	<b>0</b>	<b>0</b>	<b>0</b>	<b>0</b>	<b>1</b>	<b>1</b>



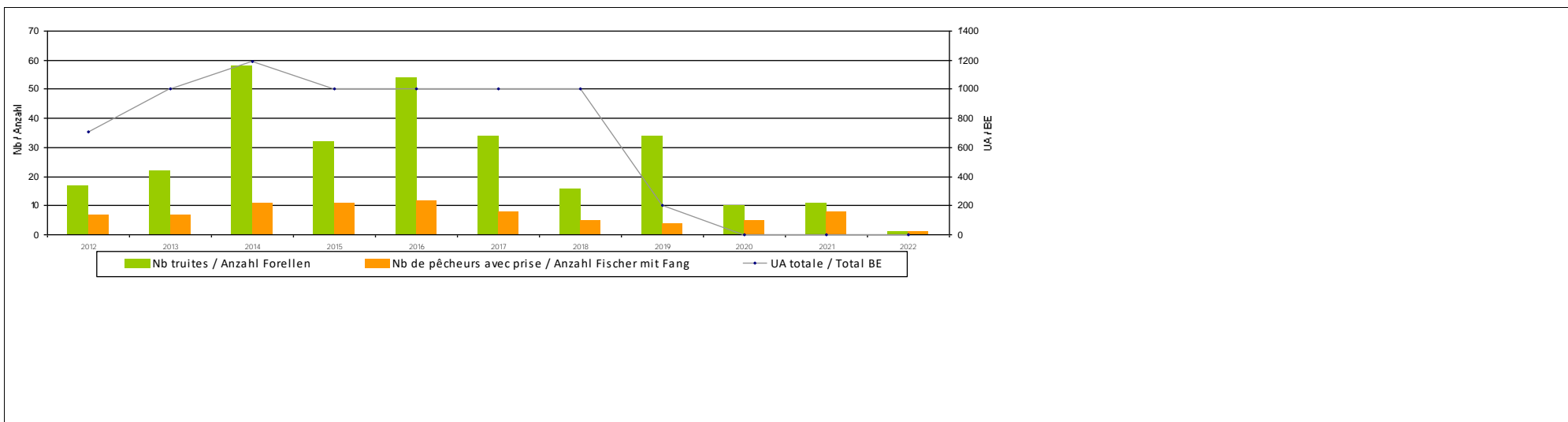
# 160 Le Dâ / Le Corjon

Infos cours d'eau - pêche

Longueur (m) : 6702

Surface (ha) : 1.54

Année	Alevinage direct								Ruisseau d'élevage			Total	Captures					Total	Pression
	UA alev. direct	Ale	Pre	Est	Juv	Adu	Oeu	Aut	No du ruisseau d'élevage	UA des RE	UA totale	Traite	Ombre	Brochet	Perche	Autres	Captures totales	Nb pêcheurs avec prise	
2012	652	x		x					40702	59	711	17	0	0	0	0	17	7	
2013	1'000	x		x			x		-	0	1'000	22	0	0	0	0	22	7	
2014	1'000	x		x			x		40702	438	1'188	58	0	0	0	0	58	11	
2015	1'000	x		x			x		-	0	1'000	32	0	0	0	0	32	11	
2016	1'003	x			x		x		-	0	1'003	54	0	0	0	0	54	12	
2017	1'000	x		x			x		-	0	1'000	34	0	0	0	0	34	8	
2018	1'000	x		x			x		-	0	1'000	16	0	0	0	0	16	5	
2019	200			x					-	0	200	34	0	0	0	0	34	4	
2020	0						x		-	0	0	10	0	0	0	0	10	5	
2021	0						x		-	0	0	11	0	0	0	0	11	8	
2022	0						x		-	0	0	1	0	0	0	0	1	1	
<b>Moyen.</b>	<b>623</b>									<b>45</b>	<b>646</b>	<b>26</b>	<b>0</b>	<b>0</b>	<b>0</b>	<b>0</b>	<b>26</b>	<b>7</b>	



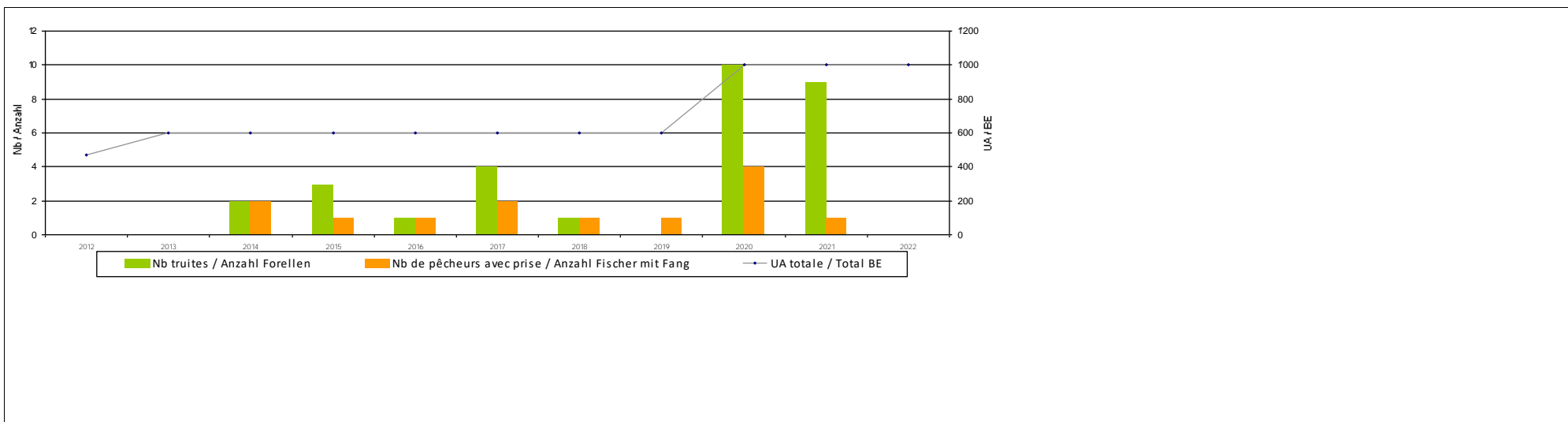
# 162 R. Vesenand / R. de la Cibe

Infos cours d'eau - pêche

Longueur (m) : 7378

Surface (ha) : 1.48

Année	Alevinage direct								Ruisseau d'élevage			Total	Captures					Total	Pression
	UA alev. direct	Ale	Pre	Est	Juv	Adu	Oeu	Aut	No du ruisseau d'élevage	UA des RE	UA totale	Traite	Ombre	Brochet	Perche	Autres	Captures totales	Nb pêcheurs avec prise	
2012	412	x		x					40702	57	469	0	0	0	0	0	0	0	
2013	600	x		x					-	0	600	0	0	0	0	0	0	0	
2014	600	x		x					-	0	600	2	0	0	0	0	2	2	
2015	600	x		x					-	0	600	3	0	0	0	0	3	1	
2016	603	x			x				-	0	603	1	0	0	0	0	1	1	
2017	600	x		x					-	0	600	4	0	0	0	0	4	2	
2018	600	x		x					-	0	600	1	0	0	0	0	1	1	
2019	600	x		x					-	0	600	0	0	0	0	3	3	1	
2020	1'000			x					-	0	1'000	10	0	0	0	0	10	4	
2021	1'000			x					-	0	1'000	9	0	0	0	0	9	1	
2022	1'000			x					-	0	1'000	0	0	0	0	0	0	0	
<b>Moyen.</b>	<b>692</b>									<b>5</b>	<b>697</b>	<b>3</b>	<b>0</b>	<b>0</b>	<b>0</b>	<b>0</b>	<b>3</b>	<b>1</b>	



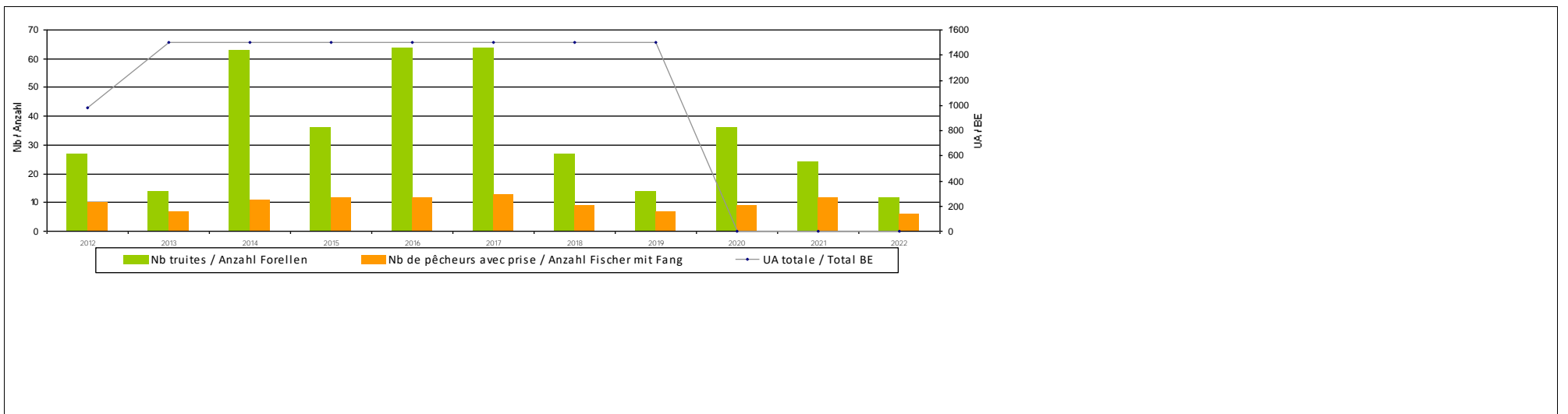
# 163 La Mortivue

Infos cours d'eau - pêche

Longueur (m) : 4891

Surface (ha) : 1.22

Année	Alevinage direct								Ruisseau d'élevage		Total	Captures					Total	Pression
	UA alev. direct	Ale	Pre	Est	Juv	Adu	Oeu	Aut	No du ruisseau d'élevage	UA des RE	UA totale	Traite	Ombre	Brochet	Perche	Autres	Captures totales	Nb pêcheurs avec prise
2012	978	x		x					-	0	978	27	0	0	0	0	27	10
2013	1'500	x		x					-	0	1'500	14	0	0	0	0	14	7
2014	1'500	x		x					-	0	1'500	63	0	0	0	0	63	11
2015	1'500	x		x					-	0	1'500	36	0	0	0	0	36	12
2016	1'500	x			x				-	0	1'500	64	0	0	0	0	64	12
2017	1'500	x		x					-	0	1'500	64	0	0	36	0	100	13
2018	1'500	x		x					-	0	1'500	27	0	0	0	0	27	9
2019	1'500	x		x					-	0	1'500	14	0	0	0	0	14	7
2020	0								-	0	0	36	0	0	0	0	36	9
2021	0								-	0	0	24	0	0	0	1	25	12
2022	0								-	0	0	12	0	0	0	0	12	6
<b>Moyen.</b>	<b>1'043</b>									<b>0</b>	<b>1'043</b>	<b>35</b>	<b>0</b>	<b>0</b>	<b>3</b>	<b>0</b>	<b>38</b>	<b>10</b>



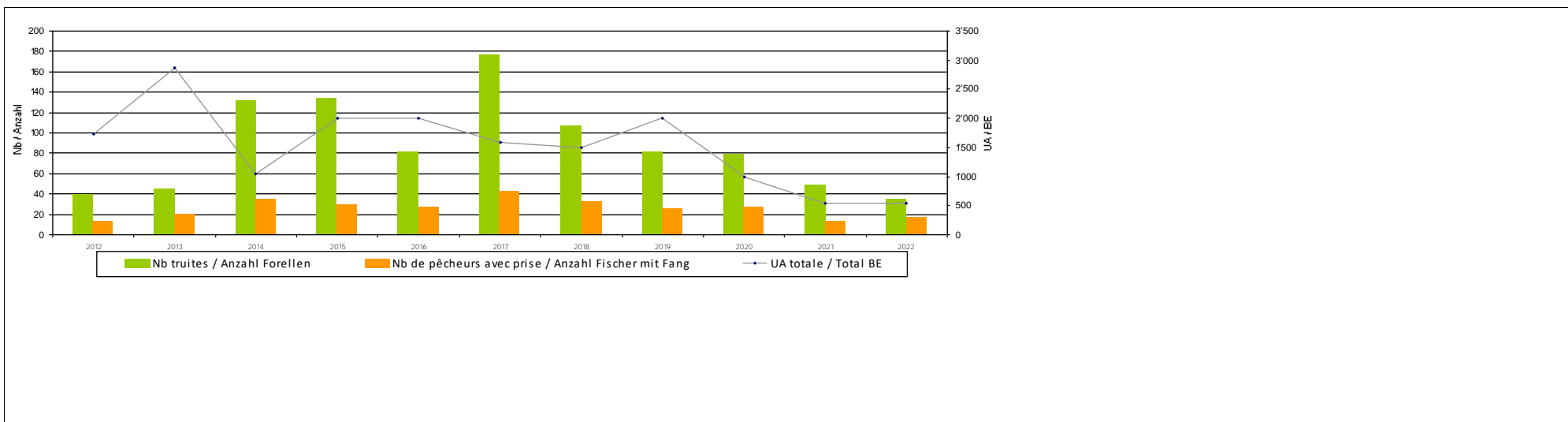
# 170 Gorges de la Jogne

Infos cours d'eau - pêche

Longueur (m) : 2815

Surface (ha) : 2.25

Année	Alevinage direct								Ruisseau d'élevage			Total	Captures					Total	Pression
	Truite								Autres espèces pêchées					Total	Pression				
	UA alev. direct	Ale	Pre	Est	Juv	Adu	Oeu	Aut	No du ruisseau d'élevage	UA des RE	UA totale	Truite	Ombre	Brochet	Perche	Autres	Captures totales	Nb pêcheurs avec prise	
2012	1'724			x					-	0	1'724	40	0	0	19	2	61	13	
2013	1'662				x	x			30332	568	2'865	45	0	0	0	0	45	21	
2014	1'045			x	x	x			-	0	1'045	132	0	0	0	0	132	35	
2015	2'001				x				-	0	2'001	134	0	0	5	0	139	30	
2016	2'001				x				-	0	2'001	81	0	6	0	0	87	28	
2017	1'585			x	x	x			-	0	1'585	177	0	0	32	0	209	43	
2018	1'500				x				-	0	1'500	107	0	0	5	0	112	33	
2019	2'000			x					-	0	2'000	81	0	0	154	0	235	26	
2020	1'000			x	x				-	0	1'000	79	0	0	13	0	92	28	
2021	550			x					-	0	550	50	0	0	0	1	51	13	
2022	550			x					-	0	550	35	0	0	5	5	45	18	
<b>Moyen.</b>	<b>1'420</b>									<b>52</b>	<b>1'529</b>	<b>87</b>	<b>0</b>	<b>1</b>	<b>21</b>	<b>1</b>	<b>110</b>	<b>26</b>	



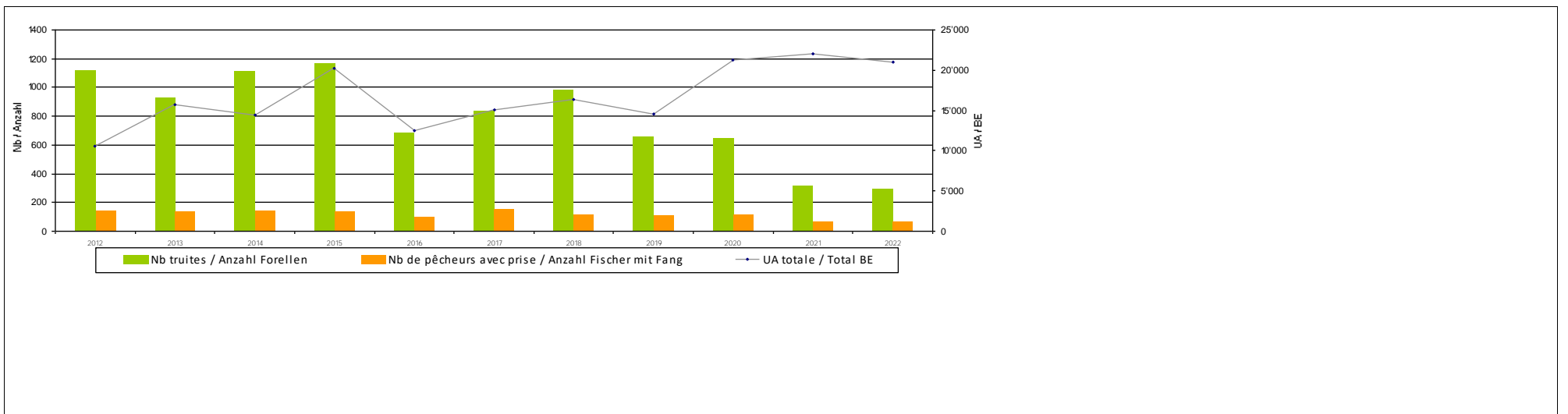
# 171 Jogne

Infos cours d'eau - pêche

Longueur (m) : 15731

Surface (ha) : 17.3

Année	Alevinage direct								Ruisseau d'élevage			Total	Captures					Total	Pression
	Truite								Autres espèces pêchées					Total	Pression				
	UA alev. direct	Ale	Pre	Est	Juv	Adu	Oeu	Aut	No du ruisseau d'élevage	UA des RE	UA totale	Truite	Ombre	Brochet	Perche	Autres	Captures totales	Nb pêcheurs avec prise	
2012	7'934	x		x					40303 40304	2'664	10'598	1'119	0	0	0	1	1120	146	
2013	14'500	x		x					40304	1'236	15'736	929	0	0	0	1	930	135	
2014	11'818	x		x	x	x			40303 40304 40318	2'670	14'488	1'114	0	0	0	0	1114	146	
2015	17'871	x		x	x	x			40303 40304 40318	2'367	20'238	1'167	0	0	7	1	1175	140	
2016	11'700	x		x	x				40318	852	12'552	684	0	1	0	0	685	100	
2017	14'500	x		x					40304 40318	641	15'141	834	0	0	0	0	834	149	
2018	14'500	x		x					40303 40304 40318	1'828	16'328	983	0	0	0	3	986	113	
2019	14'500	x		x					-	0	14'500	654	0	0	2	1	657	107	
2020	19'300			x					40303 40318	1'920	21'220	647	0	0	3	2	652	113	
2021	20'300			x					40303 40304 40318	1'720	22'020	314	0	0	3	0	317	64	
2022	19'300			x					40303 40304 40318	1'741	21'041	298	0	8	0	0	306	64	
<b>Moyen.</b>	<b>15'111</b>									<b>1'603</b>	<b>16'714</b>	<b>795</b>	<b>0</b>	<b>1</b>	<b>1</b>	<b>1</b>	<b>798</b>	<b>116</b>	



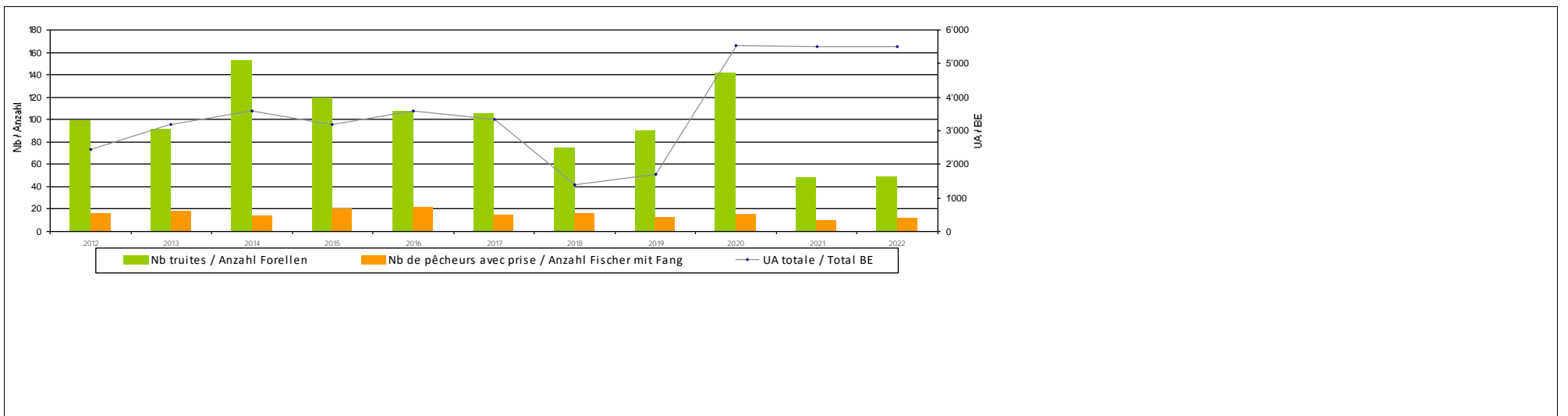
# 180 Javroz

Infos cours d'eau - pêche

Longueur (m) : 4554

Surface (ha) : 4.1

Année	Alevinage direct								Ruisseau d'élevage			Total	Captures					Total	Pression
	Truite								Autres espèces pêchées					Total	Pression				
	UA alev. direct	Ale	Pre	Est	Juv	Adu	Oeu	Aut	No du ruisseau d'élevage	UA des RE	UA totale	Truite	Ombre	Brochet	Perche	Autres	Captures totales	Nb pêcheurs avec prise	
2012	2'444	x		x					-	0	2'444	99	0	0	0	0	99	17	
2013	3'200	x		x					-	0	3'200	92	0	0	0	0	92	19	
2014	3'200	x		x					-	0	3'602	153	0	0	0	0	153	14	
2015	3'200	x		x					40303	1'206	3'200	120	0	0	0	0	120	20	
2016	3'600	x	x	x					-	0	3'600	108	0	0	0	0	108	22	
2017	3'200	x		x					40303	154	3'354	106	0	0	0	0	106	15	
2018	1'400	x							-	0	1'400	75	0	0	1	0	76	17	
2019	1'700	x		x					-	0	1'700	90	0	0	0	0	90	13	
2020	5'500			x					40304	48	5'548	142	0	0	1	0	143	16	
2021	5'500			x					-	0	5'500	48	0	0	0	30	78	10	
2022	5'500			x					-	0	5'500	49	0	0	0	0	49	12	
<b>Moyen.</b>	<b>3'495</b>									<b>128</b>	<b>3'550</b>	<b>98</b>	<b>0</b>	<b>0</b>	<b>0</b>	<b>3</b>	<b>101</b>	<b>16</b>	



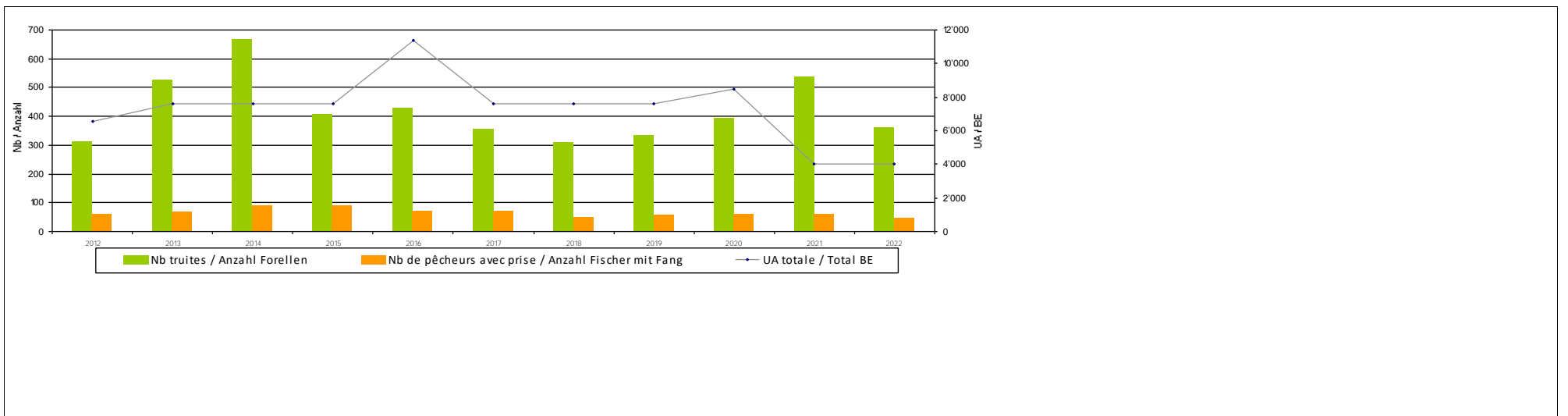
# 200 Sionge

Infos cours d'eau - pêche

Longueur (m) : 7421

Surface (ha) : 5.19

Année	Alevinage direct								Ruisseau d'élevage		Total	Captures					Total	Pression
	Truite								Autres espèces pêchées					Total	Pression			
	UA alev. direct	Ale	Pre	Est	Juv	Adu	Oeu	Aut	No du ruisseau d'élevage	UA des RE	UA totale	Truite	Ombre	Brochet	Perche	Autres	Captures totales	Nb pêcheurs avec prise
2012	6'551			x					-	0	6'551	314	0	0	0	2	316	60
2013	7'600			x					-	0	7'600	527	0	0	0	2	529	69
2014	7'600			x					-	0	7'600	666	0	0	0	2	668	91
2015	7'600			x					-	0	7'600	409	0	0	0	0	409	89
2016	11'400				x				-	0	11'400	429	0	1	0	12	442	71
2017	7'600			x					-	0	7'600	357	0	0	0	24	381	71
2018	7'600			x					-	0	7'600	310	0	0	47	153	510	52
2019	7'600			x					-	0	7'600	335	0	0	2	2	339	57
2020	8'500			x					-	0	8'500	393	0	2	0	34	429	62
2021	4'000			x					-	0	4'000	539	0	0	0	16	555	63
2022	4'000			x					-	0	4'000	360	0	0	0	0	360	48
<b>Moyen.</b>	<b>7'277</b>									<b>0</b>	<b>7'277</b>	<b>422</b>	<b>0</b>	<b>0</b>	<b>4</b>	<b>22</b>	<b>449</b>	<b>67</b>





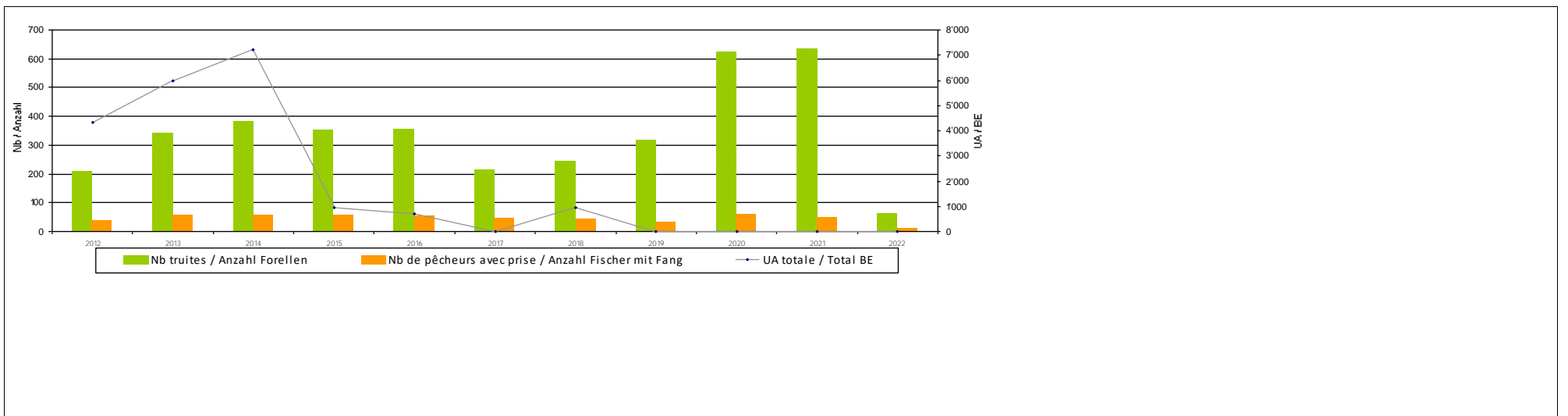
# 210 Petite Glâne inférieure

Infos cours d'eau - pêche

Longueur (m) : 11903

Surface (ha) : 5.95

Année	Alevinage direct								Ruisseau d'élevage			Total	Captures					Total	Pression
	Truite								Autres espèces pêchées					Total	Pression				
	UA alev. direct	Ale	Pre	Est	Juv	Adu	Oeu	Aut	No du ruisseau d'élevage	UA des RE	UA totale	Truite	Ombre	Brochet	Perche	Autres	Captures totales	Nb pêcheurs avec prise	
2012	4'310			x					-	0	4'310	208	0	0	0	0	208	41	
2013	4'166			x				40607 40609	1'793	5'959	344	0	0	2	185	531	56		
2014	6'450				x			40609	769	7'219	383	0	0	0	6	389	58		
2015	0							40609	964	964	353	0	0	0	31	384	57		
2016	0							40609	691	691	358	0	0	0	17	375	53		
2017	0							-	0	0	217	0	0	0	2	219	46		
2018	0							40609	954	954	244	0	0	0	1	245	44		
2019	0							-	0	0	317	0	0	0	2	319	31		
2020	0							-	0	0	623	0	0	3	78	704	62		
2021	0							-	0	0	635	0	0	0	1	636	50		
2022	0							-	0	0	65	0	0	0	3	68	11		
<b>Moyen.</b>	<b>1'357</b>								<b>470</b>	<b>1'827</b>	<b>341</b>	<b>0</b>	<b>0</b>	<b>0</b>	<b>30</b>	<b>371</b>	<b>46</b>		



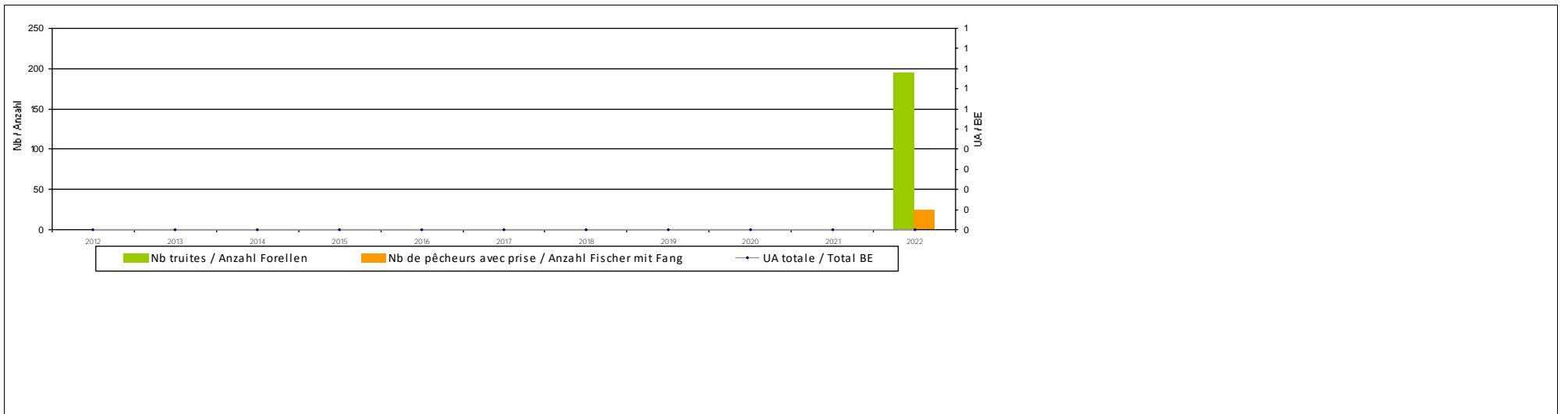
# 211 Petite Glâne supérieure

Infos cours d'eau - pêche

Longueur (m) : 16003

Surface (ha) : 7.2

Année	Alevinage direct								Ruisseau d'élevage		Total	Captures					Total	Pression
	Truite								Autres espèces pêchées									
	UA alev. direct	Ale	Pre	Est	Juv	Adu	Oeu	Aut	No du ruisseau d'élevage	UA des RE	UA totale	Truite	Ombre	Brochet	Perche	Autres	Captures totales	Nb pêcheurs avec prise
2012	0								-	0	0	0	0	0	0	0	0	0
2013	0								-	0	0	0	0	0	0	0	0	0
2014	0								-	0	0	0	0	0	0	0	0	0
2015	0								-	0	0	0	0	0	0	0	0	0
2016	0								-	0	0	0	0	0	0	0	0	0
2017	0								-	0	0	0	0	0	0	0	0	0
2018	0								-	0	0	0	0	0	0	0	0	0
2019	0								-	0	0	0	0	0	0	0	0	0
2020	0								-	0	0	0	0	0	0	0	0	0
2021	0								-	0	0	0	0	0	0	0	0	0
2022	0								-	0	0	194	0	0	0	0	194	25
<b>Moyen.</b>	<b>0</b>									<b>0</b>	<b>0</b>	<b>18</b>	<b>0</b>	<b>0</b>	<b>0</b>	<b>0</b>	<b>18</b>	<b>2</b>



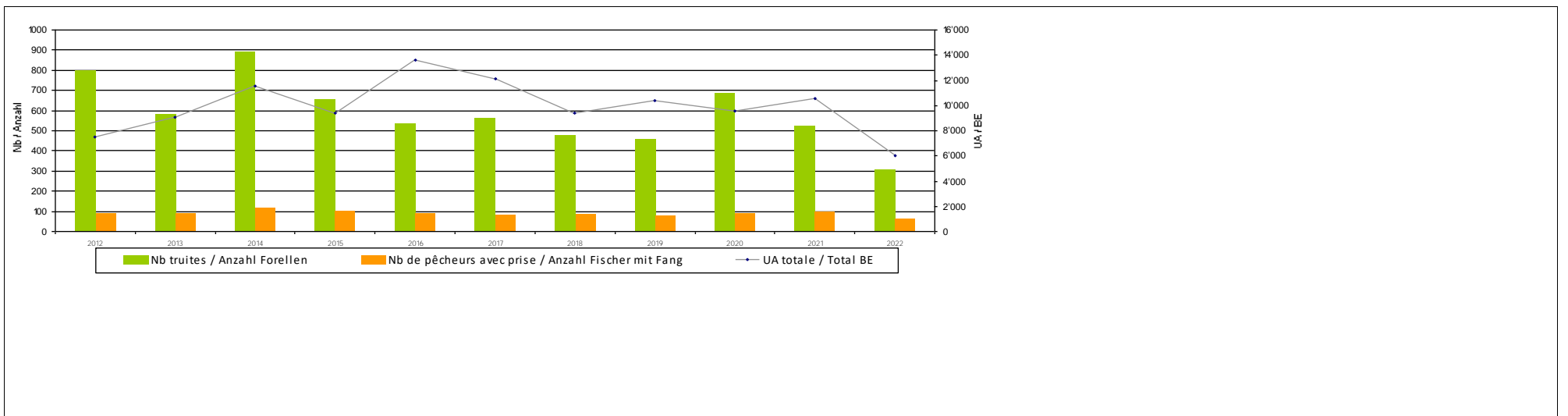
# 220 Trême inférieure

Infos cours d'eau - pêche

Longueur (m) : 6253

Surface (ha) : 5.32

Année	Alevinage direct								Ruisseau d'élevage			Total	Captures					Total	Pression
	UA alev. direct	Ale	Pre	Est	Juv	Adu	Oeu	Aut	No du ruisseau d'élevage	UA des RE	UA totale	Truite	Ombre	Brochet	Perche	Autres	Captures totales	Nb pêcheurs avec prise	
2012	7'464	x		x					-	0	7'464	797	0	0	0	4	801	92	
2013	8'800	x	x	x					40301	251	9'051	581	0	0	0	0	581	91	
2014	9'400	x		x					30332	474	11'559	894	0	0	0	4	898	119	
2015	9'400	x		x					-	0	9'400	653	0	0	0	0	653	105	
2016	12'900	x			x				30332	715	13'615	534	0	0	0	31	565	95	
2017	9'400	x		x					30332 40301	2'722	12'122	560	0	0	0	2	562	82	
2018	9'400	x		x					-	0	9'400	481	0	0	0	2	483	90	
2019	10'400	x		x					-	0	10'400	457	0	0	0	0	457	76	
2020	9'000	x		x					40301	554	9'554	685	0	0	0	4	689	95	
2021	10'000	x		x					40301	595	10'595	527	0	0	0	4	531	98	
2022	6'000			x					-	0	6'000	307	0	0	0	0	307	63	
<b>Moyen.</b>	<b>9'288</b>									<b>483</b>	<b>9'924</b>	<b>589</b>	<b>0</b>	<b>0</b>	<b>0</b>	<b>5</b>	<b>593</b>	<b>91</b>	



# 221 Trême supérieure

Infos cours d'eau - pêche

Longueur (m) : 8694

Surface (ha) : 6.96

Alevinage direct

Ruisseau d'élevage

Total

Captures

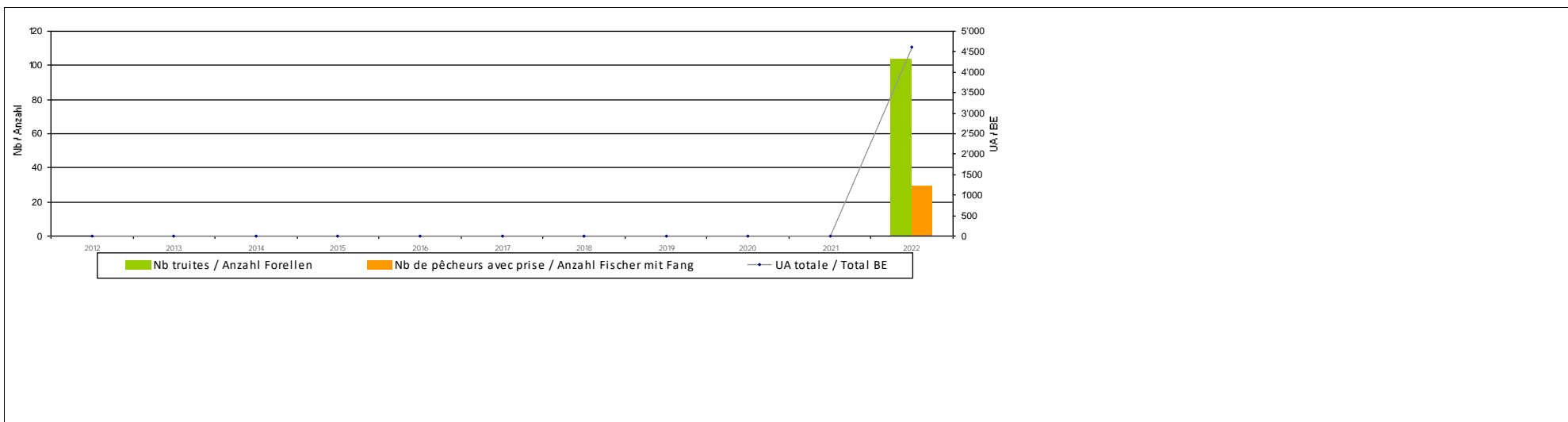
Truite

Autres espèces pêchées

Total

Pression

Année	Truite								Autres espèces pêchées					Total	Pression			
	UA alev. direct	Ale	Pre	Est	Juv	Adu	Oeu	Aut	No du ruisseau d'élevage	UA des RE	UA totale	Truite	Ombre			Brochet	Perche	Autres
2012	0								-	0	0	0	0	0	0	0	0	0
2013	0								-	0	0	0	0	0	0	0	0	0
2014	0								-	0	0	0	0	0	0	0	0	0
2015	0								-	0	0	0	0	0	0	0	0	0
2016	0								-	0	0	0	0	0	0	0	0	0
2017	0								-	0	0	0	0	0	0	0	0	0
2018	0								-	0	0	0	0	0	0	0	0	0
2019	0								-	0	0	0	0	0	0	0	0	0
2020	0								-	0	0	0	0	0	0	0	0	0
2021	0								-	0	0	0	0	0	0	0	0	0
2022	4'000	x							40301	619	4'619	104	0	0	0	0	104	30
<b>Moyen.</b>	<b>364</b>									<b>56</b>	<b>420</b>	<b>9</b>	<b>0</b>	<b>0</b>	<b>0</b>	<b>0</b>	<b>9</b>	<b>3</b>



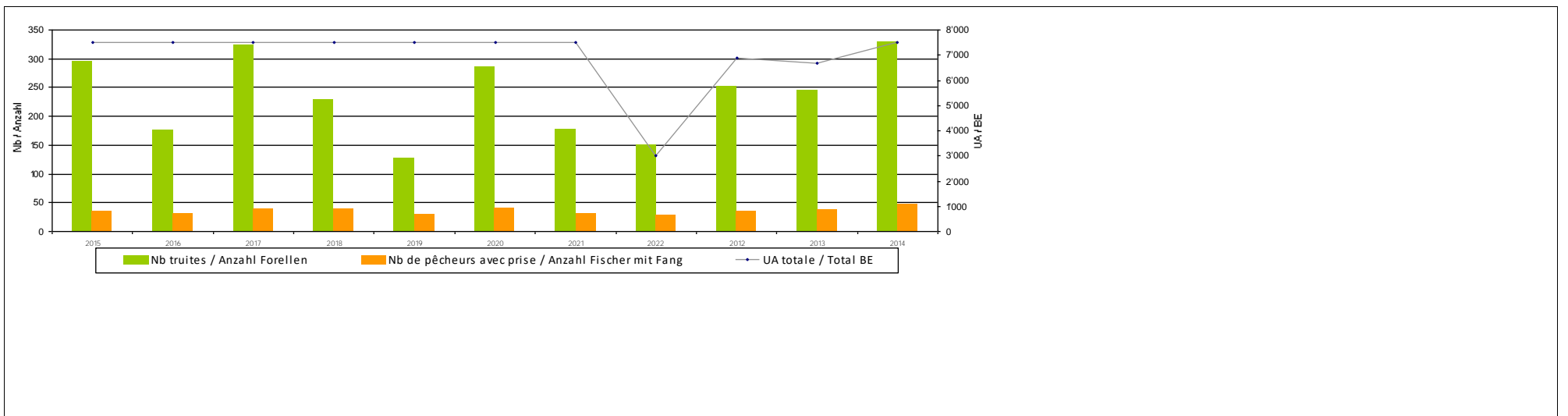
# 230 Veveyse de Châtel

Infos cours d'eau - pêche

Longueur (m) : 12506

Surface (ha) : 8.75

Année	Alevinage direct								Ruisseau d'élevage			Total	Captures					Total	Pression
	Truite								Autres espèces pêchées					Total	Pression				
	UA alev. direct	Ale	Pre	Est	Juv	Adu	Oeu	Aut	No du ruisseau d'élevage	UA des RE	UA totale	Truite	Ombre	Brochet	Perche	Autres	Captures totales	Nb pêcheurs avec prise	
2012	6'896			x					-	0	6'896	253	0	0	0	0	253	36	
2013	6'666			x					-	0	6'666	246	0	0	0	0	246	38	
2014	7'500		x						-	0	7'500	330	0	0	0	0	330	48	
2015	7'500		x						-	0	7'500	296	0	0	0	0	296	36	
2016	7'500		x						-	0	7'500	177	0	0	0	0	177	33	
2017	7'500		x						-	0	7'500	324	0	0	0	0	324	40	
2018	7'500		x						-	0	7'500	229	0	0	1	0	230	40	
2019	7'500		x						-	0	7'500	128	0	0	0	0	128	30	
2020	7'500		x						-	0	7'500	286	0	2	0	0	288	41	
2021	7'500		x						-	0	7'500	178	0	0	0	8	186	32	
2022	3'000		x						-	0	3'000	152	0	0	1	0	153	29	
<b>Moyen.</b>	<b>6'960</b>									<b>0</b>	<b>6'960</b>	<b>236</b>	<b>0</b>	<b>0</b>	<b>0</b>	<b>1</b>	<b>237</b>	<b>37</b>	



# 231 Veveyse de Fégire

Infos cours d'eau - pêche

Longueur (m) : 10113

Surface (ha) : 7.08

Alevinage direct

Ruisseau d'élevage

Total

Captures

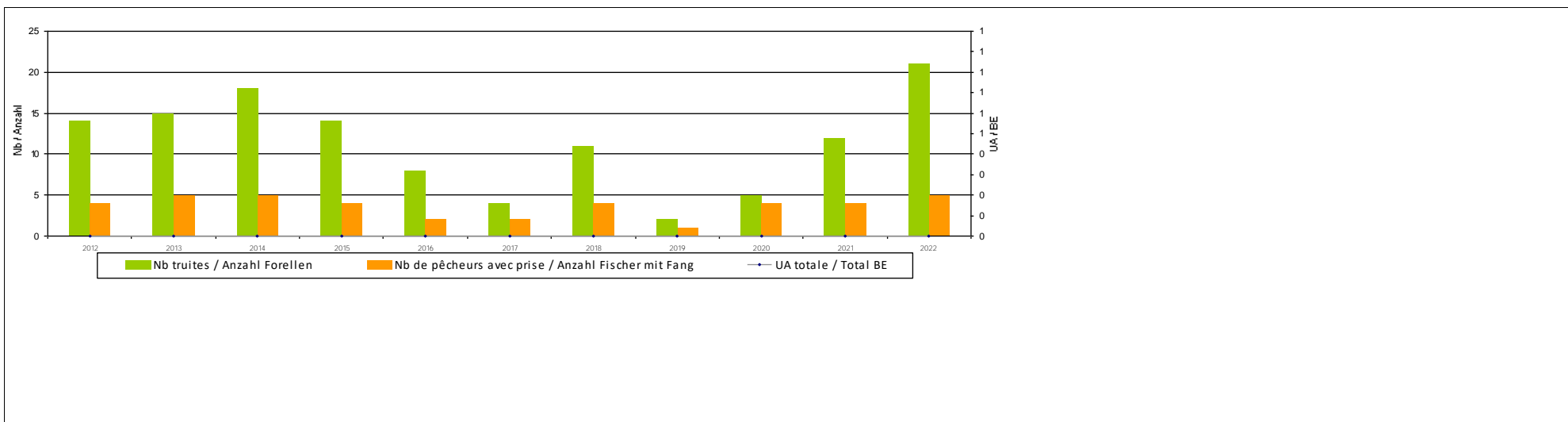
Truite

Autres espèces pêchées

Total

Pression

Année	Truite								Autres espèces pêchées					Total	Pression			
	UA alev. direct	Ale	Pre	Est	Juv	Adu	Oeu	Aut	No du ruisseau d'élevage	UA des RE	UA totale	Truite	Ombre			Brochet	Perche	Autres
2012	0								-	0	0	14	0	0	0	0	14	4
2013	0								-	0	0	15	0	0	0	0	15	5
2014	0								-	0	0	18	0	0	0	0	18	5
2015	0								-	0	0	14	0	0	0	0	14	4
2016	0								-	0	0	8	0	0	0	0	8	2
2017	0								-	0	0	4	0	0	0	0	4	2
2018	0								-	0	0	11	0	0	0	0	11	4
2019	0								-	0	0	2	0	0	0	0	2	1
2020	0								-	0	0	5	0	0	0	0	5	4
2021	0								-	0	0	12	0	0	0	0	12	4
2022	0								-	0	0	21	0	0	0	0	21	5
<b>Moyen.</b>	<b>0</b>									<b>0</b>	<b>0</b>	<b>11</b>	<b>0</b>	<b>0</b>	<b>0</b>	<b>0</b>	<b>11</b>	<b>4</b>



# 250 Arbogne inférieure

Infos cours d'eau - pêche

Longueur (m) : 8893

Surface (ha) : 5.34

Alevinage direct

Ruisseau d'élevage

Total

Captures

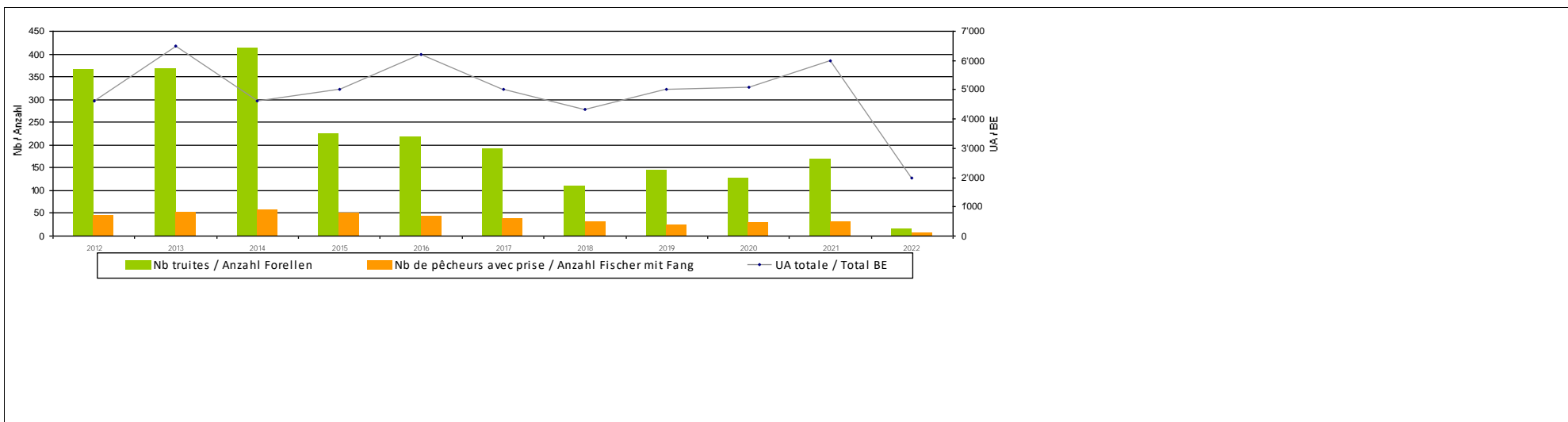
Truite

Autres espèces pêchées

Total

Pression

Année	Truite								Autres espèces pêchées					Total	Pression			
	UA alev. direct	Ale	Pre	Est	Juv	Adu	Oeu	Aut	No du ruisseau d'élevage	UA des RE	UA totale	Truite	Ombre			Brochet	Perche	Autres
2012	4'310			x					40609	303	4'613	366	0	0	22	1	389	47
2013	6'500			x	x				-	0	6'500	368	0	0	0	3	371	54
2014	4'335			x					40615	299	4'634	414	0	0	0	0	414	58
2015	5'000			x					-	0	5'000	226	0	0	1	1	228	50
2016	6'008				x				40615	188	6'195	217	0	0	0	0	217	44
2017	5'000			x					-	0	5'000	193	0	0	0	1	194	39
2018	4'335			x					-	0	4'335	111	0	0	1	4	116	32
2019	5'000			x					-	0	5'000	146	0	0	0	0	146	26
2020	5'100			x	x				-	0	5'100	128	0	0	5	0	133	29
2021	6'000			x					-	0	6'000	170	0	0	0	0	170	33
2022	2'000			x					-	0	2'000	17	0	0	0	3	20	7
<b>Moyen.</b>	<b>4'872</b>									<b>72</b>	<b>4'943</b>	<b>214</b>	<b>0</b>	<b>0</b>	<b>3</b>	<b>1</b>	<b>218</b>	<b>38</b>



# 251 Arbogne supérieure

Infos cours d'eau - pêche

Longueur (m) : 4158

Surface (ha) : 1.66

Alevinage direct

Ruisseau d'élevage

Total

Captures

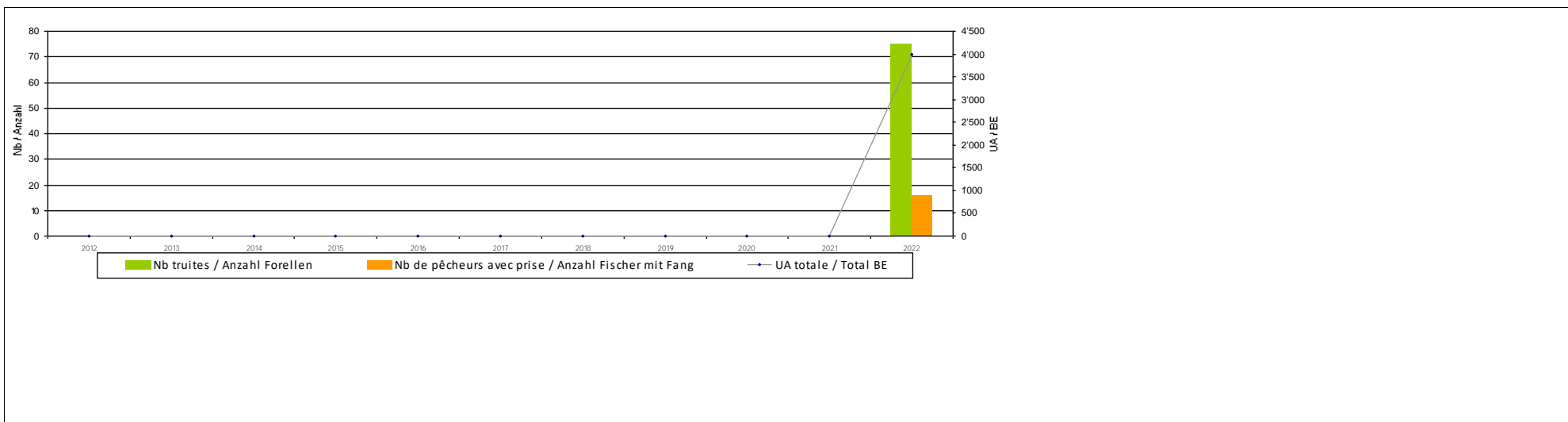
Truite

Autres espèces pêchées

Total

Pression

Année	Truite								Autres espèces pêchées					Total	Pression			
	UA alev. direct	Ale	Pre	Est	Juv	Adu	Oeu	Aut	No du ruisseau d'élevage	UA des RE	UA totale	Truite	Ombre			Brochet	Perche	Autres
2012	0								-	0	0	0	0	0	0	0	0	0
2013	0								-	0	0	0	0	0	0	0	0	0
2014	0								-	0	0	0	0	0	0	0	0	0
2015	0								-	0	0	0	0	0	0	0	0	0
2016	0								-	0	0	0	0	0	0	0	0	0
2017	0								-	0	0	0	0	0	0	0	0	0
2018	0								-	0	0	0	0	0	0	0	0	0
2019	0								-	0	0	0	0	0	0	0	0	0
2020	0								-	0	0	0	0	0	0	0	0	0
2021	0								-	0	0	0	0	0	0	0	0	0
2022	4'000			x					-	0	4'000	75	0	0	0	0	75	16
<b>Moyen.</b>	<b>364</b>									<b>0</b>	<b>364</b>	<b>7</b>	<b>0</b>	<b>0</b>	<b>0</b>	<b>0</b>	<b>7</b>	<b>1</b>





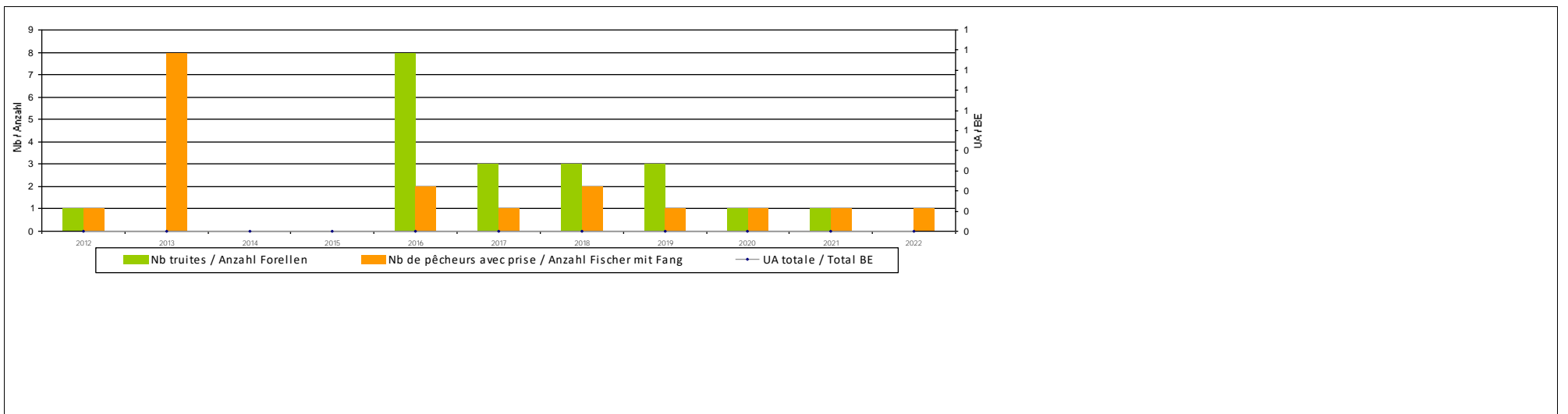
# 260 Bibera

Informationen Wasserlauf - Fischerei

Länge (m) : 1093

Fläche (ha) : 0.5

Jahr	Direktbesatz								Auszuchtbäche		Total	Fänge					Total	Fangdruck
	BE direkt Besatz	Brü	Vor	Som	Jun	Mas	Eie.	Ver	Nr des Auszuchtbaehes	BE des AB	Total BE	Forelle	Aesche	Hecht	Egli	Anderes	Totale Fänge	Anz. Fischer mit Fang
2012	0								-	0	0	1	0	0	0	0	1	1
2013	0								-	0	0	0	0	1	15	10	26	8
2014	0								-	0	0	0	0	0	0	0	0	0
2015	0								-	0	0	0	0	0	0	0	0	0
2016	0								-	0	0	8	0	0	0	0	8	2
2017	0								-	0	0	3	0	0	0	0	3	1
2018	0								-	0	0	3	0	0	0	0	3	2
2019	0								-	0	0	3	0	0	0	0	3	1
2020	0								-	0	0	1	0	0	0	0	1	1
2021	0								-	0	0	1	0	0	0	0	1	1
2022	0								-	0	0	0	0	0	20	0	20	1
<b>Mittel</b>	<b>0</b>									<b>0</b>	<b>0</b>	<b>2</b>	<b>0</b>	<b>0</b>	<b>3</b>	<b>1</b>	<b>6</b>	<b>2</b>



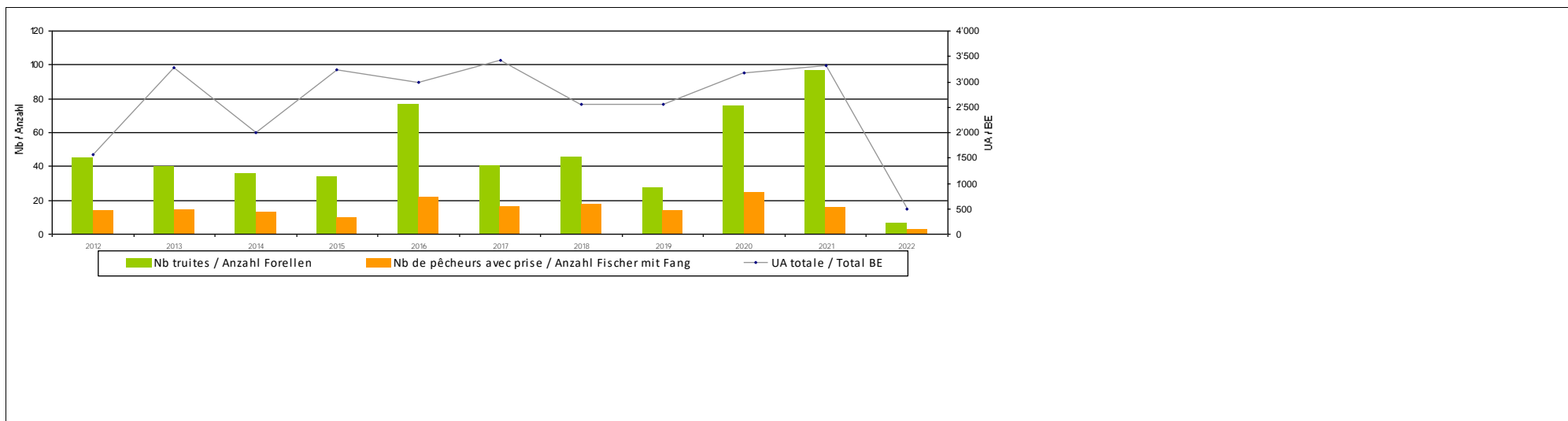
# 270 Chandon inférieur

Infos cours d'eau - pêche

Longueur (m) : 429

Surface (ha) : 0.21

Année	Alevinage direct								Ruisseau d'élevage			Total	Captures					Total	Pression
	UA alev. direct	Ale	Pre	Est	Juv	Adu	Oeu	Aut	No du ruisseau d'élevage	UA des RE	UA totale	Truite	Ombre	Brochet	Perche	Autres	Captures totales	Nb pêcheurs avec prise	
2012	1'034			x					40405 40609	537	1'571	45	0	0	0	0	45	14	
2013	3'000			x					40405	271	3'271	40	0	0	0	0	40	15	
2014	2'000			x					-	0	2'000	36	0	0	0	1	37	13	
2015	3'000			x					40405	240	3'240	34	0	0	0	0	34	10	
2016	3'000				x				-	0	3'000	77	0	0	0	0	77	22	
2017	3'000				x				40405	414	3'414	41	0	0	0	0	41	17	
2018	2'250				x				40405	309	2'559	46	0	0	0	0	46	18	
2019	2'250				x				40405	317	2'567	28	0	0	0	0	28	14	
2020	3'000			x					40405	179	3'179	76	0	0	0	1	77	25	
2021	3'000			x					40405	311	3'311	97	0	0	0	0	97	16	
2022	500			x					-	0	500	7	0	0	0	0	7	3	
<b>Moyen.</b>	<b>2'367</b>									<b>234</b>	<b>2'601</b>	<b>48</b>	<b>0</b>	<b>0</b>	<b>0</b>	<b>0</b>	<b>48</b>	<b>15</b>	



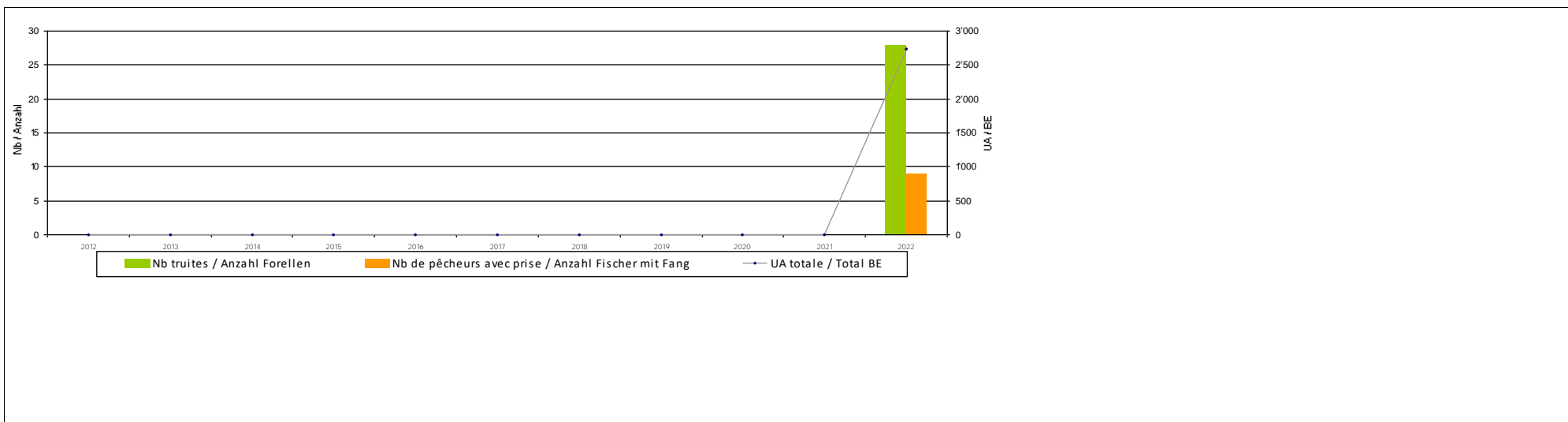
# 271 Chandon supérieur

Infos cours d'eau - pêche

Longueur (m) : 2913

Surface (ha) : 0.87

Année	Alevinage direct								Ruisseau d'élevage		Total	Captures					Total	Pression	
	Truite								Autres espèces pêchées					Captures totales	Nb pêcheurs avec prise				
	UA alev. direct	Ale	Pre	Est	Juv	Adu	Oeu	Aut	No du ruisseau d'élevage	UA des RE	UA totale	Truite	Ombre	Brochet	Perche	Autres			
2012	0								-	0	0	0	0	0	0	0	0	0	0
2013	0								-	0	0	0	0	0	0	0	0	0	0
2014	0								-	0	0	0	0	0	0	0	0	0	0
2015	0								-	0	0	0	0	0	0	0	0	0	0
2016	0								-	0	0	0	0	0	0	0	0	0	0
2017	0								-	0	0	0	0	0	0	0	0	0	0
2018	0								-	0	0	0	0	0	0	0	0	0	0
2019	0								-	0	0	0	0	0	0	0	0	0	0
2020	0								-	0	0	0	0	0	0	0	0	0	0
2021	0								-	0	0	0	0	0	0	0	0	0	0
2022	2'500			x					40405	243	2'743	28	0	0	0	0	28	9	
<b>Moyen.</b>	<b>227</b>									<b>22</b>	<b>249</b>	<b>3</b>	<b>0</b>	<b>0</b>	<b>0</b>	<b>0</b>	<b>3</b>	<b>1</b>	



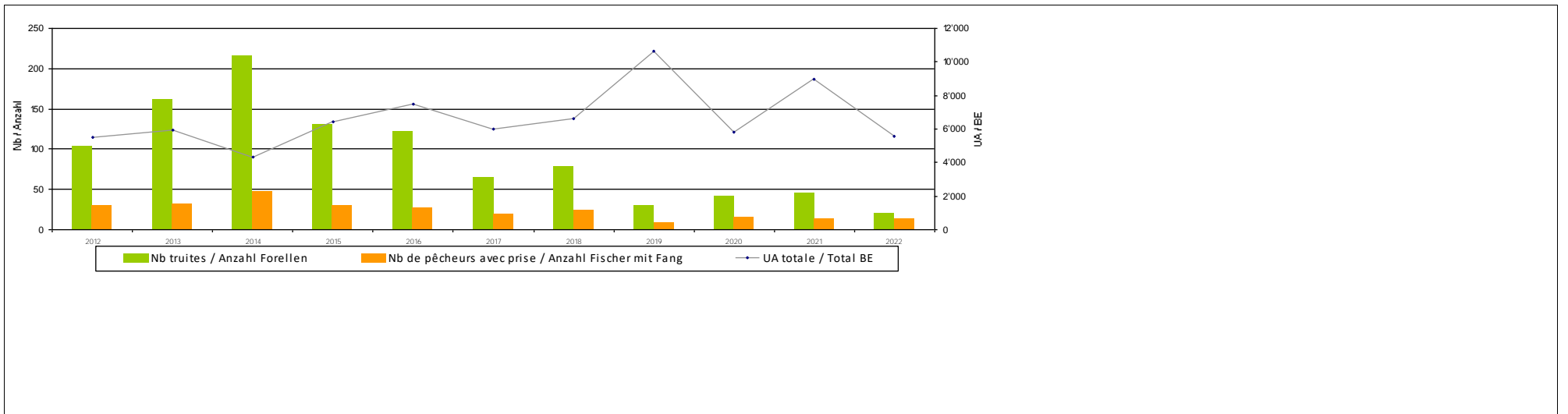
# 272 Sonnaz

Infos cours d'eau - pêche

Longueur (m) : 3011

Surface (ha) : 1.2

Année	Alevinage direct								Ruisseau d'élevage			Total	Captures					Total	Pression
	UA alev. direct	Ale	Pre	Est	Juv	Adu	Oeu	Aut	No du ruisseau d'élevage	UA des RE	UA totale	Traite	Ombre	Brochet	Perche	Autres	Captures totales	Nb pêcheurs avec prise	
2012	4'310			x					40401	1'172	5'482	104	0	0	0	0	104	31	
2013	4'200			x					40401	1'755	5'955	163	0	0	10	2	175	32	
2014	2'481			x	x	x			40401	1'828	4'308	216	0	3	14	5	238	48	
2015	5'003				x				40401	1'411	6'414	131	0	0	10	0	141	31	
2016	7'500				x				-	0	7'500	122	0	0	9	1	132	27	
2017	5'003				x				40401	1'022	6'024	66	0	0	1	31	98	19	
2018	5'003				x				40401	1'596	6'598	79	0	0	0	2	81	24	
2019	8'750	x		x	x				40401	1'894	10'644	31	0	0	0	0	31	9	
2020	5'800	x		x					-	0	5'800	43	0	0	0	2	45	15	
2021	7'300	x		x					40401	1'661	8'961	47	0	0	5	0	52	14	
2022	4'900	x		x					40401	665	5'565	21	0	2	3	8	34	14	
<b>Moyen.</b>	<b>5'477</b>									<b>1'182</b>	<b>6'659</b>	<b>93</b>	<b>0</b>	<b>0</b>	<b>5</b>	<b>5</b>	<b>103</b>	<b>24</b>	



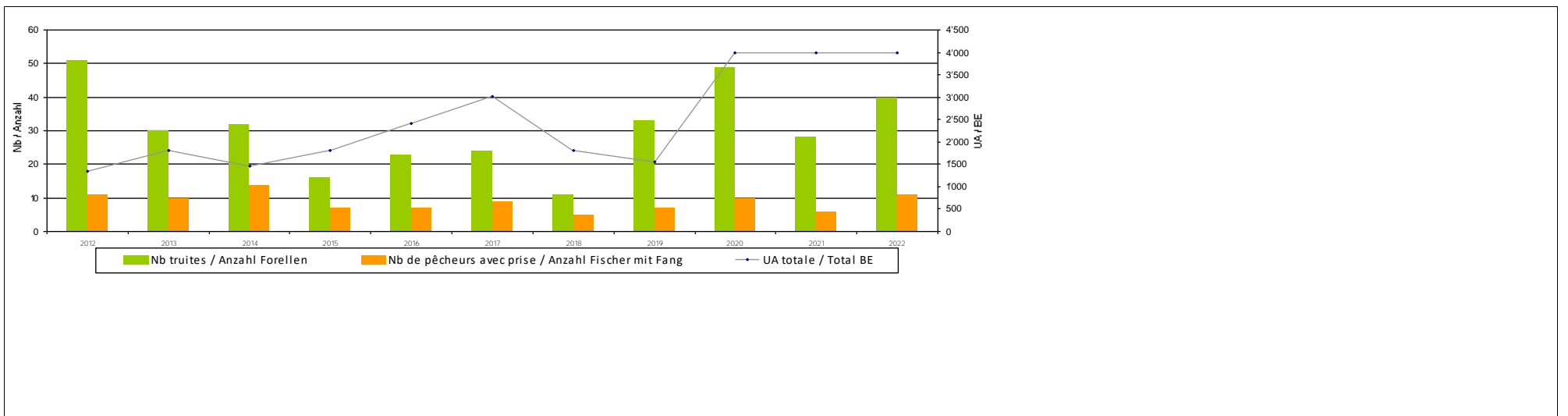
# 273 Hongrin

Infos cours d'eau - pêche

Longueur (m) : 3739

Surface (ha) : 2.62

Année	Alevinage direct								Ruisseau d'élevage			Total	Captures					Total	Pression
	Truite								Autres espèces pêchées					Total	Pression				
	UA alev. direct	Ale	Pre	Est	Juv	Adu	Oeu	Aut	No du ruisseau d'élevage	UA des RE	UA totale	Truite	Ombre	Brochet	Perche	Autres	Captures totales	Nb pêcheurs avec prise	
2012	1'342	x		x					-	0	1'342	51	0	0	0	0	51	11	
2013	1'800	x		x					-	0	1'800	30	3	0	0	0	33	10	
2014	1'470	x		x					-	0	1'470	32	0	0	0	0	32	14	
2015	1'800	x		x					-	0	1'800	16	0	0	0	0	16	7	
2016	2'405	x			x				-	0	2'405	23	0	0	0	0	23	7	
2017	3'005	x			x				-	0	3'005	24	0	0	0	60	84	9	
2018	1'800	x		x					-	0	1'800	11	0	0	0	0	11	5	
2019	1'550	x			x				-	0	1'550	33	0	0	0	0	33	7	
2020	4'000			x					-	0	4'000	49	0	0	0	1	50	10	
2021	4'000			x					-	0	4'000	28	0	0	0	0	28	6	
2022	4'000			x					-	0	4'000	40	0	0	0	0	40	11	
<b>Moyen.</b>	<b>2'470</b>									<b>0</b>	<b>2'470</b>	<b>31</b>	<b>0</b>	<b>0</b>	<b>0</b>	<b>6</b>	<b>36</b>	<b>9</b>	



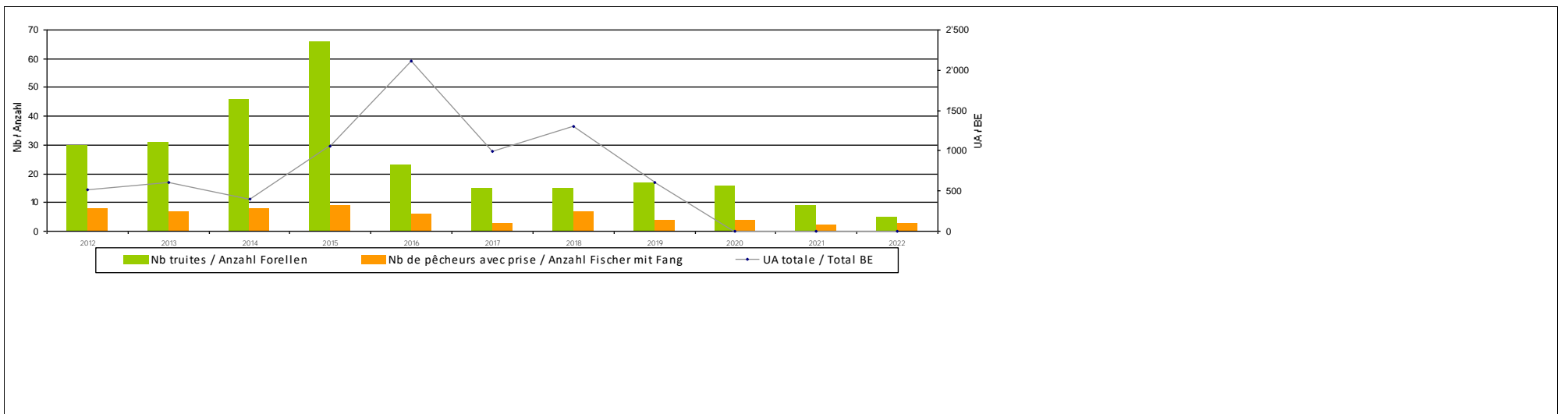
# 275 Parimbot

Infos cours d'eau - pêche

Longueur (m) : 4867

Surface (ha) : 1.22

Année	Alevinage direct								Ruisseau d'élevage			Total	Captures					Total	Pression
	UA alev. direct	Ale	Pre	Est	Juv	Adu	Oeu	Aut	No du ruisseau d'élevage	UA des RE	UA totale	Traite	Ombre	Brochet	Perche	Autres	Captures totales	Nb pêcheurs avec prise	
2012	517			x					-	0	517	30	0	0	0	0	30	8	
2013	600			x					-	0	600	31	0	0	0	0	31	7	
2014	400			x					-	0	400	46	0	0	0	0	46	8	
2015	600			x					40703	452	1'052	66	0	0	0	0	66	9	
2016	900				x				40513 40603	2'633	2'120	23	0	0	0	3	26	6	
2017	600			x					40703	398	998	15	0	0	0	0	15	3	
2018	600			x					40513	708	1'308	15	0	0	0	0	15	7	
2019	600			x					-	0	600	17	0	0	0	0	17	4	
2020	0								-	0	0	16	0	0	0	0	16	4	
2021	0								-	0	0	9	0	0	0	0	9	2	
2022	0								-	0	0	5	0	0	0	0	5	3	
<b>Moyen.</b>	<b>438</b>									<b>381</b>	<b>690</b>	<b>25</b>	<b>0</b>	<b>0</b>	<b>0</b>	<b>0</b>	<b>25</b>	<b>6</b>	



# 278 Tatre

Infos cours d'eau - pêche

Longueur (m) : 3500

Surface (ha) : 1.4

Alevinage direct

Ruisseau d'élevage

Total

Captures

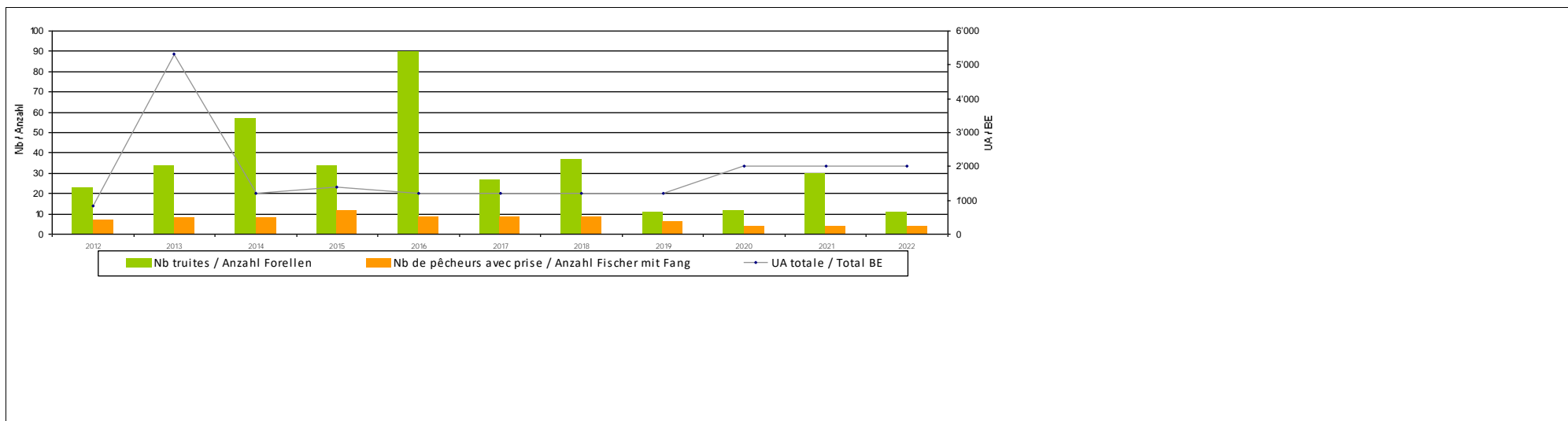
Truite

Autres espèces pêchées

Total

Pression

Année	Truite								Autres espèces pêchées					Total	Pression			
	UA alev. direct	Ale	Pre	Est	Juv	Adu	Oeu	Aut	No du ruisseau d'élevage	UA des RE	UA totale	Truite	Ombre			Brochet	Perche	Autres
2012	720	x							40702	116	836	23	0	0	0	0	23	7
2013	5'100	x		x	x		x		40702	516	5'321	34	0	0	0	0	34	8
2014	1'200	x					x		-	0	1'200	57	0	0	0	0	57	8
2015	1'200	x					x		40702	201	1'401	34	0	0	0	0	34	12
2016	1'200	x					x		-	0	1'200	90	0	0	0	0	90	9
2017	1'200	x					x		-	0	1'200	27	0	0	0	0	27	9
2018	1'200	x					x		-	0	1'200	37	0	0	0	0	37	9
2019	1'200	x							-	0	1'200	11	0	0	0	0	11	6
2020	2'000			x			x		-	0	2'000	12	0	0	0	0	12	4
2021	2'000			x			x		-	0	2'000	30	0	0	0	0	30	4
2022	2'000			x			x		-	0	2'000	11	0	0	0	0	11	4
<b>Moyen.</b>	<b>1'729</b>									<b>76</b>	<b>1'778</b>	<b>33</b>	<b>0</b>	<b>0</b>	<b>0</b>	<b>0</b>	<b>33</b>	<b>7</b>



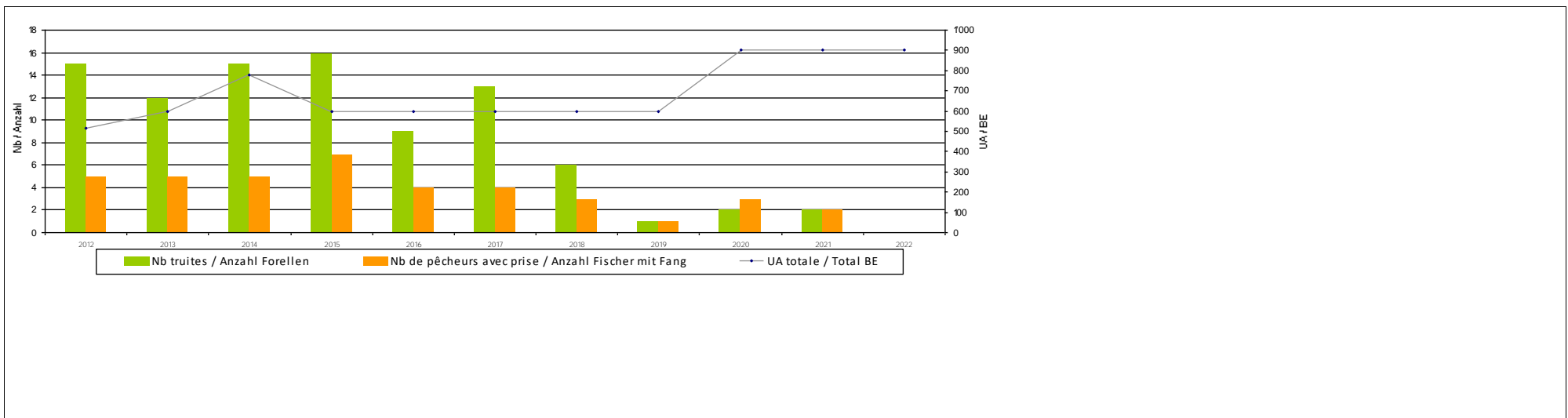
# 280 Biordaz

Infos cours d'eau - pêche

Longueur (m) : 1207

Surface (ha) : 0.53

Année	Alevinage direct								Ruisseau d'élevage			Total	Captures					Total	Pression
	UA alev. direct	Ale	Pre	Est	Juv	Adu	Oeu	Aut	No du ruisseau d'élevage	UA des RE	UA totale	Traite	Ombre	Brochet	Perche	Autres	Captures totales	Nb pêcheurs avec prise	
2012	517			x					-	0	517	15	0	0	0	0	15	5	
2013	600			x					-	0	600	12	0	0	0	0	12	5	
2014	780				x				-	0	780	15	0	0	0	0	15	5	
2015	600			x					-	0	600	16	0	0	0	1	17	7	
2016	600				x				-	0	600	9	0	1	0	0	10	4	
2017	600			x					-	0	600	13	0	0	0	0	13	4	
2018	600			x					-	0	600	6	0	0	0	0	6	3	
2019	600			x					-	0	600	1	0	0	0	0	1	1	
2020	900			x					-	0	900	2	0	0	5	9	16	3	
2021	900			x					-	0	900	2	0	0	0	0	2	2	
2022	900			x					-	0	900	0	0	0	0	0	0	0	
<b>Moyen.</b>	<b>691</b>									<b>0</b>	<b>691</b>	<b>8</b>	<b>0</b>	<b>0</b>	<b>0</b>	<b>1</b>	<b>10</b>	<b>4</b>	





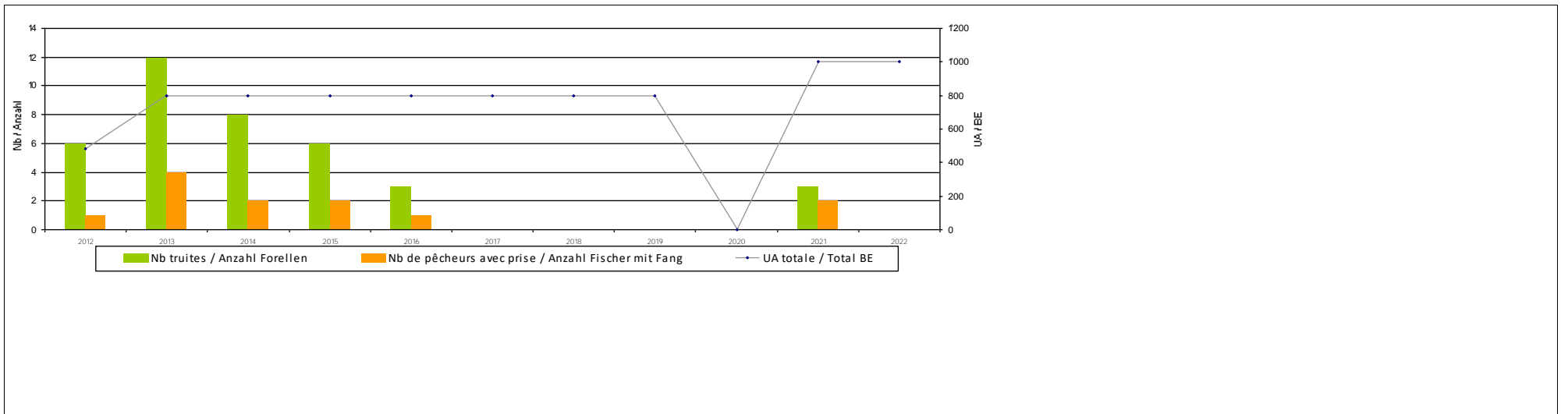
# 281 Corbéron

Infos cours d'eau - pêche

Longueur (m) : 3280

Surface (ha) : 1.34

Année	Alevinage direct								Ruisseau d'élevage		Total	Captures					Total	Pression
	Truite								Autres espèces pêchées									
	UA alev. direct	Ale	Pre	Est	Juv	Adu	Oeu	Aut	No du ruisseau d'élevage	UA des RE	UA totale	Truite	Ombre	Brochet	Perche	Autres	Captures totales	Nb pêcheurs avec prise
2012	480	x							-	0	480	6	0	0	0	0	6	1
2013	800	x							-	0	800	12	0	0	0	0	12	4
2014	800	x							-	0	800	8	0	0	0	0	8	2
2015	800	x							-	0	800	6	0	0	0	0	6	2
2016	800	x							-	0	800	3	0	0	0	0	3	1
2017	800	x							-	0	800	0	0	0	0	0	0	0
2018	800	x							-	0	800	0	0	0	0	0	0	0
2019	800	x							-	0	800	0	0	0	0	0	0	0
2020	0								-	0	0	0	0	0	0	0	0	0
2021	1'000			x					-	0	1'000	3	0	0	0	0	3	2
2022	1'000			x					-	0	1'000	0	0	0	0	0	0	0
<b>Moyen.</b>	<b>735</b>									<b>0</b>	<b>735</b>	<b>3</b>	<b>0</b>	<b>0</b>	<b>0</b>	<b>0</b>	<b>3</b>	<b>1</b>



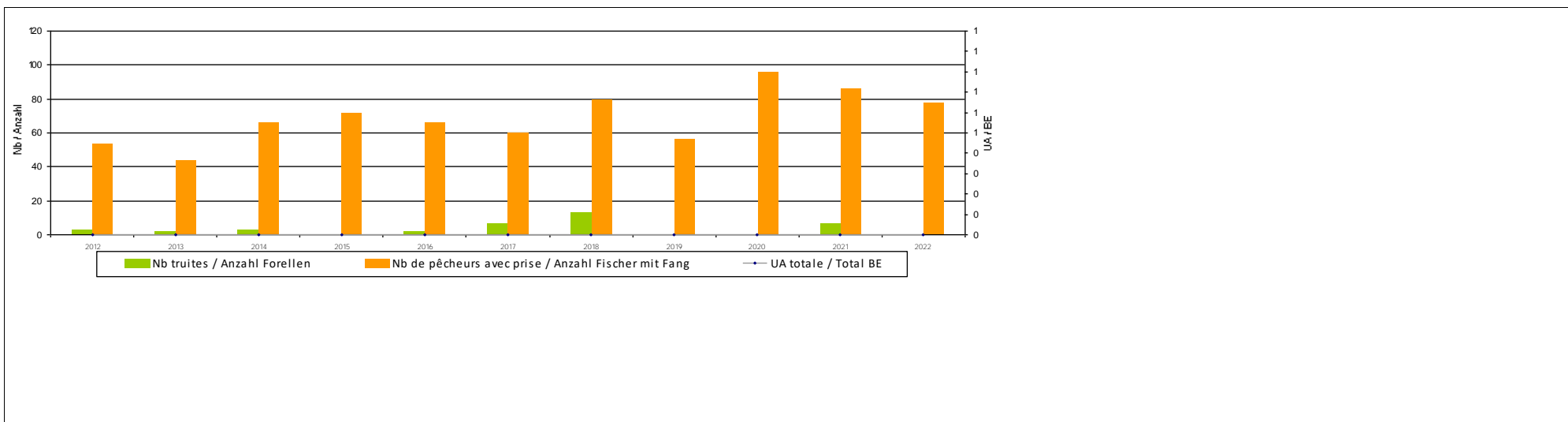
# 282 Canal de la Broye

Infos cours d'eau - pêche

Longueur (m) : 2386

Surface (ha) : 12.41

Année	Alevinage direct								Ruisseau d'élevage			Total	Captures					Total	Pression
	Truite								No du ruisseau d'élevage	UA des RE		UA totale	Autres espèces pêchées					Captures totales	Nb pêcheurs avec prise
	UA alev. direct	Ale	Pre	Est	Juv	Adu	Oeu	Aut				Truite	Ombre	Brochet	Perche	Autres			
2012	0								-	0	0	3	0	84	150	38	275	54	
2013	0								-	0	0	2	0	59	243	163	467	44	
2014	0								-	0	0	3	0	81	2'253	181	2518	66	
2015	0								-	0	0	0	0	64	812	259	1135	72	
2016	0								-	0	0	2	0	61	883	217	1163	66	
2017	0								-	0	0	7	0	71	576	659	1313	60	
2018	0								-	0	0	13	0	70	1'770	356	2209	80	
2019	0								-	0	0	0	0	60	695	200	955	56	
2020	0								-	0	0	0	0	42	1'447	240	1729	96	
2021	0								-	0	0	7	0	48	4'472	277	4804	86	
2022	0								-	0	0	0	0	44	1'375	332	1751	78	
<b>Moyen.</b>	<b>0</b>									<b>0</b>	<b>0</b>	<b>3</b>	<b>0</b>	<b>62</b>	<b>1'334</b>	<b>266</b>	<b>1665</b>	<b>69</b>	

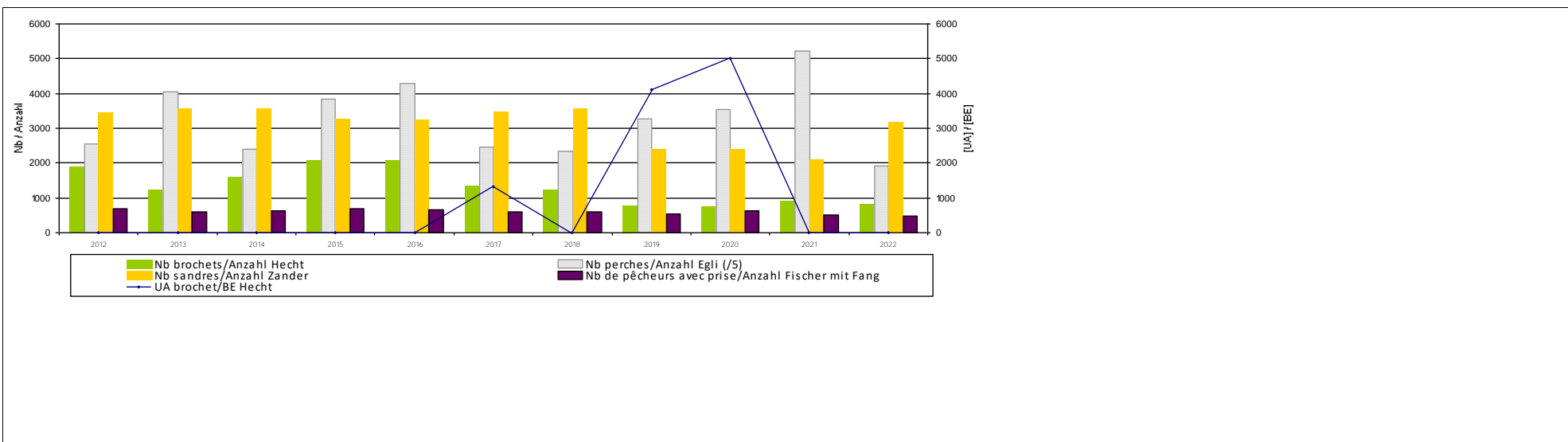


# 300 Lac de la Gruyère

Infos lacs - pêche

Surface (ha) : 920

Année	Brochet			Perche	Truite		Sandre		Ombre	Autres	Total	Pression
	Repeuplement	Captures	Kg/ha	Captures	Repeuplement (ruis. élev.)	Captures	Captures	Kg/ha	Captures	Captures	Captures	Nb pêcheurs avec prise
2012	0	1'889	4.1	12'680	96	29	3'462	4.3	0	3'487	21'547	690
2013	0	1'244	2.7	20'314	1'289	55	3'558	4.4	1	3'650	28'822	593
2014	0	1'583	3.4	12'075	749	43	3'585	4.4	1	3'642	20'929	617
2015	0	2'063	4.5	19'175	336	63	3'280	4.0	8	3'496	28'085	682
2016	0	2'083	4.5	21'404	166	39	3'254	4.0	18	16'114	42'912	672
2017	1'320	1'353	2.9	12'263	0	179	3'480	4.3	1	14'842	32'118	596
2018	0	1'220	2.7	11'775	0	44	3'570	4.4	4	16'128	32'741	602
2019	4'100	773	1.7	16'282	0	56	2'409	3.0	1	12'425	31'946	528
2020	5'000	750	1.6	17'713	1'000	23	2'412	3.0	0	17'743	38'641	621
2021	0	890	1.9	26'150	0	29	2'108	2.6	0	13'863	43'040	518
2022	0	816	1.8	9'641	0	31	3'179	3.9	5	16'556	30'228	478
<b>Moyen.</b>	<b>947</b>	<b>1'333</b>	<b>2.9</b>	<b>16'316</b>	<b>331</b>	<b>54</b>	<b>3'118</b>	<b>3.8</b>	<b>4</b>	<b>11'086</b>	<b>31'910</b>	<b>600</b>

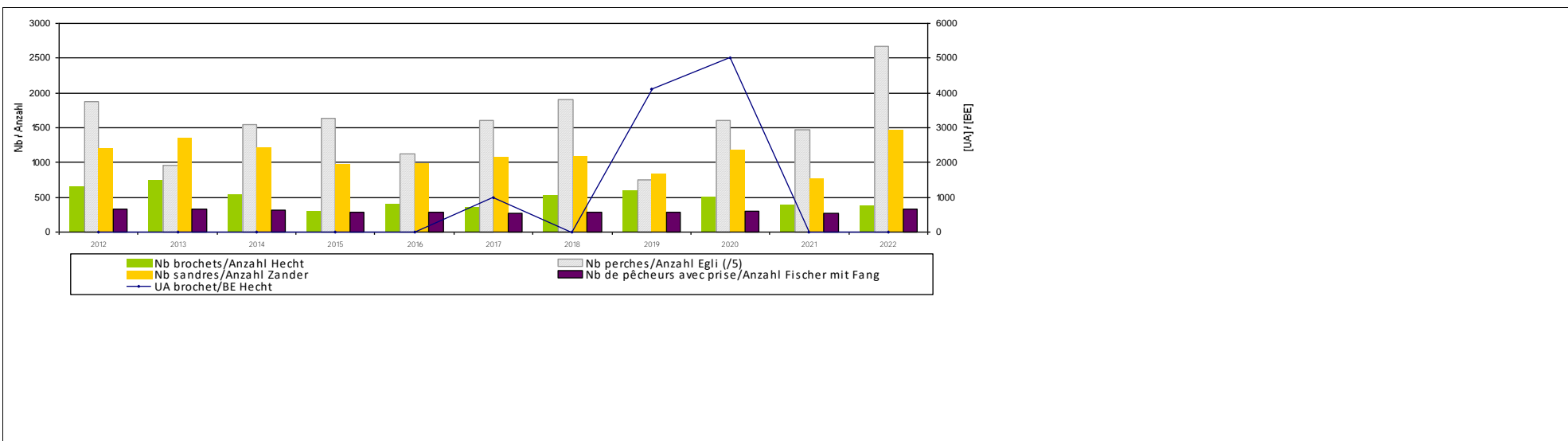


# 301 Lac de Schiffenen

Informationen See - Fischerei

Fläche (ha) : 420

Jahr	Hecht			Egli	Forelle		Zander		Aesche	Anderen	Total	Fangdruck
	Besatz	Fänge	Kg/ha	Fänge	Besatz (Auszuchtbäche)	Fänge	Fänge	Kg/ha	Fänge	Fänge	Fänge	Anz. Fischer mit Fang
2012	0	654	3.1	9'410	0	5	1'206	8.2	0	1'269	12'544	335
2013	0	749	3.6	4'774	0	45	1'353	9.1	0	1'386	8'307	327
2014	0	542	2.6	7'749	0	29	1'211	8.2	0	1'241	10'772	308
2015	0	298	1.4	8'145	0	12	975	6.6	3	993	10'426	291
2016	0	403	1.9	5'604	0	34	987	6.7	0	3'445	10'473	289
2017	1'005	356	1.7	7'989	0	54	1'086	7.3	0	3'909	13'394	273
2018	0	523	2.5	9'557	0	7	1'096	7.4	0	4'951	16'134	287
2019	4'100	594	2.8	3'718	0	0	838	5.7	0	4'470	9'620	279
2020	5'000	515	2.5	8'000	0	30	1'190	8.0	0	12'535	22'270	306
2021	0	397	1.9	7'371	0	8	758	5.1	0	8'797	17'331	276
2022	0	373	1.8	13'334	0	11	1'476	10.0	9	13'385	28'588	329
<b>Mittel</b>	<b>919</b>	<b>491</b>	<b>2.3</b>	<b>7'786</b>	<b>0</b>	<b>21</b>	<b>1'107</b>	<b>7.5</b>	<b>1</b>	<b>5'126</b>	<b>14'533</b>	<b>300</b>

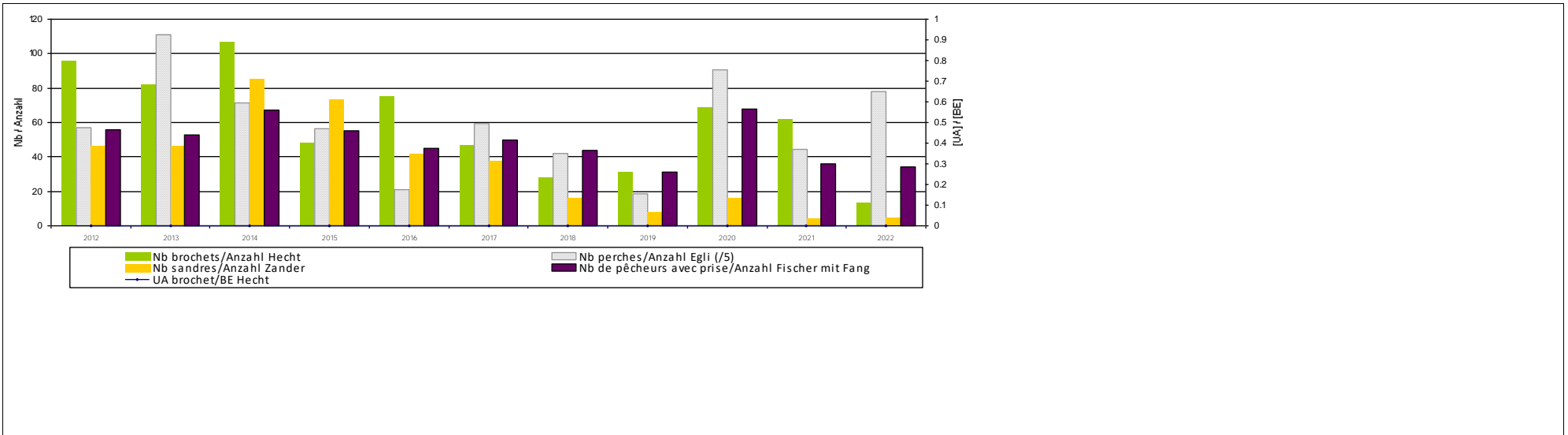


# 302 Lac Noir

## Informationen See - Fischerei

Fläche (ha) : 49

Jahr	Hecht			Egli	Forelle		Zander		Aesche	Anderen	Total	Fangdruck
	Besatz	Fänge	Kg/ha	Fänge	Besatz (Auszuchtbeiche)	Fänge	Fänge	Kg/ha	Fänge	Fänge	Fänge	Anz. Fischer mit Fang
2012	0	96	3.9	284	0	2	46	1.9	1	52	481	56
2013	0	82	3.3	555	500	3	46	1.9	2	94	782	53
2014	0	107	4.4	357	500	36	85	3.5	1	108	694	67
2015	0	48	2.0	282	500	1	73	3.0	0	83	487	55
2016	0	75	3.1	106	0	7	42	1.7	5	98	333	45
2017	0	47	1.9	297	500	0	38	1.6	0	155	537	50
2018	0	28	1.1	210	500	0	16	0.7	0	60	314	44
2019	0	31	1.3	94	500	0	8	0.3	0	29	162	31
2020	0	69	2.8	452	500	9	16	0.7	0	99	645	68
2021	0	62	2.5	221	0	3	4	0.2	0	83	373	36
2022	0	13	0.5	390	0	0	5	0.2	0	92	500	34
<b>Mittel</b>	<b>0</b>	<b>60</b>	<b>2.4</b>	<b>295</b>	<b>318</b>	<b>6</b>	<b>34</b>	<b>1.4</b>	<b>1</b>	<b>87</b>	<b>483</b>	<b>49</b>

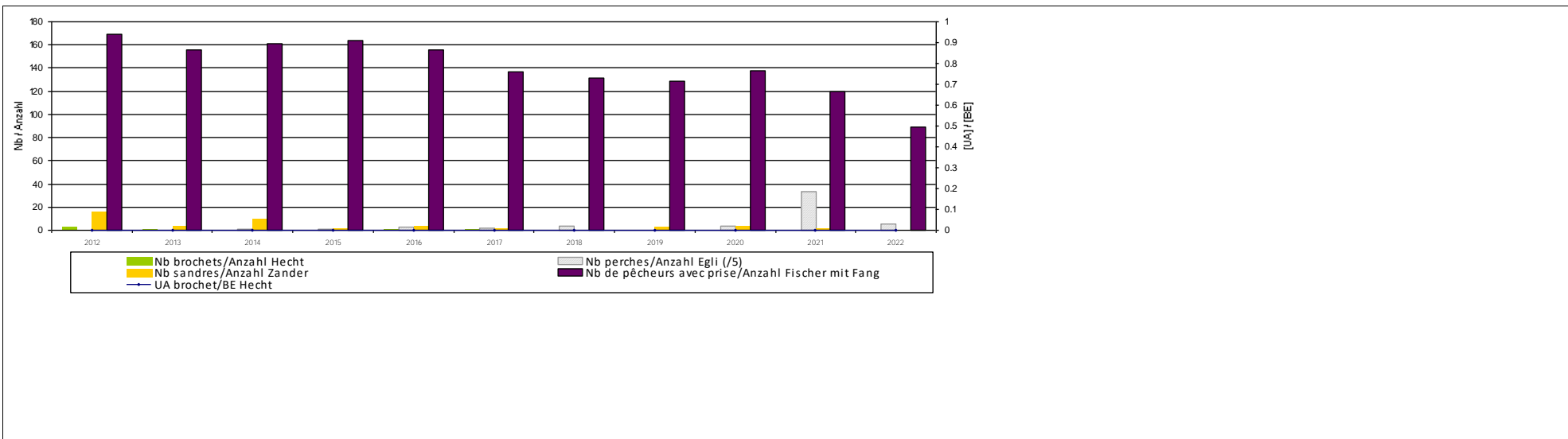


### 303 Lac de Lessoc

Infos lacs - pêche

Surface (ha) : 20

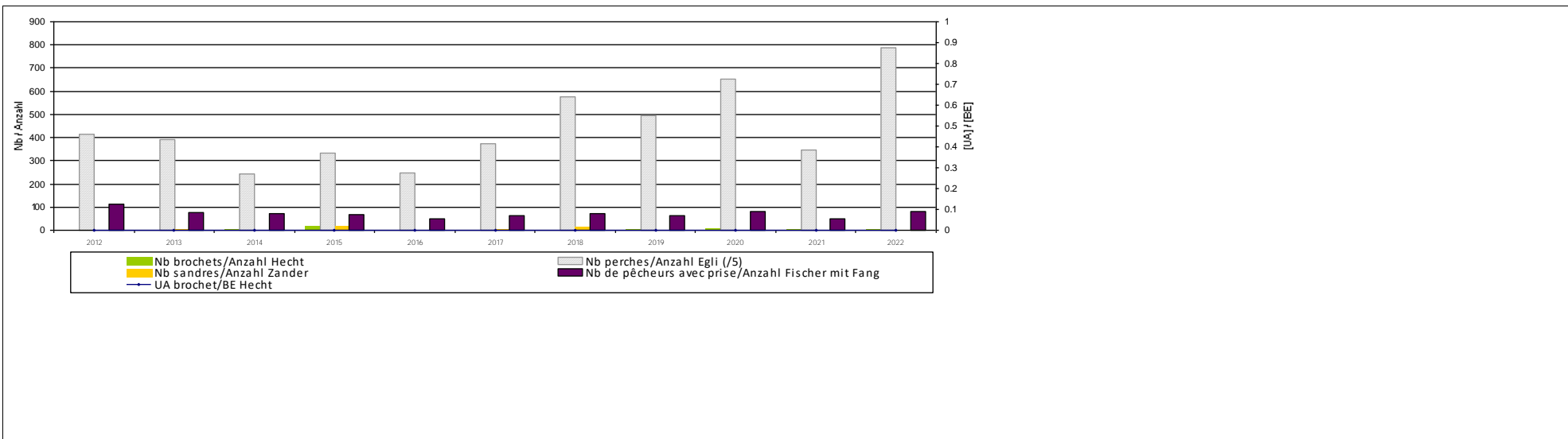
Année	Brochet			Perche	Truite		Sandre		Ombre	Autres	Total	Pression
	Repeuplement	Captures	Kg/ha	Captures	Repeuplement (ruis. élev.)	Captures	Captures	Kg/ha	Captures	Captures	Captures	Nb pêcheurs avec prise
2012	0	3	0.3	0	11'776	1'411	16	1.6	30	16	1'476	169
2013	0	1	0.1	0	14'850	1'801	4	0.4	30	4	1'840	156
2014	0	0	0.0	6	10'537	1'309	10	1.0	38	20	1'383	161
2015	0	0	0.0	6	9'243	1'693	2	0.2	29	125	1'855	164
2016	0	1	0.1	13	11'804	1'465	4	0.4	22	94	1'599	156
2017	0	1	0.1	8	3'587	1'178	2	0.2	6	52	1'247	137
2018	0	0	0.0	17	14'046	885	0	0.0	9	16	927	131
2019	0	0	0.0	1	11'448	896	3	0.3	1	9	910	129
2020	0	0	0.0	18	23'649	1'201	4	0.4	1	199	1'423	138
2021	0	0	0.0	167	9'565	1'145	2	0.2	0	14	1'328	120
2022	0	0	0.0	27	8'920	780	0	0.0	2	429	1'238	89
<b>Moyen.</b>	<b>0</b>	<b>1</b>	<b>0.1</b>	<b>24</b>	<b>11'766</b>	<b>1'251</b>	<b>4</b>	<b>0.4</b>	<b>15</b>	<b>89</b>	<b>1'384</b>	<b>141</b>



# 305 Lac de Montsalvens

Surface (ha) : 74

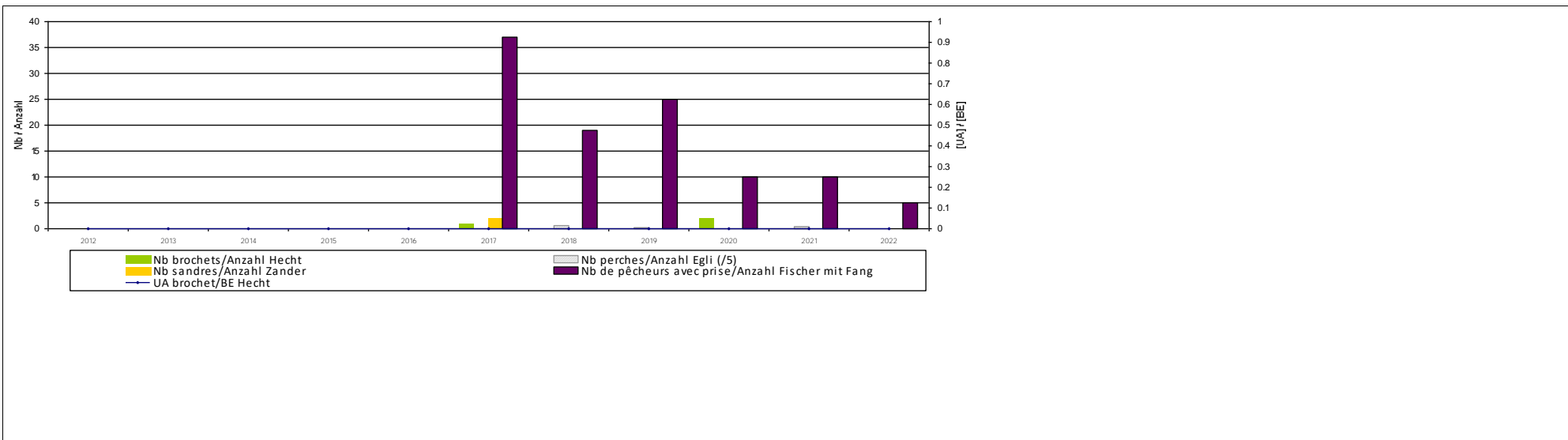
Année	Infos lacs - pêche			Perche	Truite		Sandre		Ombre	Autres	Total	Pression	
	Brochet				Captures	Repeuplement (ruis. élev.)	Captures	Kg/ha					Captures
	Repeuplement	Captures	Kg/ha										
2012	0	2	0.1	2'078	11'520	565	2	0.1	1	36	2'684	112	
2013	0	1	0.0	1'950	1'468	176	3	0.1	1	64	2'195	76	
2014	0	6	0.2	1'224	3'826	375	0	0.0	1	103	1'709	73	
2015	0	20	0.5	1'675	15'563	220	16	0.4	0	21	1'952	68	
2016	0	0	0.0	1'244	16'420	114	2	0.1	0	181	1'541	51	
2017	0	1	0.0	1'866	2'340	262	4	0.1	1	68	2'202	63	
2018	0	1	0.0	2'877	15'000	311	12	0.3	1	182	3'384	74	
2019	0	6	0.2	2'477	8'000	206	0	0.0	0	63	2'752	63	
2020	0	9	0.2	3'257	19'000	94	0	0.0	0	110	3'470	80	
2021	0	4	0.1	1'727	11'600	115	1	0.0	0	16	1'863	51	
2022	0	5	0.1	3'932	11'880	119	0	0.0	0	121	4'177	81	
<b>Moyen.</b>	<b>0</b>	<b>5</b>	<b>0.1</b>	<b>2'210</b>	<b>10'602</b>	<b>232</b>	<b>4</b>	<b>0.1</b>	<b>0</b>	<b>88</b>	<b>2'539</b>	<b>72</b>	



# 307 Lac de Pérolles

Surface (ha) : 30

Année	Infos lacs - pêche			Perche	Truite		Sandre		Ombre	Autres	Total	Pression	
	Brochet				Captures	Repeuplement (ruis. élev.)	Captures	Captures					Kg/ha
	Repeuplement	Captures	Kg/ha										
2012	0	0	0.0	0	0	0	0	0.0	0	0	0	0	
2013	0	0	0.0	0	0	0	0	0.0	0	0	0	0	
2014	0	0	0.0	0	0	0	0	0.0	0	0	0	0	
2015	0	0	0.0	0	0	0	0	0.0	0	0	0	0	
2016	0	0	0.0	0	0	0	0	0.0	0	0	0	0	
2017	0	1	0.1	0	0	79	2	0.1	0	2	84	37	
2018	0	0	0.0	3	0	31	0	0.0	1	4	39	19	
2019	0	0	0.0	1	0	41	0	0.0	1	10	53	25	
2020	0	2	0.1	0	0	13	0	0.0	0	3	18	10	
2021	0	0	0.0	2	0	25	0	0.0	0	31	58	10	
2022	0	0	0.0	0	0	9	0	0.0	0	0	9	5	
<b>Moyen.</b>	<b>0</b>	<b>0</b>	<b>0.0</b>	<b>1</b>	<b>0</b>	<b>18</b>	<b>0</b>	<b>0.0</b>	<b>0</b>	<b>5</b>	<b>24</b>	<b>10</b>	





# 308 Lac de Lussy

Infos lacs - pêche

Surface (ha) : 3.4

Année	Brochet			Perche	Truite		Sandre		Ombre	Autres	Total	Pression
	Repeuplement	Captures	Kg/ha	Captures	Repeuplement (ruis. élev.)	Captures	Captures	Kg/ha	Captures	Captures	Captures	Nb pêcheurs avec prise
2012	0	6	3.5	4	0	0	0	0.0	0	0	10	6
2013	0	5	2.9	6	0	1	0	0.0	0	0	12	10
2014	0	10	5.9	9	0	0	0	0.0	0	0	19	9
2015	0	12	7.1	12	0	0	0	0.0	0	0	24	5
2016	0	13	7.6	12	0	0	0	0.0	0	4	29	6
2017	0	12	7.1	18	0	0	0	0.0	0	16	46	9
2018	0	27	15.9	21	0	5	0	0.0	0	10	63	6
2019	0	7	4.1	29	0	0	0	0.0	0	0	36	4
2020	0	3	1.8	4	0	0	0	0.0	0	15	22	2
2021	0	10	5.9	19	0	0	0	0.0	0	67	96	4
2022	0	7	4.1	28	0	0	0	0.0	0	69	104	8
<b>Moyen.</b>	<b>0</b>	<b>10</b>	<b>6.0</b>	<b>15</b>	<b>0</b>	<b>1</b>	<b>0</b>	<b>0.0</b>	<b>0</b>	<b>16</b>	<b>42</b>	<b>6</b>

