



Der Abschnitt
La Sauge
(bateau)


L e R i o n d e t

 Itinéraire à pied / Fussweg

 **MIRADORS_2024**

0 100 200 400 m

Sources: Office fédéral de topographie et Etat de Fribourg



431

432

Ulmehäusli

La Sauge

438

434

Les Tannes

Neuhof

Sur le Port

Pré Ronny

Le Tonkin

Canal de la Broye

433