

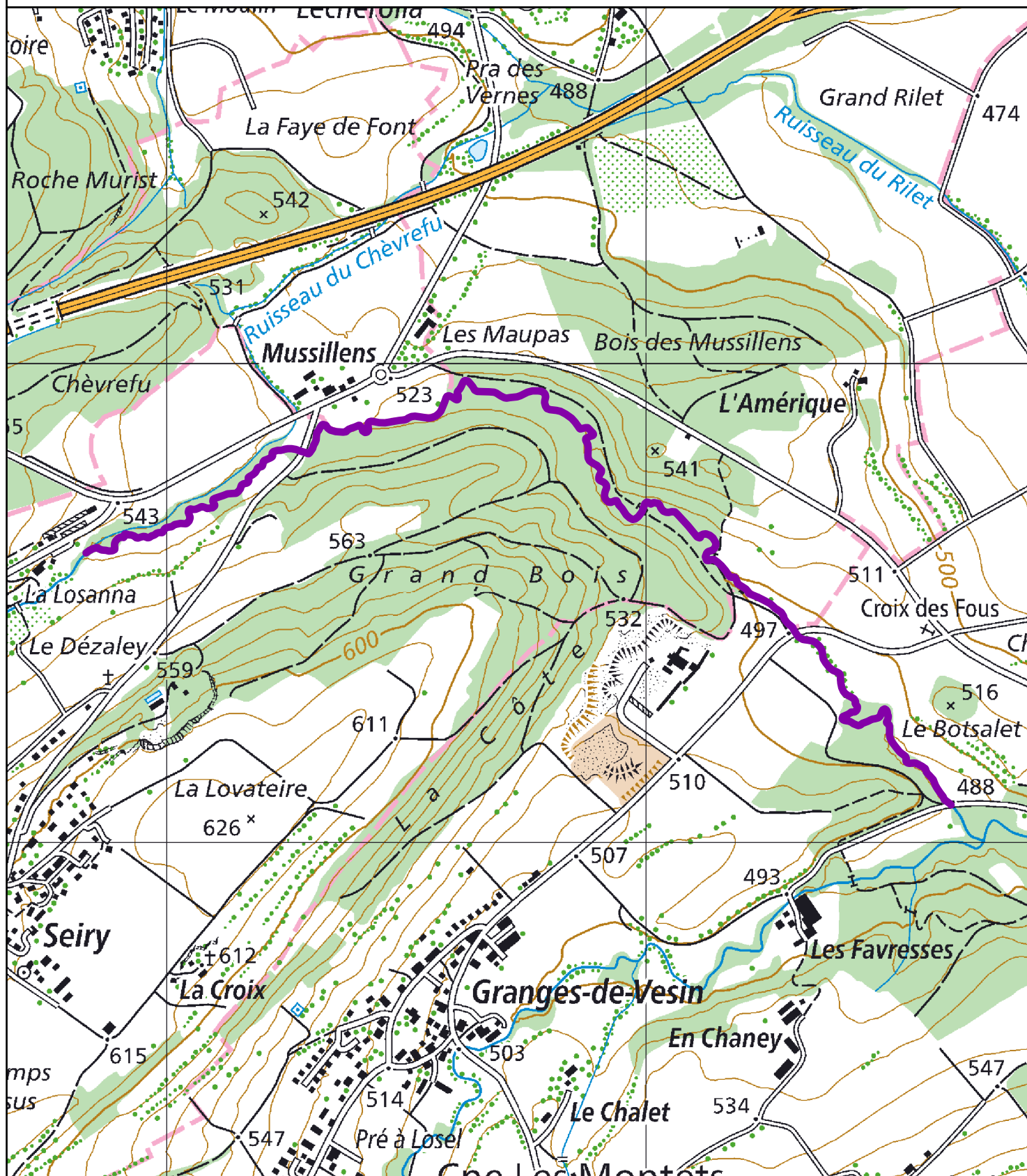


ETAT DE FRIBOURG  
STAAT FREIBURG

Service des forêts et de la nature SFN  
Amt für Wald und Natur WNA


# Ruisseaux affermés Aufzuchtbäche

2022-2027



**Le Bainoz I  
(651)**

**Descriptif:** de la prise d'eau du ruisseau des Mouins jusqu'à la route en amont de la Petite-Glâne (2555637/1185078)

 Ruisseaux affermés  
Aufzuchtbäche

0 105 210 420  
m



Source / Quelle:  
Swisstopo & Etat de Fribourg / Staat Freiburg

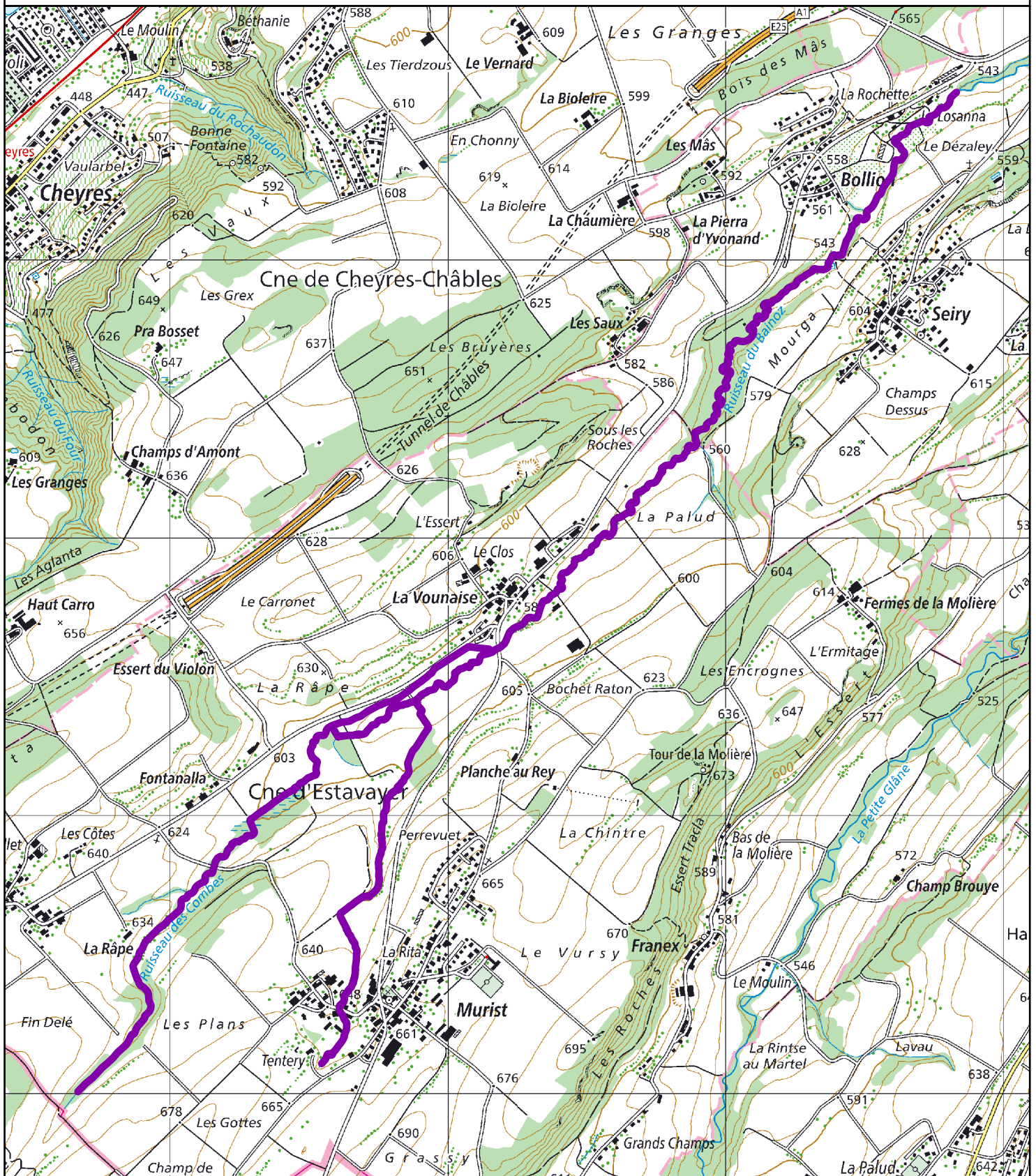


ETAT DE FRIBOURG  
STAAT FREIBURG

Service des forêts et de la nature SFN  
Amt für Wald und Natur WNA


# Ruisseaux affermés Aufzuchtbäche

2022-2027



**Le Bainoz II  
(652)**

**Descriptif:** de la limite cantonale jusqu'à la prise d'eau du ruisseau des Moulins, avec son affluent, le ruisseau de Murist

 Ruisseaux affermés  
Aufzuchtbäche

0 180 360 720  
m



Source / Quelle:  
Swisstopo & Etat de Fribourg / Staat Freiburg

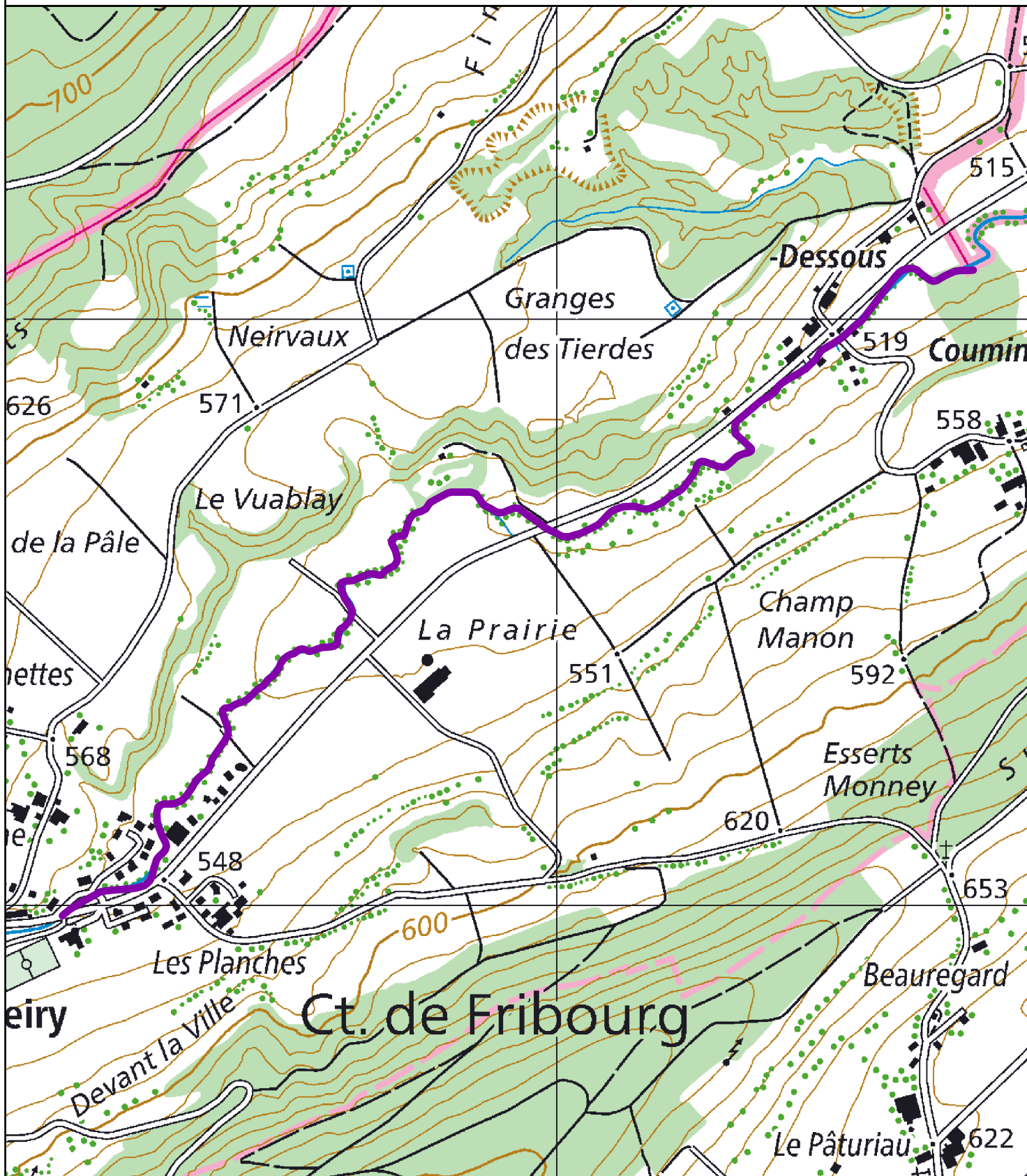


ETAT DE FRIBOURG  
STAAT FREIBURG

Service des forêts et de la nature SFN  
Amt für Wald und Natur WNA



# Ruisseaux affermés Aufzuchtbäche

2022-2027



La Lembe I  
(653)

**Descriptif:** du pont à l'entrée nord-est du village de Cheiry (2554152/1177980)  
jusqu'à la limite cantonale vers Coumin-Desous

 Ruisseaux affermés  
 Aufzuchtbäche

0 85 170 340  
m



Source / Quelle:  
Swisstopo & Etat de Fribourg / Staat Freiburg


# Ruisseaux affermés Aufzuchtbäche

2022-2027



**La Lembe II  
(654)**

**Descriptif:** de la limite cantonale en amont de la scierie de Prévondavaux jusqu'au pont à l'entrée nord-est du village de Cheiry (2554152/1177980), avec ses affluents

 Ruisseaux affermés  
Aufzuchtbäche

0 190 380 760  
m



Source / Quelle:  
Swisstopo & Etat de Fribourg / Staat Freiburg

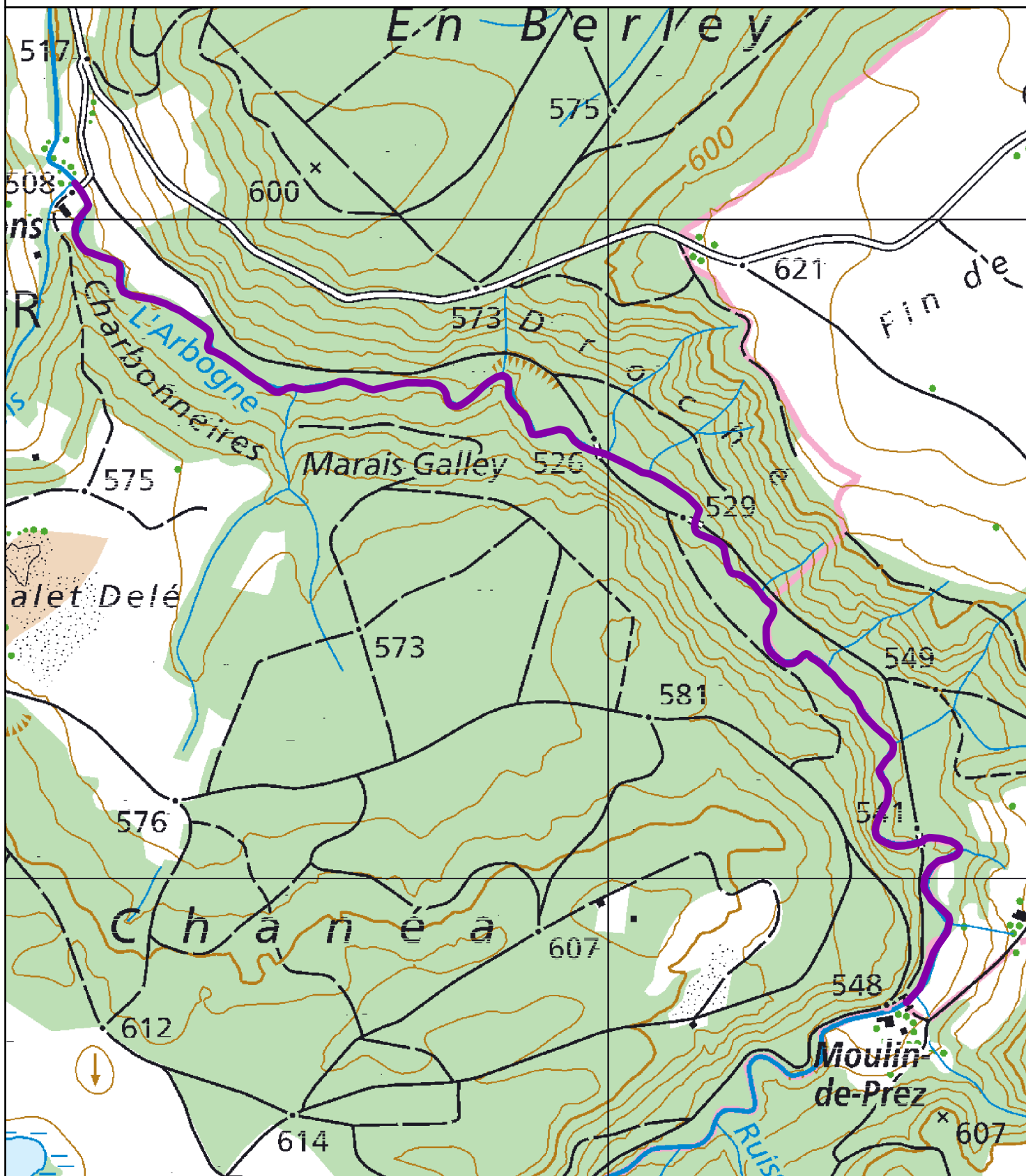


ETAT DE FRIBOURG  
STAAT FREIBURG

Service des forêts et de la nature SFN  
Amt für Wald und Natur WNA


# Ruisseaux affermés Aufzuchtbäche

2022-2027



L'Arbogne II  
(655)

**Descriptif:** du pont du Moulin-de-Préz jusqu'à la confluence avec le ruisseau des Peons, sans ses affluents

 Ruisseaux affermés  
Aufzuchtbäche

0 75 150 300  
m



Source / Quelle:  
Swisstopo & Etat de Fribourg / Staat Freiburg

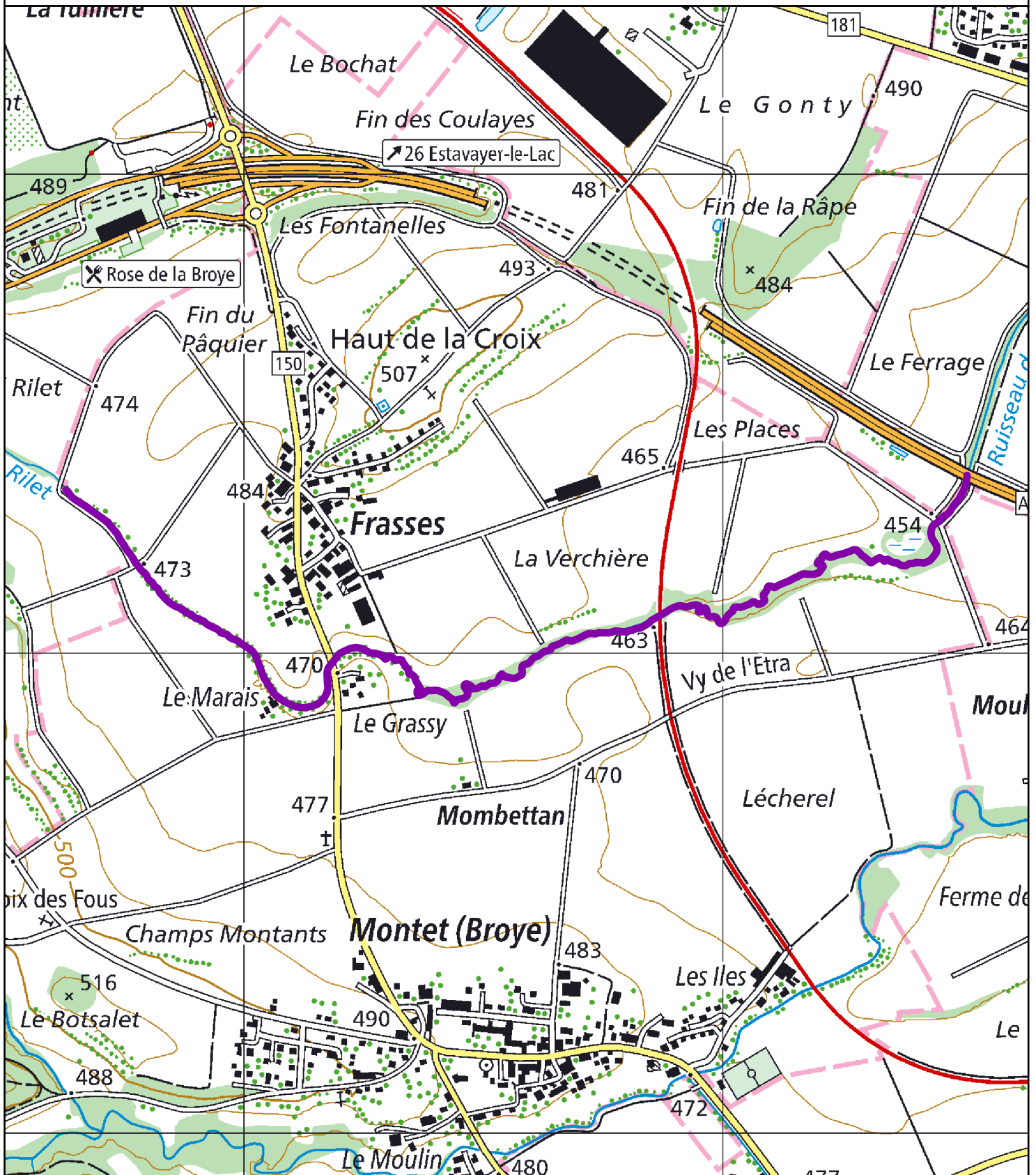


ETAT DE FRIBOURG  
STAAT FREIBURG

Service des forêts et de la nature SFN  
Amt für Wald und Natur WNA


# Ruisseaux affermés Aufzuchtbäche

2022-2027



L'Arignon  
(656)

**Descriptif:** des coordonnées (2555622/1186350) jusqu'au pont de l'autoroute, à Bussy

 Ruisseaux affermés  
Aufzuchtbäche

0 105 210 420  
m



Source / Quelle:  
Swisstopo & Etat de Fribourg / Staat Freiburg