Service des forêts et de la faune
Amt für Wald, Wild und Fischerei

266

ETAT DE FRIBOURG
STAAT FREIBURG

Ärgera

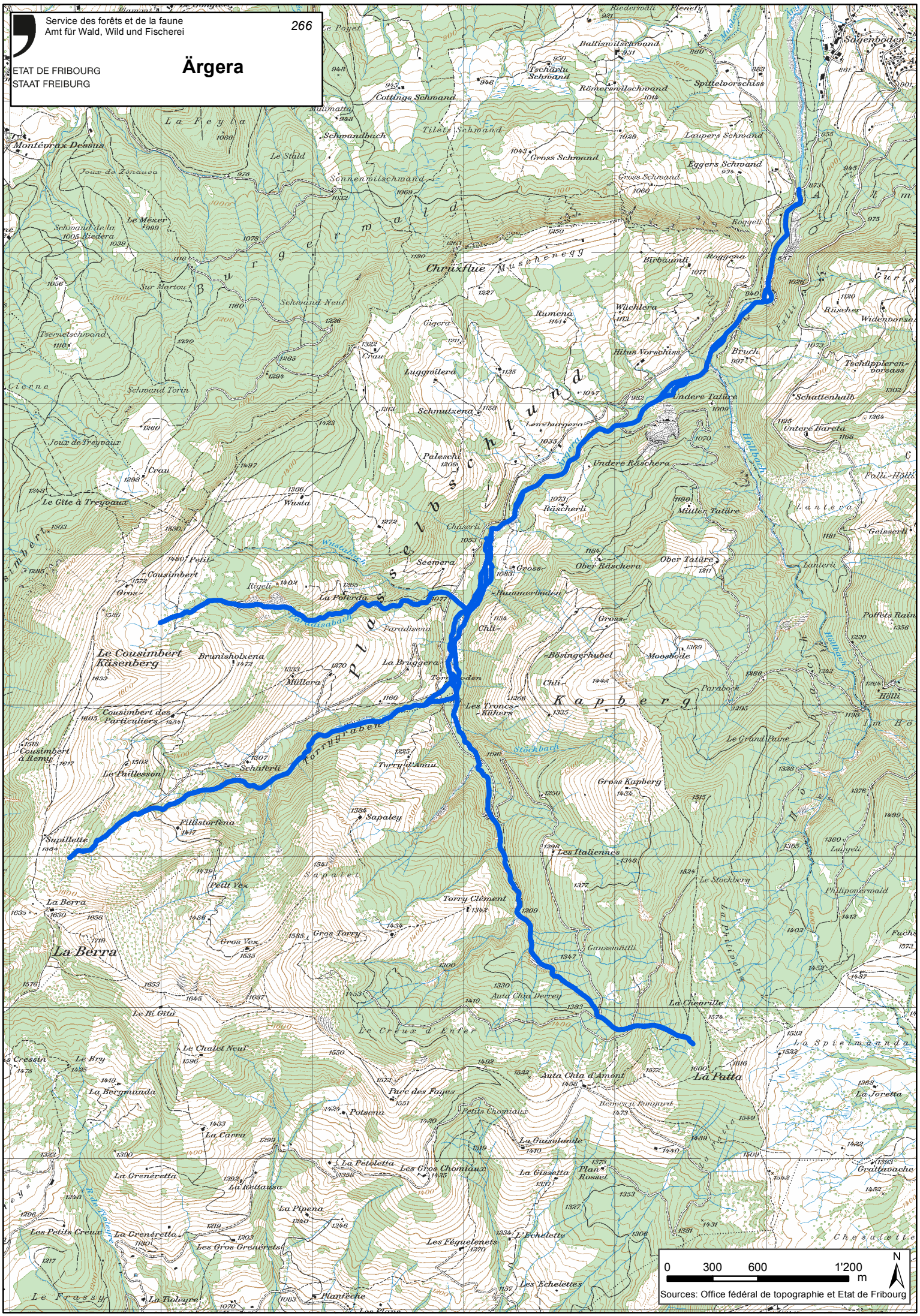

Service des forêts et de la faune
Amt für Wald, Wild und Fischerei
263
ETAT DE FRIBOURG
STAAT FREIBURG
Euschelsbach
Schwarzsee
Lac Noir
Vorder Stalden
Rodelbahn
Mittler Stalden
Hinteri Weid
Staldenloch
Hubel Rippa
Spicherweid
Unter Bödeli
Wälschi Rippa
Mitzlere
Stierenberg
Schönbödeli
Rippetli
Euschelsbach
1046
1076
1183
1057
1200
1095
1100
1051
1213
1366
1484
1134
1141
1300
1210
1105
1239
1400
1521.3
1489
1198
1262
1302
1366
1317
1416
1381
1498
1651
1483
1502
1500
0
100
200
400
m
N
Sources: Office fédéral de topographie et Etat de Fribourg

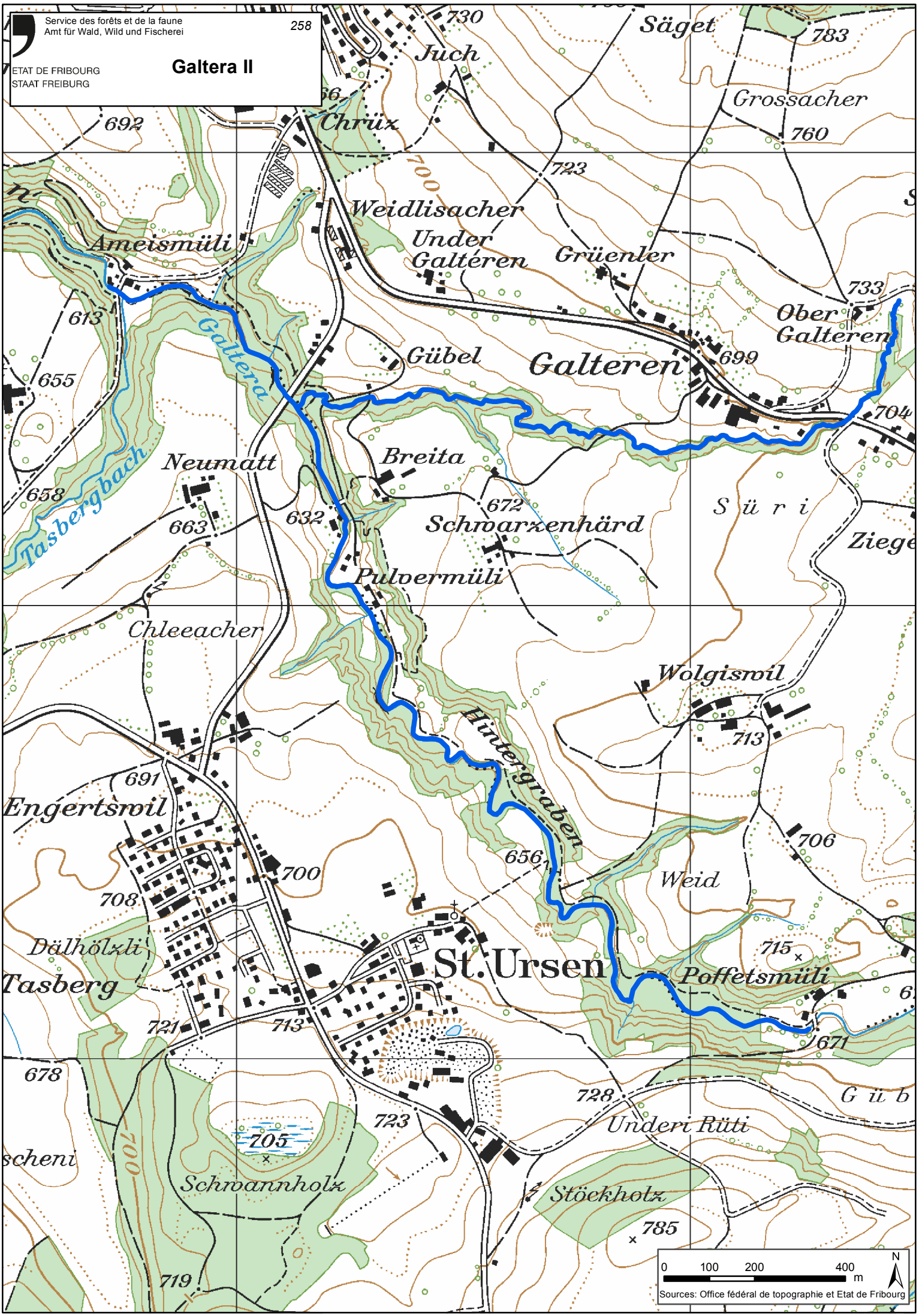
Service des forêts et de la faune
Amt für Wald, Wild und Fischerei
ETAT DE FRIBOURG
STAAT FREIBURG
258
Galtera II
Säget
Juch
Grossacher
Chrüz
Weidlisacher
Under Galtéren
Grüenler
Ameismüli
Galtera
Ober Galteren
Galteren
Gübel
Tasbergbach
Neumatt
Breita
Schwarzenhärd
Pulvermüli
Chleeacher
Wolgismil
Hintergraben
Engertsmil
Weid
Dälhölzli
St. Ursen
Tasberg
Poffetsmüli
Underi Rüti
Schwannholz
Stöckholz
Süri
0 100 200 400 m
N
Sources: Office fédéral de topographie et Etat de Fribourg

Service des forêts et de la faune
Amt für Wald, Wild und Fischerei
259
ETAT DE FRIBOURG
STAAT FREIBURG
Galtera III
Lampertshalten
Weissenbach
Seleried
Guglenberg
Obermonte
Moos
Brüggera
Allmend
Brunnenbergrain
Pfaffenhölzli
Grossacher
Seliholz
Stockera
Äschberg
Zum Holz
Junkerengraben
Grossholz
Ober Galteren
Seeli
Hubel
Hubelrain
Tolgli
Muren
Benivil
Schwand
Schlatt
Ried
Aeckerli
Ziegelhus
Süri
Wolgiswil
Gluntacher
Breita
Zitterli
Geuer
Alterswil
Ober Gerivil
Dälhölzli
Bachmatten
Zur Schür
Gerivil
Schwand
Galterenbach
Poffetsmüli
Heimberg
Zum Stein
Gübla
Hasli
Medivil
Neumatt
Zbindenmüli
Dälberg
Fulbächli
Wolperwil
Äschlenberg
Iffertswil
Husschürli
Boden
Chürscheli
Halta
Hinterhalta
Kütt
Geretach
Grabach
Wenglisw
Birch
Baletswil
Stöck
Underem Himmel
Ramenholz
Löhli
Warla
Buechholz
Rüti
Gomma
Änet dem Graben
Selgisberg
Grüebli
Ober Gomma
Herenschür
Wolfeich
Tromoos
Fofenhubel
Bärgli
Rotmoos
Ruefs Guet
Brüggla
Weissenstein
Grau Stein
Rothkreuz
Schafermatt
Zelgli
Galternbächli
Brügi
Rechthalten
Chäppeli
Ober Brügi
0 200 400 800 m
N
Sources: Office fédéral de topographie et Etat de Fribourg

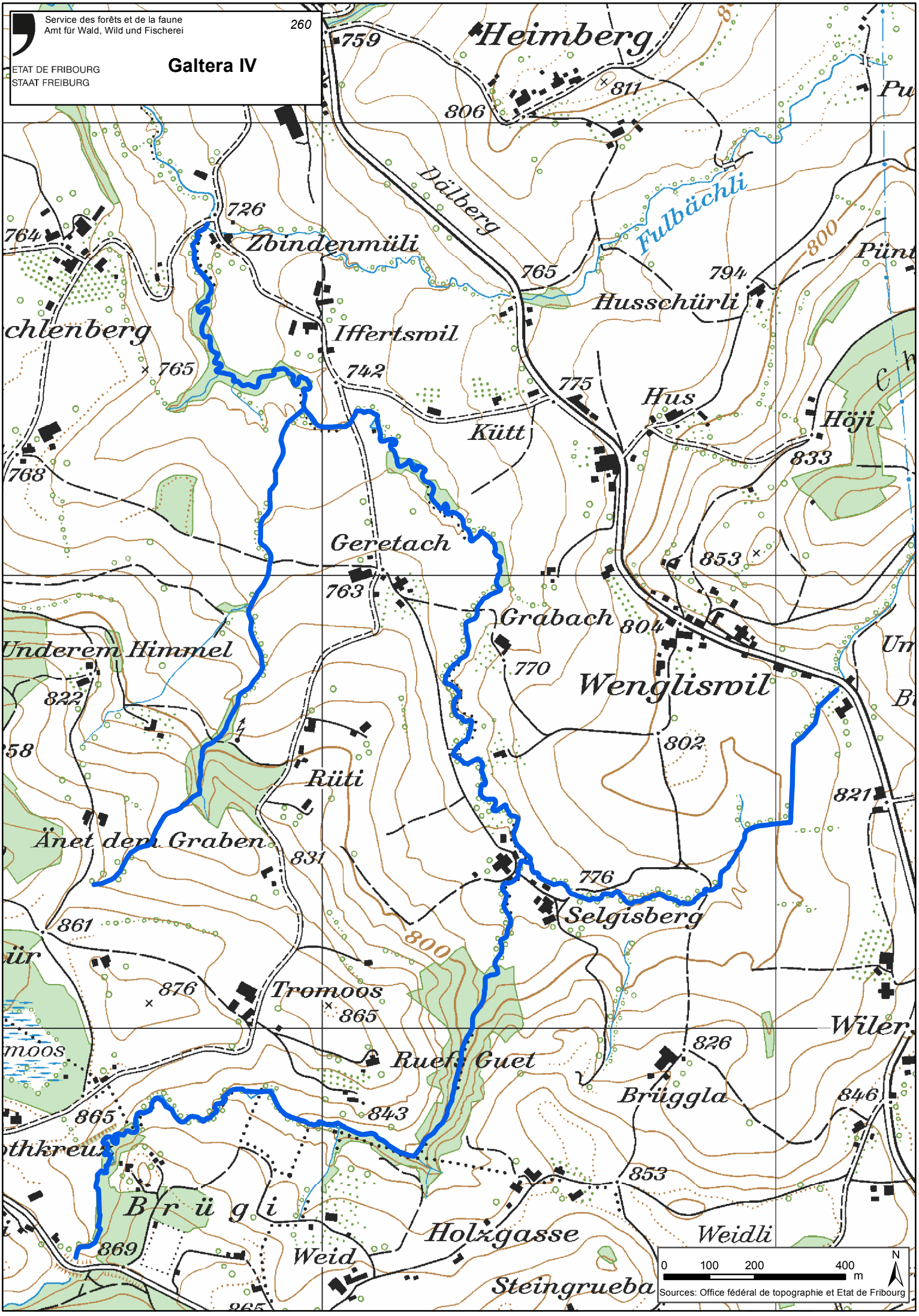
Service des forêts et de la faune
Amt für Wald, Wild und Fischerei
260
ETAT DE FRIBOURG
STAAT FREIBURG
Galtera IV
Heimberg
759
811
806
Dälberg
Fulbächli
726
Zbindenmüli
764
765
794
Husschürli
Iffertswil
742
775
Hus
Höji
833
Kütt
768
Geretach
763
853
Grabach
804
Underem Himmel
770
Wenglisvil
822
802
Rüti
821
Änet dem Graben
831
776
Selgisberg
861
800
876
Tromoos
865
Wiler
826
Ruefs Guet
Brüggla
846
865
843
853
Brügi
Holzgasse
Weidli
869
Weid
Steingrueba
0
100
200
400
m
N
Sources: Office fédéral de topographie et Etat de Fribourg

Service des forêts et de la faune
Amt für Wald, Wild und Fischerei

ETAT DE FRIBOURG
STAAT FREIBURG

267

Höllbach

0 200 400 800 m

N

Sources: Office fédéral de topographie et Etat de Fribourg

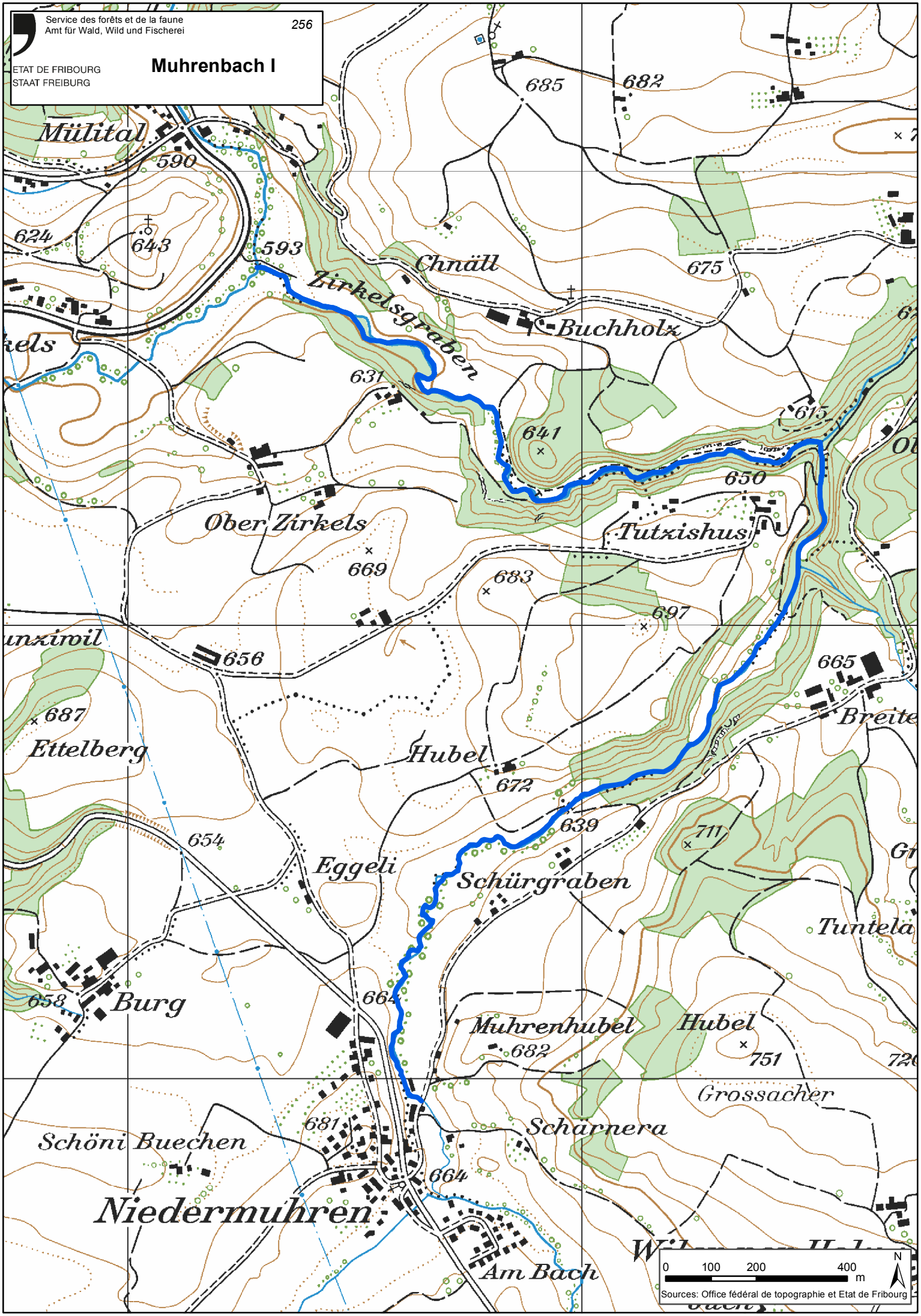
Service des forêts et de la faune
Amt für Wald, Wild und Fischerei
256
ETAT DE FRIBOURG
STAAT FREIBURG
Muhrenbach I
Mülital
590
624
643
593
Chnäll
Zirkelsgraben
Buchholz
675
631
641
615
650
Ober Zirkels
Tutzishus
669
683
697
656
665
687
Ettelberg
Hubel
672
639
654
Eggeli
Schürgraben
711
Tuntela
658
Burg
664
Muhrenhubel
682
Hubel
751
Grossacher
681
Schärnera
Schöni Buechen
664
Niedermuhren
Am Bach
685
682
0
100
200
400
m
N
Sources: Office fédéral de topographie et Etat de Fribourg

Service des forêts et de la faune
Amt für Wald, Wild und Fischerei
257
ETAT DE FRIBOURG
STAAT FREIBURG
Muhrenbach II
Breitenried
Hohweid
Hubel
Eggeli
Schürgraben
Grabe
Tuntela
Wildbach
Burg
Muhrenhubel
Hubel
Grossacher
Schöni Buechen
Schärnera
Moring
Niedermuhren
Wiler vor Holz
Am Bach
Juch
Menzishuszelg
Lengmoo
Äbnet
Lehwil
Hegmatt
Allmend
Menzishus
Zil
Stocke
Eichacher
Pfandmatt
Hüttenacher
Ufem Berg
Schulhaus
Heiten
Holzacher
Tannen-
holz
Lettiswilbach
Brünneli
Grenchen
Talmatt
Breita
Burgbüel
Niedermonten
Winterlingen
Schwelliba
Cheer
Schleif
St. Antoni
Oberwinterlingen
Berghölzli
Lettiswil
Steinberg
Bächlisbrunnen
pertshalten
Chutz
Ägerten
Seleried
Gummacher
0 150 300 600 m
N
Sources: Office fédéral de topographie et Etat de Fribourg

Service des forêts et de la faune
Amt für Wald, Wild und Fischerei
265
ETAT DE FRIBOURG
STAAT FREIBURG
Muscherenbach
Ramserli
Muscherensense
Muscherenschlund
Geisserliwald
Muscherewald
Wisstannegrat
Birchera
Jeunlena
Böderi
Chäserli
Schwendli
Muscherli
Beniwilera
Blaumoos
Unter St. Ursenvorschis
Unter Murenstöck
Ober St. Ursenvorschis
Ober Murenstöck
Spitzli
Hundsbüel
Schatterspitz
Ober Spitz
Hergartners Spitzli
Spitzhubel
Hinter Spitz
Chalet du Hohberg SAC
Ober Chälen
Unter Chälen
Geissalpbach
Gantrischli
Spittel Gantrisch
Steiners Hohberg
Schönenboden
Unterer Neugantrisch
Schönenbodenegg
Ladegrat
Wannelsgrat
Eggers
Ritzr
Spittelb
0 150 300 600 m
N
Sources: Office fédéral de topographie et Etat de Fribourg

Service des forêts et de la faune
Amt für Wald, Wild und Fischerei
264
ETAT DE FRIBOURG
STAAT FREIBURG
Rotenbach
Blattisboden
Hinter-
Sitenberg
Steinbach
Burstera
Bachschwendli
Schulhaus
Mittler-
Ober-
Vorschis
Hohi Schwyberg
Burlaja
Sturnena
Stuckis Schwendli
Schwendli
Hapferen Schwyberg
Chli Burlaja
Schuemacherli
Gordey Schwand
Bäriswils Schwand
Rotenbach
Lägerli
Schwand
Gropetauli
Chessler
Mösli
Röhrli
Salevorschis
Chretza
Gerenacherli
Hapferevorsass
Rohr
Schlossisbode
Burstera
Schlossisbödeli
Warme Sense
Lägerli
Kasper
Gassera
Schwarzsee
Brüggera
Pürrena
Gypsera
Rothuserli
Schwyberg
Gügger
0 150 300 600 m
N
Sources: Office fédéral de topographie et Etat de Fribourg

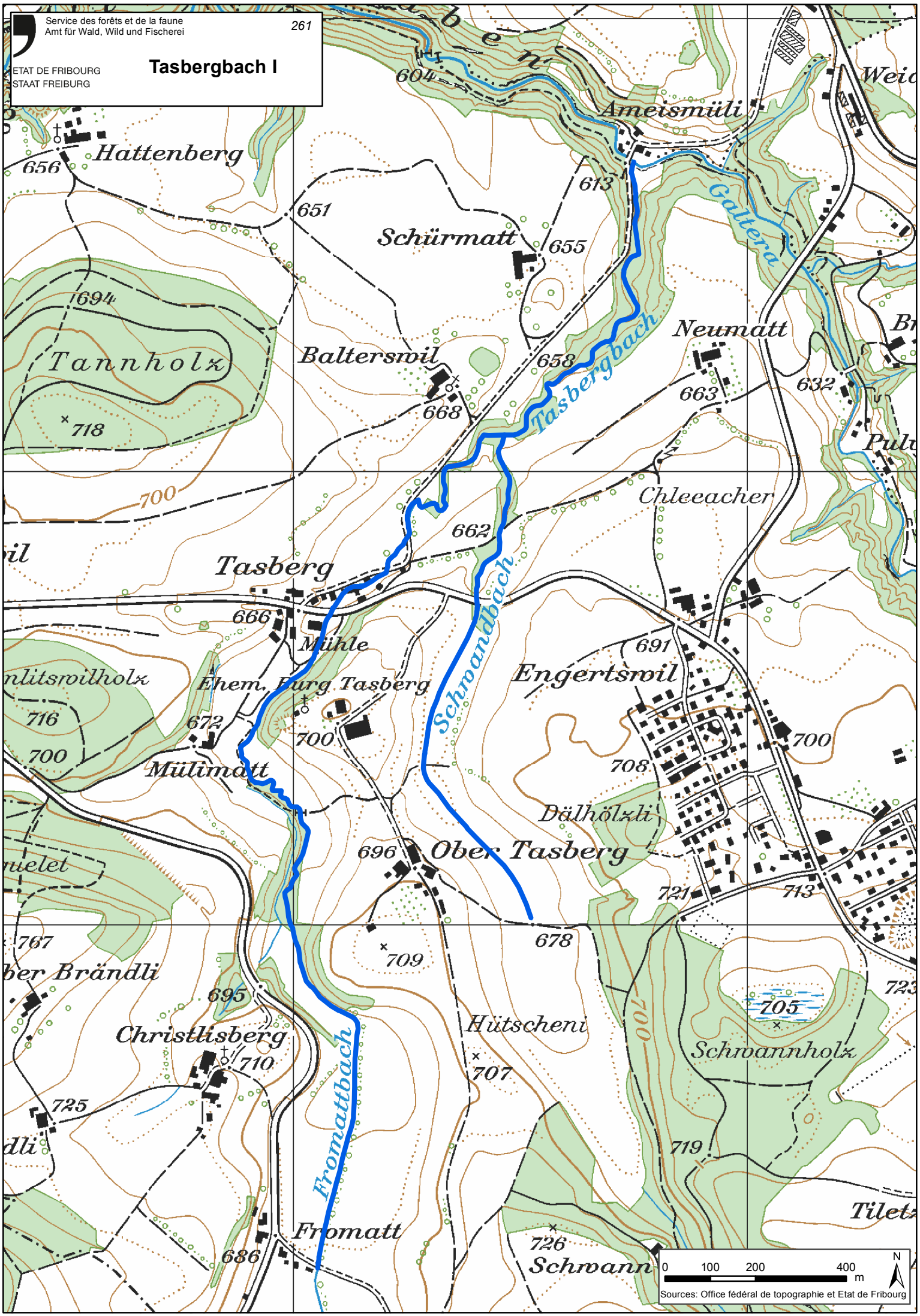
Service des forêts et de la faune
Amt für Wald, Wild und Fischerei
261
ETAT DE FRIBOURG
STAAT FREIBURG
Tasbergbach I
Hattenberg
656
651
604
Ameismüli
613
Galtera
Schürmatt
655
694
Tannholz
718
Balterswil
668
658
Tasbergbach
Neumatt
663
632
700
Chleeacher
662
Tasberg
666
Mühle
Schwandbach
691
Engertswil
Ehem. Burg Tasberg
672
700
708
700
Mülimatt
Dälhölzli
696
Ober Tasberg
721
713
678
709
695
Christlisberg
710
Hütscheni
707
705
Schwannholz
725
719
Fromattbach
Fromatt
686
726
Schwann
0
100
200
400
m
N
Sources: Office fédéral de topographie et Etat de Fribourg

Service des forêts et de la faune
Amt für Wald, Wild und Fischerei

ETAT DE FRIBOURG
STAAT FREIBURG

Tasbergbach II

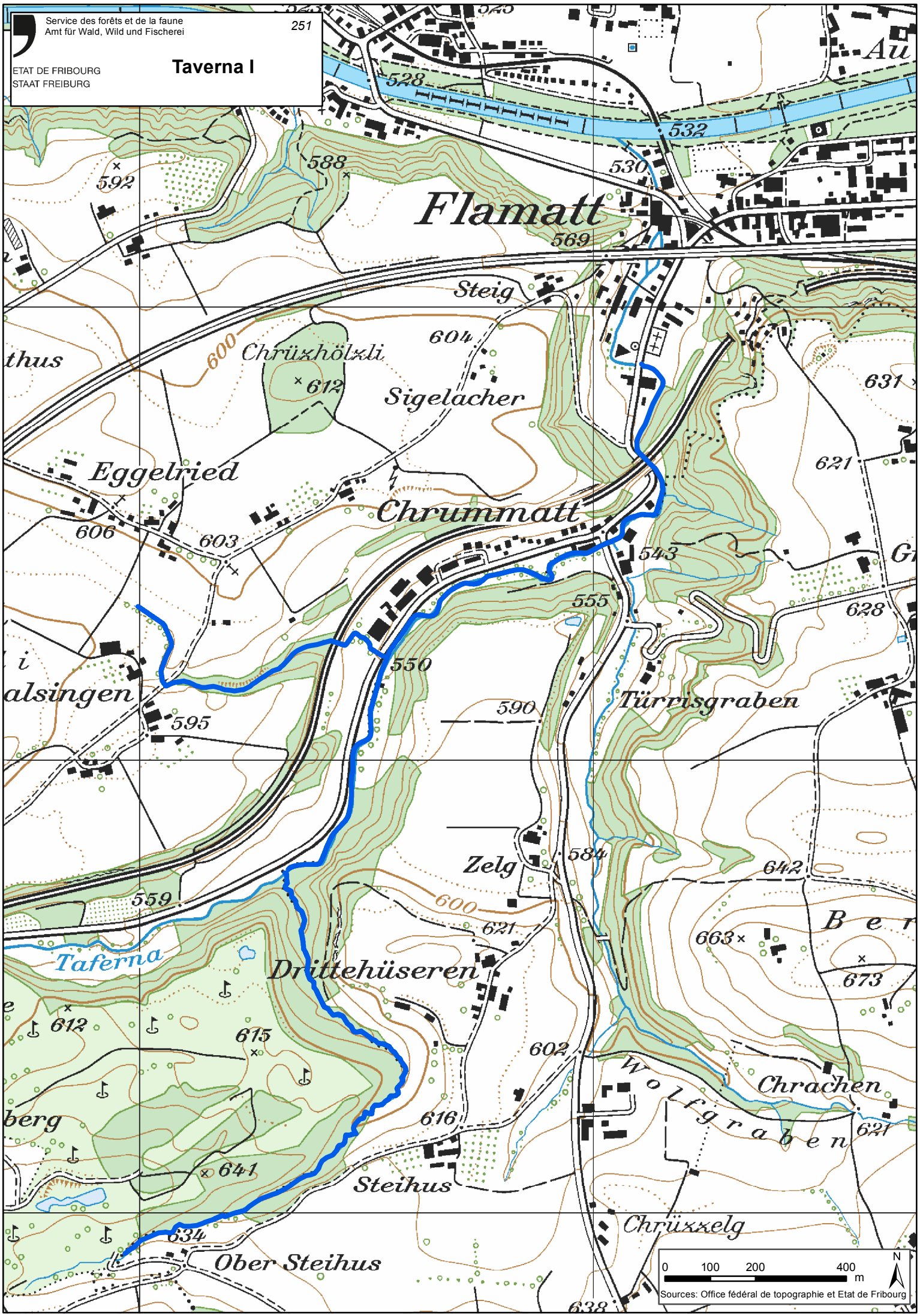
Service des forêts et de la faune
Amt für Wald, Wild und Fischerei
251
ETAT DE FRIBOURG
STAAT FREIBURG
Taverna I
Flamatt
Steig
Chrüzhölzli
Sigelacher
Eggelried
Chrummatt
Türrisgraben
Zelg
Taferna
Drittehüseren
Wolfgraben
Chrachen
Steihus
Chrüzzelg
Ober Steihus
0 100 200 400 m
N
Sources: Office fédéral de topographie et Etat de Fribourg

Service des forêts et de la faune
Amt für Wald, Wild und Fischerei

ETAT DE FRIBOURG
STAAT FREIBURG

252

Taverna II

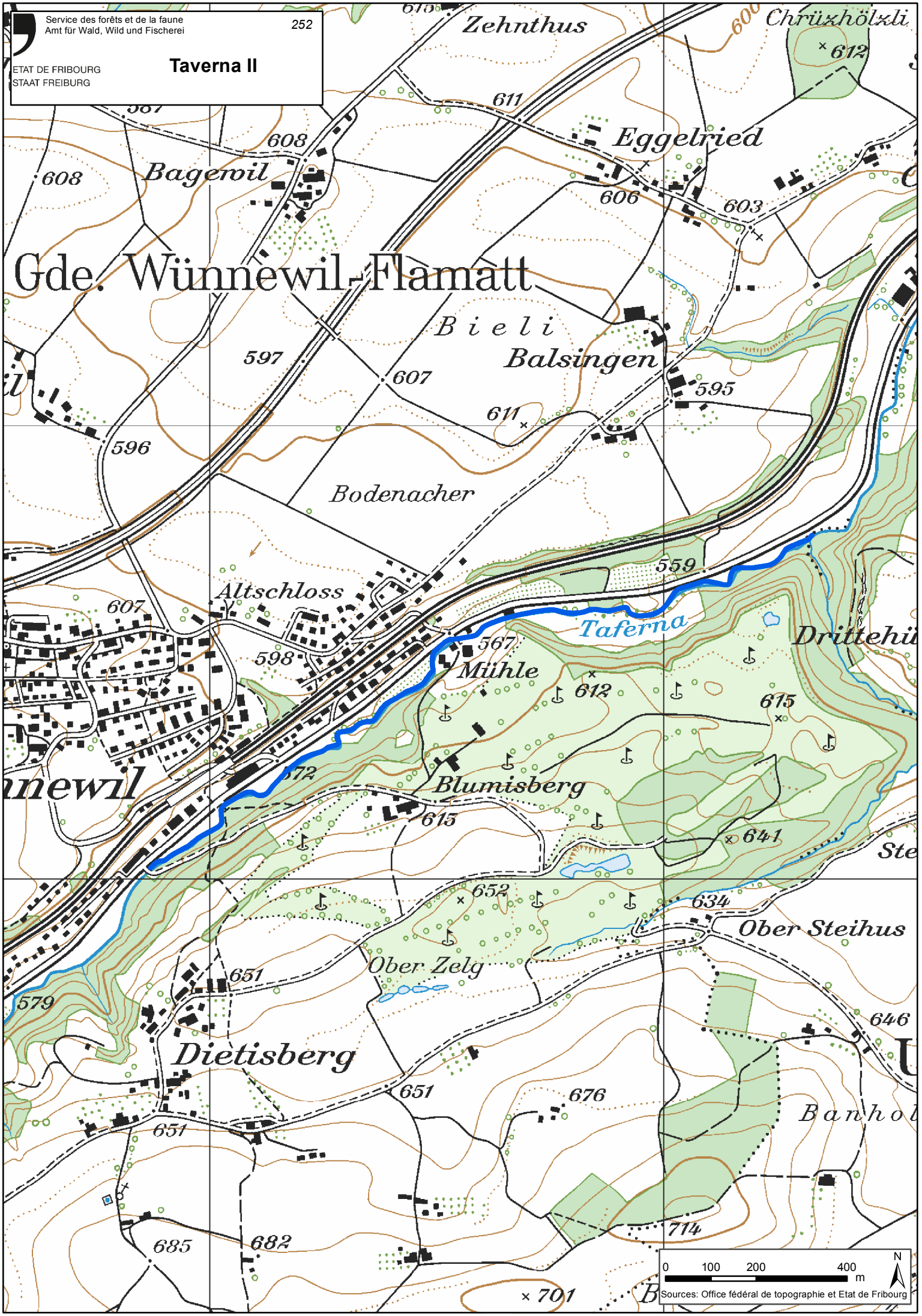

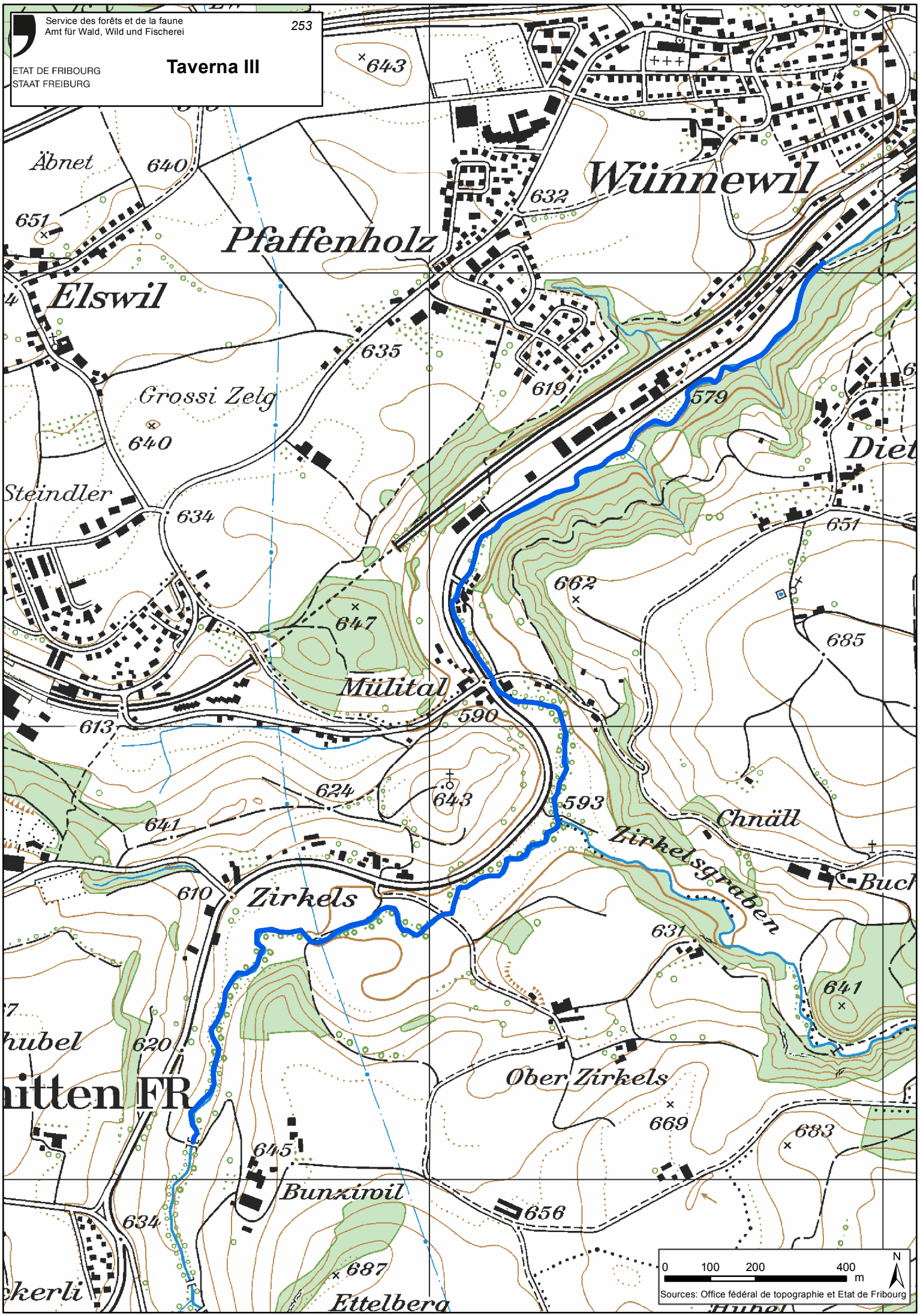
Service des forêts et de la faune
Amt für Wald, Wild und Fischerei
253
ETAT DE FRIBOURG
STAAT FREIBURG
Taverna III
Äbnet
640
651
Pfaffenholz
Wünnewil
632
Elswil
635
619
579
Grossi Zelg
640
Steindler
634
647
662
685
651
Mülital
590
613
624
643
641
593
Chnäll
Zirkelsgraben
610
Zirkels
631
641
620
Ober Zirkels
669
683
645
Bunzimil
656
634
687
Ettelberg
0
100
200
400
m
N
Sources: Office fédéral de topographie et Etat de Fribourg

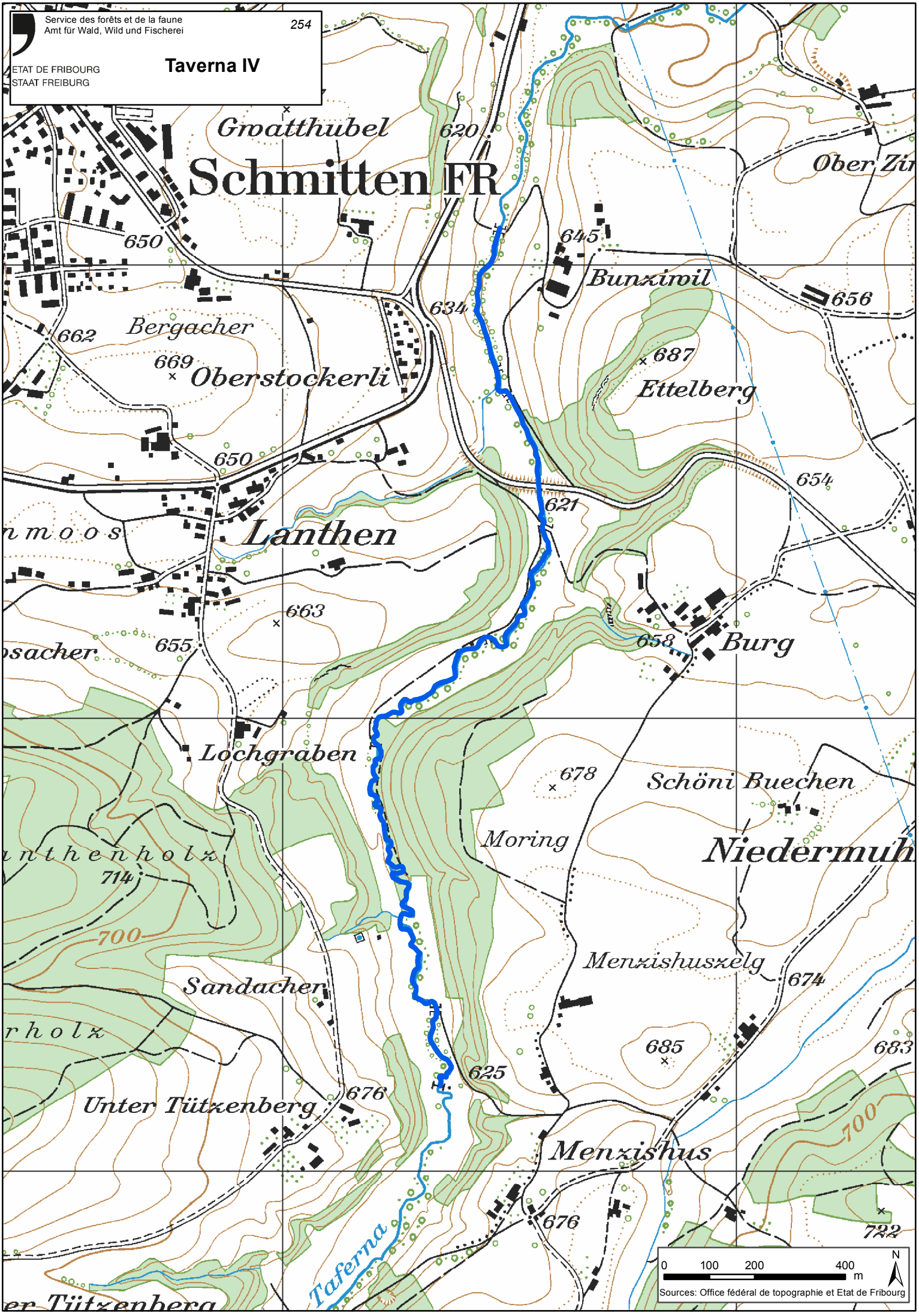
Service des forêts et de la faune
Amt für Wald, Wild und Fischerei
254
ETAT DE FRIBOURG
STAAT FREIBURG
Taverna IV
Gwatthubel
620
Schmitten FR
650
645
Bunzwil
656
634
662
Bergacher
669
Oberstockerli
687
Ettelberg
650
654
621
Lanthen
663
655
658
Burg
Lochgraben
678
Schöni Buechen
Moring
Niedermuh
714
700
Sandacher
Menzishuszelg
674
685
683
625
Unter Tützenberg
676
Menzishus
700
676
722
Taferna
0
100
200
400
m
N
Sources: Office fédéral de topographie et Etat de Fribourg

Service des forêts et de la faune
Amt für Wald, Wild und Fischerei

ETAT DE FRIBOURG
STAAT FREIBURG

255

Taverna V