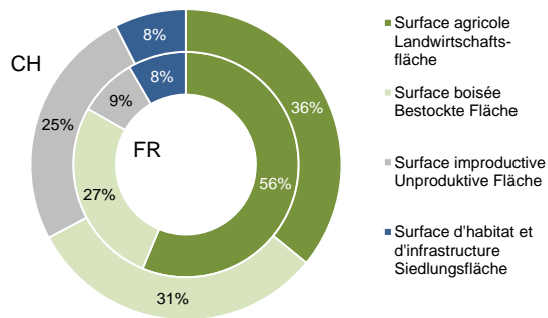
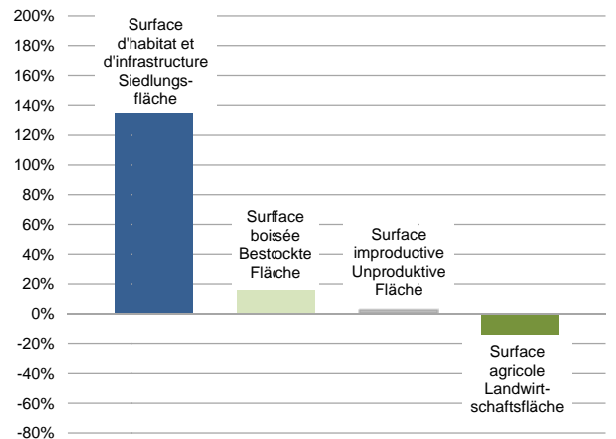


L'espace et l'environnement en quelques graphiques ou cartes (Utilisation du sol, de 1972 à 2013/18)
 Raum und Umwelt in einigen Grafiken oder Karten (Bodennutzung von 1972 bis 2013/18)

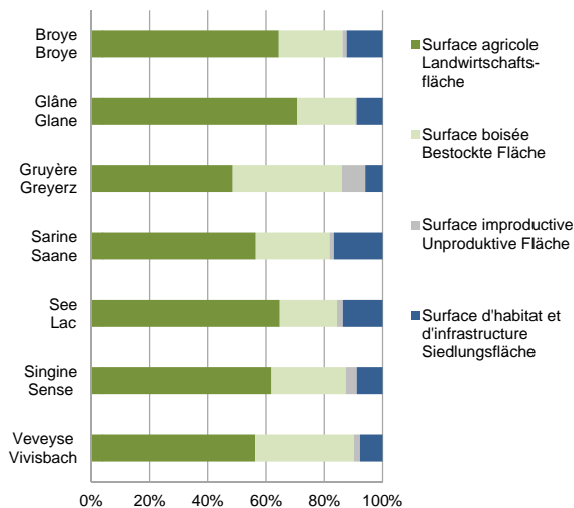
Utilisation du sol, en 2004/09
Bodennutzung 2004/09



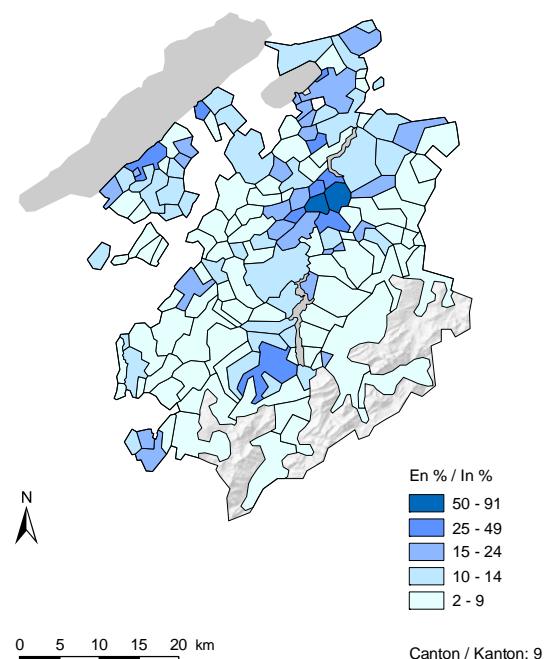
Evolution de l'utilisation du sol, de 1972 à 2013/18
Entwicklung der Bodennutzung von 1972 bis 2013/18



Utilisation du sol, par district¹, en 2013/18
Bodennutzung nach Bezirk¹ 2013/18



Surface d'habitat et d'infrastructure par rapport à la surface totale, en 2013/18
Siedlungsfläche im Verhältnis zur Gesamtfläche 2013/18



¹Sans les lacs de Neuchâtel, de Morat et de Gruyère et sans le Staatswald Galm
¹Ohne den Neuenburger-, den Murten- und den Greyerzer-See und ohne den Staatswald Galm